

ધરમપુર તાલુકા વિકાસ કાર્યક્રમ

વિષયક કાર્યગોષ્ઠી.

૧૧, ૧૨ જાન્યુઆરી ૧૯૮૧
નાની વહિયાળ, ધરમપુર તાલુકો



આદિવાસી સંશોધન અને તાલીમ કેન્દ્ર
ગુજરાત વિદ્યાપીઠ, અમદાવાદ-૩૮૦૦૧૪
૧૯૮૧.

THE FIRST PART OF THE

BOOK OF THE

THE SECOND PART OF THE

THE THIRD PART OF THE


THE FOURTH PART OF THE

THE FIFTH PART OF THE

1551



ક્રમ	શીર્ષક	લેખક
૧	કાશીકાંડા સિંચાઈ	
૨	પૂર્વેની સાહિત્ય (ધરમપુર તાલુકાનું એક ગામ (બેલી)	
૩	પૂર્વેની સાહિત્ય ધરમપુર તાલુકાનું એક ગામ (હુલ્યાડી)	
૪	પૂર્વેની સાહિત્ય ધરમપુર તાલુકાનું એક ગામ (ચીકુમર)	
૫	પૂર્વેની સાહિત્ય - કાશીકાંડા માટેનું	
૬	એક પ્રયોગના પ્રસ્તુતિ : પુસ્તકોના સિદ્ધાંતો ઉપર	
૭	ધરમપુર તાલુકા : સિદ્ધાંત પ્રમાણે એક એક પ્રસ્તુતિ	ડૉ. કાશીકાંડા નાથ
૮	ગ્રામીણ વસતીના ઉચ્ચ અભ્યાસક્રમ સંબંધે પત્ર	ડૉ. સિદ્ધાંત કુશીકાંડા
૯	ધરમપુર તાલુકા એક સર્વે સુધી	વારની કે. કે. કે. કે.
૧૦	ધરમપુર ગામની પુનઃ નિર્માણ	પુસ્તકોની પ્રતિષ્ઠા
૧૧	ધરમપુર તાલુકાના માદેવાડીઓ માં સેવાક સંસ્થા	ગોશાલ મહેતા
૧૨	ધરમપુર તાલુકાના માદેવાડીઓ નું સમાજિક-આર્થિક સ્થાન	સંજીવન પટેલ પુસ્તકોના ઉપાધ્યાય
૧૩	વલસાડ જિલ્લાના ધરમપુર તાલુકાના માદેવાડી સમાજની આર્થિક સમસ્યાઓ અને તેના ઉપાયો	ડૉ. નાગીન કોશીકાંડા
૧૪	ધરમપુર તાલુકાનાં ગ્રામીણ સમાજ અને માદેવાડીઓનાં સિદ્ધાંત	ડૉ. દીપકી મુનશી
૧૫	ધરમપુરના એક નાણકા ગામની રમ વર્ષ પૂર્વેની સ્થિતિ માટે પુસ્તક	ડૉ. એમ. માર્કેટી
૧૬	ધરમપુર - એક ગ્રામીણ વસતી	પી. કે. વાણી
૧૭	Dharampur Taluka Hilly Tract: A Brief Ethnographic Notes	R. D. LAL
૧૮	Integrated Tribal Development Project and The Identification of Needs of Tribal Farmers.	N. A. Vhora



આદિવાસી સંશોધન અને તાલીમ કેન્દ્ર

ગુજરાત વિધાપીઠ, અમદાવાદ ૩૮૦ ૦૧૪

ધરમપુર તાલુકાના વિડાસ ડાર્ફ્ટમ વિષયક ડાર્ફ્ટોષ્ટી તા. ૧૧-૧૨ જાન્યુઆરી ૧૯૮૧ ના બે દિવસ માટે નાની વહિયાળ મુકામે, ગુજરાત વિધાપીઠ, અમદાવાદ સંચાલિત આદિવાસી સંશોધન અને તાલીમ કેન્દ્ર વ્કારા આયોજિત કરવામાં આવી હતી. તેનું ઉદ્ઘાટન આદિવાસી ઉલ્યાણ, વન અને સિયાઈ મંત્રી શ્રી અમરસિંહલાઈ યોધિરીજે કર્યું હતું, અને તેના અધ્યક્ષપદે ગુજરાત વિધાપીઠના કુલના યક શ્રી ડાહયાલાઈ ના યક હતા. આ ડાર્ફ્ટોષ્ટીમાં કુલ ૧૨ સેમી વધાયા હતા, અને ૫ પૂર્વવર્તી સાહિત્ય સેમી પ્રસ્તુત થયા હતા. સરકારી અધિકારીઓ, વિવિધ સ્વૈચ્છિક સંસ્થાઓ ના પ્રતિનિધિઓ અને ઔદ્યોગિક શેકમોના ટસ્ટીઓ અને સંશોધન સંસ્થાઓના ડાર્ફડતઓ મળી કુલ ૭૨ પ્રતિનિધિઓએ હાજરી આપી હતી (પ્રતિનિધિઓ ની યાદી સામલ છે) અને ચર્ચામાં પૂર્ણ ભાગ લીધો હતો.

ચર્ચાને અંતે જ મુદ્દાઓ ફલિત થયા હતા તેનો ઉલ્લેખ નીચેના ત્રણ ભાગોમાં કર્યો છે :
વિડાસ ડાર્ફ્ટની બુનિયાદી ફીલસુફી, વિવિધ વિડાસ ડાર્ફ્ટમો અને વિડાસ ડાર્ફ્ટ સંપાદન.

વિડાસ ડાર્ફ્ટમની બુનિયાદી ફીલસુફી

- (૧) આ વિડાસ ડાર્ફ્ટમનું શેક બુનિયાદી દર્શન હોવું જોઈએ. સમગ્ર વિડાસ ડાર્ફ્ટમમાં જ ઉલ્લામાં ઉલ્લા આદિવાસી છે તેનો વિડાસ પ્રથમ કરવાનો છે. આ વિડાસ ડાર્ફ્ટમનું દ્રષ્ટિ બિંદુ મત્ર નજીકના ભૂતકાળનું નથી પણ અને ઘણા દૂરના ભવિષ્યની દ્રષ્ટિ પણ રાખવાની છે. અને સમાજને કઈ દિશામાં લઈ જવાનો છે તેનો સિચાર કરીને જ આ ડાર્ફ્ટમ કરવાનો છે. એનો અર્થ થયો કે ઘણા સંજોગ કાળના સામાજિક અને આર્થિક માળખાને પણ ધ્યાનમાં લેવાનો છે. ઉલ્લામાં ઉલ્લા માણસને ઉપર લવાય તેનો સામાજિક ન્યાય મળે, જેવું આર્થિક-સામાજિક માળખું બને.
- (૨) આ વિડાસ ડાર્ફ્ટમમાં અંત્યોદયથી સર્વોદય સુધીનો અભિગમ રાખી પ્રજાનો સમગ્ર વિડાસ થાય તે દ્રષ્ટિ બિંદુ રાખવામાં આવ્યું છે. સાથો સાથ આ વિડાસમાં રોજીની સાથે સ્વાલામન પણ ખીસે એ નજર સમક્ષ રાખવાનું છે.
- (૩) સ્વૈચ્છિક સંસ્થાઓ ને આ વિડાસ ડાર્ફ્ટમમાં મોટો અને મુખ્ય ભાગ ભજવવાનો છે. સાથો સાથ સરકારના તથા બીજી સંસ્થાઓ ના જ વિડાસ વિષયક પ્રયત્નો ધાય છે તેને સંપૂર્ણપણે સાંકળી લેવાના છે.
- (૪) જ્યાં મોટી પાયાની સંવલનો (Infra structure) ના વિડાસ માટે સરકારી પ્રયત્નની આયોજનની અને નાણાંની આવશ્યકતા પ્રમુખ રહેશે એવાં બધાં ડાર્ફ્ટો સરકાર વ્કારા ધાય એ વધુ હિતાવહ છે. જો કે સ્વૈચ્છિક સંસ્થાઓ આમાં સલાહસૂચન અને જરૂરી પૂરક સહાય કરી શકે.
- (૫) આ ભગીરથ ડાર્ફ્ટ ઉપાડી લેવા માટે સ્થાનિક ડાર્ફ્ટરોને જ તાલીમ આપીને એમની શેક 'કેડર' તૈયાર કરીને વિડાસ ડાર્ફ્ટમમાં લગાડવી જોઈએ.

(૬) ધરમપુર તાલુકા ભૌગોલિક રીતે બે ભાગમાં વહેંચાયેલો છે. એક તળાટ વિસ્તાર અને બીજો ડુંગરાળ વિસ્તાર. તળાટ વિસ્તારની સરખામણીએ ડુંગરાળ વિસ્તાર ઘણો જ પહોતો છે. અને તેમાં વસતા આદિવાસીઓનું જીવનધોરણ ઘણું જ નીચું છે. આ તાલુકાના વિકાસ કાર્યક્રમમાં ડુંગર વિસ્તાર પર વધુ ધ્યાન આપવું પડશે. આમ રાજ્યમાં ધરમપુર તાલુકાના વિકાસને એક મોડેલ બનાવી કાર્ય કરવાનું છે.

(૭) ઊંચા કટલાય વર્ષોથી આપણે આદિવાસીઓને જુદી જુદી ધોજનાઓમાં મફત નાણાં મદદ આપી મફત નાણાં મદદ સંધિનાર બનાવ્યા છે. એની પૂરી જવાબદારી મદદ આપનારની છે. આમ તેમનું સ્વમાન ગુમાવવામાં અજાણતાં મદદ આપનારે ભાગ ભજવ્યો છે. હવે આપણે તેમને મફત નાણાં મદદ આપવા કરતાં જાંઈ સમજીને અનુકૂળ આવે તેવા પૂરક વ્યવસાયો આપી એમનાંમાં સ્વાશ્રયની ભાવના/૦૪ નૈસિક હિમત પ્રેરી તેમના જીવન સ્તરને ઊંચું સાવવાના પ્રયત્નો કરવા જોઈએ.

(૮) એમનામાં એ સાગણી પ્રેરવી જાંઈએ કે એમનું ભવિષ્ય એમના જ હાથમાં છે. એમનો વિકાસ એમના સ્વપ્રયત્નોથી જ થશે. સંશોધનની આપણી ફીલસુફી પણ બદલવી જાંઈએ. ઉક બધાદારી સંશોધન તો સંશોધકને જ ફાયદો કરે. ને તે ખૂબ ધાનિક પણ બની જાય છે. તેને તો કોને માટે, શા માટે સંશોધન થાય છે તેની નિશ્ચિત જ રહેતી નથી. આલું આજના સમયમાં ન જ ચલાવી લેવાય. સંશોધન તો વિકાસ માટે જ હોય, સહભાગી હોય અને સ્વભાષામાં હોય જ્યારે જનો વિકાસ કરવા પ્રયત્ન કરાય છે તેને સમજ પડે કે તેને કેટલાં રાખી શું શું કરાય છે તથા સમજીને પ્રતિભાવ આપી શકે. સિદ્ધવતી પણ વાંઝણા સંશોધન કરતાં એક સાર્થક નાનકડો ક્રમ કે આદિવાસી વ્યક્તિની આપવીતીનું એક પ્રકરણ કે ગામનું એક શબ્દચિત્ર કે આદિવાસી દર્દની કથની આ બધું વધુ ઉપયોગી અને વ્યાપક અર્થમાં સંશોધનમાં ગણવું જાંઈએ. આ બધાથી તો વિકાસની દિશામાં આગળ ચલાય છે.

(૧૦) સંશોધન જો વિકાસ માટે હોય અને આગળ કહ્યું તેમ સંશોધક જો આદિવાસીઓ સાથે સહભાગી થઈને બધાં કામો કરવાનો હોય તો સંશોધકની પોતાની પણ જીવનની એક ફીલસુફી બની જવી જાંઈએ તો જ તેનાથી આલું કામ થશે. તદ્દન સાદું જીવન, અમરિગલ, ઠીક સ્વદેશીનો વપરાશ, પોતાને ઉપર ઉઠાવવાની કોઈ પણ જાતની વૃત્તિનો કોપ : આ બધું ન આવે ત્યાં સુધી સંશોધક વૈડાસિકોની પ્રતિબદ્ધ અને કટિબદ્ધ 'કેડર' તૈયાર ન થાય. આપણે આ વિષે ગંભીરતાથી વિચારવાનું છે.

વિવિધ વિકાસ કાર્યક્રમો

કાર્યગોષ્ઠીમાં નીચે પ્રમાણેની સૂચવેલા કાર્યક્રમો હાથ ધરવા એવી સર્વસંમતિ રહી હતી :

પીવાનું પાણી : તાલુકાનાંમાં ઘણાં ગામોમાં પીવાના પાણીની સુવિધા નથી. પીવાના પાણીની સુવિધા પૂરી માડવા માટે શક્ય હોય ત્યાં ડૂવાઓ કરવા જાંઈએ. ડૂવા કરવાનું શક્ય ન હોય ત્યાં બોર કરવા જાંઈએ. બોરીંગ માટે સ્વૈચ્છિક સંસ્થાઓ એ તથા સંબંધિત ખાતાઓ એ સગવડ આપવી જાંઈએ.

જમ
૧.
કિ
મળ
તો
આ
૨.
આ
૧.
મા
બર
જડી
૨.
સ્વૈ
તરી
આ
૧.
ન ક
બીજી
જગલ
અને
આડ
આ
મળવ
પ્રમાણ
જગલ
અને
સમજી
નુકસા

જમીનની સમસ્યા :

૧. રાજ્યમાં ડાયદાની જાગવાઈ હોવા છતાં આદિવાસીઓની જમીન બિન આદિવાસીઓના હાથમાં ડિસ્સાઓ ઘણા બને છે. તે અટકાવવા માટે ડાયદાની જાગવાઈની સામાન્ય જાણકારી આદિવાસીઓને મળે તે માટેની વ્યવસ્થા કરવી જોઈએ. આ માટે સ્વૈચ્છિક સંસ્થાના ડાયરેક્ટરોને તૈયાર કરવા અગર તો કેટલાક ઉત્સુક અને સવાભાવી વડિલોને મહિનામાં અમુક દિવસોએ વૃથ્ચિક્ર પર બોલાવી આદિવાસીઓને જરૂરી માર્ગદર્શન આપવાની વ્યવસ્થા ગોઠવવી જોઈએ.

૨. આદિવાસીઓની જમીનના કબજા સોંપવા માટે જુદું વહિવટીય ગોઠવવું જોઈએ.

આરોગ્યના પ્રશ્નો :

૧. તાલુકામાં વસતા લોકો ઘણા રોગોથી પીડાય છે. ગામડે ગામડે આરોગ્યની સુવિધાઓ પહોંચાડવા માટે સાવજનિક ડાયરેક્ટરોને તાલીમ આપી અમુક દવાઓ જે સામાન્ય રોગો માં ઉપયોગી છે તે આપી, ઘેર ઘેર ફરીને શક્ય તેટલી સારવાર આપવાની વ્યવસ્થા ગોઠવવી જોઈએ. સાથો સાથ જંગલની જડીબુટીનો પણ જાણકારોની સહાય વ્ધારા ઉપયોગ કરવો જોઈએ.

૨. આ માટે ડાયરેક્ટરોને તાલીમ આપવાનું તથા તેમની ડામગીરી ઉપર દખરણ રાખવાનું કાર્યાલય સ્વૈચ્છિક સંસ્થાઓ સંભાળશે. આરોગ્યની સેવાઓ માટે આશ્રમશાળાઓનો ઉપયોગ પણ સ્થાપનકેન્દ્ર તરીકે (Growth Centre) કરવો જોઈએ.

આદિવાસીઓ અને વન :

૧. આદિવાસીઓનું સમગ્ર જીવન જંગલોની આસપાસ વાટઠાવવું છે. વૃક્ષો તેમના જીવનમાંથી અલગ ન કરી શકાય. વૃક્ષો તરફની તેમની ભક્તિ તેમના રીતરિવાજોમાં પ્રતિબિંબિત થાય છે. જ્યારે બીજી બાજુ આદિવાસીઓ તેમની પાયાની જરૂરિયાતો સંતોષવા માટે વૃક્ષો ડાખી નાખે છે. પરિણામે જંગલો નાશ પામે છે. આમ ઝડપથી નાશ પામતાં જંગલોનો પ્રશ્ન એ જ આદિવાસીઓની ગરીબાઈનો અને ભૂખમરાનો પ્રશ્ન છે. આદિવાસીઓની ખોરાક, રહેઠાણ અને બળતણની જરૂરિયાતો સંતોષવા આડર્ષક માર્ગ સૂચાડવામાં આવે તો જ આ નુકસાનકારક પ્રવૃત્તિ અસરકારક રીતે અટકાવી શકાય. આદિવાસીઓને આ વિષવર્તુળમાંથી બહાર કાઢવા માટે તેમને બદલામાં રોજગારી અને આવક મેળવવાની તક આપે એવી યોજના ^{કરી} ડાઠવી જોઈએ. આથી તેમની પાયાની જરૂરિયાતો પૂરતા પ્રમાણમાં પૂરી પાડી શકાય.

જેવી રીતે આદિવાસીઓના વિકાસ માટે જંગલ જરૂરી છે એ જ પ્રમાણે આદિવાસીઓ પણ જંગલ વિકાસ અને સુધારણામાં ઘણો મોટો ફાળો આપી શકે. આથી યોજનામાં આદિવાસી વિકાસ અને વન વિકાસને સંકલિત કરવા જોઈએ. જ્યારે આદિવાસીઓ વૃક્ષોના વિકાસમાંથી તાત્કાલિક અને સમજી શકે એવા કાલો મેળવી શકે અને સમજી શકે કે જંગલનો નાશ તેમને પોતાને અંગર રીતે નુકસાન કરે છે.

ર અને બીજો
અને તેમાં
ડુંગર વિસ્તાર
બનાવી કાર્ય
માં મદદ આપી
આમ તેમનું
નાશો મદદ
અધીના ભાવના/0
વિકાસ
ધાદારી
કોને માટે,
સાચી સલાહ,
કાસ કરવા
નિભાવ આપી
કિતની
ધુ ઉપયોગી
યસાય છે.
સાથે સહભાગી
ની જવી જોઈએ
પોતાને
શક્ય

૨. જંગલ ખાતા તરફથી આદિવાસીઓ ના મિડાસ માટે અનોખી યોજના બનાવવામાં આવી છે. આ યોજના હેઠળ આદિવાસી કુટુંબને જંગલની અઠી હેક્ટર જેટલી જમીન આપીને તેમાં વૃક્ષોનું વાવવતર કરવાનું અને આ વૃક્ષોની દેખરેખ અને ઉછેર કરવા માટે જંગલ ખાતાએ કુટુંબદીઠ માસિક રૂ. ૨૫૦/- આપવા એમ નક્કી કર્યું છે. જંગલ ખાતું આદિવાસીઓને રહેવા માટે મકાન પણ મફત બાંધી આપશે. એક સ્થળે પાંચ કુટુંબને વસાવવામાં આવશે. દર વર્ષે બાદ વૃક્ષો મોટાં થઈ જાય ત્યારે તેને કાપીને જંગલ ખાતું વેચી નાખે અને વેચાણ પેટ જે રકમ મળે તેના ૨૦ ટકા નફો કુટુંબદીઠ આદિવાસીને આપવો એમ નક્કી કરવામાં આવ્યું છે.

આ યોજનાથી વન મિડાસ થશે અને આદિવાસીઓની આર્થિક સ્થિતિ પણ સુધરશે. ધરમપુરમાં વસતા આદિવાસીઓને આ યોજનાનો વધુમાં વધુ લાભ મળે એ દિશામાં પગલાં ભરવાં જોઈએ. દર વર્ષે આ યોજનામાં કેટલાં કુટુંબોને આવરી લેવાં તે નક્કી થવું જોઈએ.

૩. ધરમપુર તાલુકામાં કુદરતની મહેર હોવા છતાં તાલુકાની મોટા ભાગની આદિવાસી વસ્તી ગરીબાઈમાં સબડે છે તે દુઃખદ છે. તે પાછળનું કારણ એ છે કે તાલુકાની વન સંપત્તિનો સારી રીતે ઉપયોગ થઈ શક્યો નથી. આથી વન સંપત્તિનો ઉપયોગ કરી આદિવાસીઓને રોજી તથા પૂરક આહાર પૂરો પાડવા માટે નીચેની કેટલીક યોજનાઓનો અમલ કરવો જોઈએ.

(ક) ફળગાંડનો ઉછેર વગેરે માટે આદિવાસીઓને ઉત્તેજન આપવું જોઈએ.

(ખ) જંગલી મરવાં ઉછેર તથા સસલાં ઉછેર કરવાં જોઈએ.

(ગ) વન્ય પેદાશ પર આધારિત ગૃહોંધોં ગોં જેવા કે પતરાળા, પડિયા બનાવવા, બીડી બનાવવી, મધમાખી પાલન ઇત્યાદિ પ્રવૃત્તિઓ હાથ ધરવી જોઈએ. આ દિશામાં ગુજરાત જંગલ મિડાસ નિગમ સારી કામગીરી કરી રહ્યું છે તે નોંધનીય છે. આ દિશામાં સઘન પ્રયાસો કરી આદિવાસીઓને રોજી પૂરી પાડવી જોઈએ.

(ઘ) પ્રાયોગિક ધોરણે પાંચ ગામોમાં આદિવાસીઓ પાસે વનીકરણ કરાવવું જોઈએ. અને આ ગામોમાં સરકારની બધી યોજનાઓનું વિસ્તરણ કરવું જોઈએ. આ યોજનાનાં પરિણામો જોયા બાદ તાલુકાનાં અન્ય ગામોને પણ આ કાર્યમાં આવરી લેવાં જોઈએ.

(ડ) તાલુકાનું હવામાન અમુક પ્રકારના રોપા ઉછેર (નર્સરી) માટે પણ અનુકૂળ હોઈ નર્સરી અને બાગાયત ખેતી માટે પ્રયત્નક કરવા જોઈએ.

(ચ) તાલુકાં દરિયાની સપાટી ઉપરથી ઉંચાઈ પર છે અને જંગલ તથા ડુંગરાળ વિસ્તાર હોવાથી રમણીય લાભ છે. તેથી લાંબા ગાળે આ વિસ્તારમાં એકાદ વન / ગિરિનગર ઉભું કરવું જોઈએ.

અન્ય આર્થિક કાર્યક્રમો :

૧. આ વિસ્તારમાં વસતા આદિવાસીઓને ભેંસોં કે ગાય આપવાની સાથે શક્ય હોય ત્યાં બકરીઓ આપવી જોઈએ. જેથી તેઓ તેમથી પૂરક રોજી મેળવી શકે.

૨. પૂરક રોજી માટે મરલાં ઉછેરની તાલીમ આપવી જોઈએ. અને મરલાં ઉછેર માટે આદિવાસીઓને ૫૦ મરલાંઓ નું નાનું એકમ આપવું જોઈએ.

૩. ગામમાં જબાશયો બંધી મત્સ્ય ઉછેરની તાલીમ આપવી જોઈએ.

સહકારી મંડળો :

આદિવાસીઓ નું વૈપારી અને શાહુકારો વ્હા રા થતું શોષણ અટકાવવા માટે રૂઢિ સેવા સહકારી મંડળો તથા મોટાં કદની મંડળોની સ્થાપના કરવી જોઈએ. અને વધુમાં વધુ આદિવાસી ભાઈઓ સહકારી મંડળોના સભ્યો થાય એ દિશામાં પ્રયત્નો કરવા જોઈએ. આ મંડળોને કાર્યકર્તાઓ પૂરા પાડવા માટે તાલીમની સુવિધા આપવી જોઈએ. કાર્યકર્તાઓનું 'કેડર' ઊભું કરવા માટે સ્થાનિક આદિવાસીઓને મહત્વ આપવું જોઈએ. કે જેથી ઊંડાણના વિસ્તારમાં તેઓ સાથે વખત સુધી સેવા આપી શકે.

શિક્ષણ :

૧. ધરમપુર તાલુકામાં શિક્ષણનું પ્રમાણ ઘણું જ ઓછું છે, જે વધારવાની આવશ્યકતા છે. શિક્ષણ વધારી તે સોડાં આર્થિક વિકાસના વિવિધ કાર્યક્રમોમાંથી યત્ના સાબીનો ઉપયોગ કરી ઉત્કર્ષ સાધી શકશે. અને શોષણનો ભોગ બનતા અટકશે. આ તાલુકામાં મોટા ભાગનાં ગામોની શાળાઓ નિયમિત ચાલતી નથી એ પણ એક હડીકત છે. આથી આ તાલુકામાં વધુમાં વધુ આશ્રમશાળાઓ ખોલવી જોઈએ. ૧૦,૦૦૦ ની વસ્તીએ એક આશ્રમશાળા ખોલવી જોઈએ. આ તાલુકાના ડુંગરના વિસ્તારમાં તો ઓછામાં ઓછી ૨૦ આશ્રમશાળાઓ ખોલવી જોઈએ. અને આ માટે સરકારશ્રીએ તાલુકામાં કામ કરતી તથા કરવા માગતી સ્વૈચ્છિક સંસ્થાઓને આ કાર્ય ઉપાડી લેવા આમંત્રણ આપવું જોઈએ.

૨. બધી આશ્રમશાળાઓ એવી ઊભી કરવી જોઈએ કે જેમાં કાંતણ, વણાટ, વાસકામ, સુધારી, ખેતી તથા વન ખેડાણ પર આધારિત ગૃહોંધો ગાં માટેની તાલીમની વ્યવસ્થા હોય, જેથી શિક્ષણની સાંધોસાથ વિદ્યાર્થી થોડી ઘણી કમાણી કરતા થાય અને શિક્ષણ પૂરું થયા પછી પણ પોતાના પગ પર ઊભાં રહી શકે.

૩. આ વિસ્તારમાં ૪ ધોરણ ઉપરની શાળાઓ ઓછી છે. એટલે શાળાની સાથે છાત્રાલયની ગોઠવણ કરવી જોઈએ. જેથી આસપાસની ચાર ધોરણની શાળામાં વિદ્યાર્થી ભણતર પૂરું કરી આગળનો અભ્યાસ છાત્રાલયમાં રહી કરી શકે. આ કાર્ય સ્વૈચ્છિક સંસ્થાઓએ કરવું જોઈએ ને સંસ્થાને સરકારે ૧૦૦ ટકા અનુદાન આપવું જોઈએ.

૪. ગરીબોની સેવા નીચે જીવતા શિક્ષિત આદિવાસી યુવાનોને વેડણ સમયમાં સુધારી, વેલ્ડીંગ, વાયરમેન ઇત્યાદિ હુન્નરોની તાલીમ આપવાની વ્યવસ્થા ગોઠવવી જોઈએ. આ માટે જુદી ટેકનીકલ સંસ્થાની વ્યવસ્થા ન થઈ શકે તો જે જગ્યાએ ગાંવી સાધનસજ્જ શાળાઓ આવેલી હોય તે જગ્યાએ તાલીમોર્થોને તાલીમ માટે મોકલવાની વ્યવસ્થા ગોઠવવી જોઈએ.

૧. ડ. આ
વાવેતર
૨. ૨૫૦/-
ધી આપણ.
તેને
૪ આદિવાસીને
૫ મપુરમાં
૧. ૬૨
૧ સ્ત્રી
૨ મારી રીતે
૩ પૂરક
૪ ડી
૫ ની
૬ ની
૭ ની
૮ ની
૯ ની
૧૦ ની
૧૧ ની
૧૨ ની
૧૩ ની
૧૪ ની
૧૫ ની
૧૬ ની
૧૭ ની
૧૮ ની
૧૯ ની
૨૦ ની

૫. પાથ-સાત શાળાઓ વચ્ચે એક ઉચ્ચ શાળા ઊભી કરવી જોઈએ. અને ઉચ્ચશાળામાં છાત્રાવધની વ્યવસ્થા આપવી જોઈએ. આ ઉચ્ચ સામુદાયિક શાળા અને એટલે કે શિક્ષણની સાથો સાથ તેની આજુબાજુમાં વસતા બીજા આદિવાસીઓને વિડાસ ડાર્ફ્ટમાંની માહિતી આપે તેમજ તેમના બધા પ્રશ્નોના નિડાસમાં સહાયભૂત ધાય એ રીતની વ્યવસ્થા ગોઠવવી જોઈએ.

વહીવટી માળખું :

૧. ધરમપુર તાલુકા ગુજરાત રાજ્યમાં વિસ્તારની દ્રષ્ટિએ મોટામાં મોટો તાલુકો છે. જેનો વિસ્તાર ૬૩૮ ચો. માઈલનો છે. તાલુકાનું મુખ્ય મથક ધરમપુર એ તાલુકાના દક્ષિણ અને અગ્નિપૂર્ણાના ગામોથી ૯૦ થી ૧૦૦ કિ.મીટર દૂર પડે છે. આથી તાલુકાના તમામ વિસ્તારને વિડાસના ડાર્ફ્ટમનો પૂરતો કાલ મળતો નથી. આથી વિડાસનું વહીવટી માળખું બેવડાય નહીં અને આ ભાગ ઉપર વધુ ધ્યાન આપી શકાય એ રીતે સમગ્ર તાલુકાનું વહીવટી માળખું ગોઠવવું જોઈએ.

૨. આ માટે વિડાસ ડાર્ફ્ટમ સારી રીતે પાર પાડવા માટે 'સીમલ કાઉન એડ મિનીસ્ટ્રશન' હોવું જરૂરી છે.

વિડાસ ડાર્ફ્ટ સંપાદન

ડાર્ફ્ટમાંથી ઉપરોક્ત વિડાસ ડાર્ફ્ટ ડેવી રીતે સંભાળવાનું છે તેનો પણ વિચાર કર્યો હતો. મુખ્ય સુઝાવો નીચે પ્રમાણે હતા :

૧. પૂરા વિસ્તારને આવરી લેતાં કેટલાંક ડામો જેવાં કે પીવાના પાણીની સુધીયા અને આરોગ્ય જેવા વિડાસ ડાર્ફ્ટમો કોઈ એક સંસ્થા કે જે એ વિષયમાં અનુભવી તથા જાણકાર હોય તે ઉપાડી લે અને સરકારી મદદથી આ ડાર્ફ્ટને પૂરા તાલુકામાં વેગ આપ.
૨. જે જે સ્થિતિ સંસ્થાઓ આ વિડાસ ડાર્ફ્ટમમાં જોડાવા માગતી હોય તેમણી પ્રત્યેકને ઓછામાં ઓછાં પાંચ ગામો સવાળી વિડાસ માટે ફાળવવાં જોઈએ. અને તેમાં જ એ પોતાની બધી શક્તિ અને સાધનોનો ઉપયોગ કરે.
૩. આવા પાંચ ગામના સમૂહમાંથી એકને નિદર્શન સમૂહ તરીકે ખીસવવું જોઈએ. જેમાં જંગલ વિડાસ અને આદિવાસી વિડાસની સંકલિત પ્રવૃત્તિઓ હાથે ધરવી જોઈએ.
૪. જે જે સંસ્થાઓ આ વિડાસ ડાર્ફ્ટમ લેવા માગતી હોય તે ૧૯૮૧-૮૨ નો પોતાનો ડાર્ફ્ટમ, પોતાની પર્યવર્ષિક યોજનાના ભાગરૂપે ઘડી કાઢે. અને ધરમપુર તાલુકા વિડાસ સંધને સુખત કરે. આ બધા ડાર્ફ્ટમો ગૂજરાત વિદ્યાપીઠ, અમદાવાદ સંસ્થાલિત આદિવાસી સંશોધન અને તાલીમ ઉચ્ચ સંકલિત કરી આપશે. આ બધી સંસ્થાઓની એક બેઠક (કબુઆરી ૧૯૮૧ ના ઊલ્લા અઠવાડિયા સુધીમાં) બોલાવીને વિડાસ ડાર્ફ્ટમ અંગે વિચાર અને વહેંચણી થઈ જવી જોઈએ એવી સર્વસમતિ ડાર્ફ્ટમાંથી થઈ હતી.

૧૩
૧૪
૧૫
૧૬
૧૭
૧૮
૧૯
૨૦
૨૧
૨૨
૨૩
૨૪
૨૫
૨૬
૨૭
૨૮
૨૯
૩૦

ધરમપુર તાલુકાના વિકાસ ડાયરેક્ટમ વિષયક કાર્યોષ્ઠીમાં ભાગ લેનારની યાદી

નામ	હોદ્દો
૧. શ્રી અમર સિંહભાઈ ચૌધરી	મંત્રીશ્રી, વન, સિયાઈ અને આદિવાસી કલ્યાણ
૨. શ્રી ડાહ્યાભાઈ જી. નાયક	કુલનાયક, ગૂજરાત વિદ્યાપીઠ
૩. શ્રી લક્ષ્મીદાસ મ. શ્રીકાંત	ભીલ સેવા મંડળ દાહોદ
૪. શ્રી ઉર્મિલાલબેન ભટ્ટ	અધ્યક્ષ, સમાજ કલ્યાણ બોર્ડ
૫. શ્રી શાંતિલાલ સી. ચૌધરી	નાયબ નિયામક, ગુ. રા. આ. ગ્રા. બોર્ડ, અમદાવાદ
૬. ડૉ. ઠાકોરભાઈ નાયક	નિયામક, આ. સં. તા. કેન્દ્ર, ગૂજરાત વિદ્યાપીઠ
૭. ડૉ. સિદ્ધરાજ સોલંકી	નાયબ નિયામક, આ. સં. તા. કેન્દ્ર, ગૂજરાત વિદ્યાપીઠ
૮. શ્રીમતી ભારતીબેન દેસાઈ	સંશોધન અધિકારી, આ. સં. તા. કેન્દ્ર, ગૂજરાત વિદ્યાપીઠ
૯. શ્રી રાસ બિહારી લાલ	" "
૧૦. શ્રી મુસ્તાબલી મસવી	" "
૧૧. શ્રી ગૌરીશંકર પંડ્યા	" "
૧૨. શ્રી ભીખાભાઈ પટેલ	સંશોધન મદદનીશ, આ. સં. તા. કેન્દ્ર, ગૂજરાત વિદ્યાપીઠ
૧૩. શ્રી ચંદ્રકાન્ત ઉપાધ્યાય	" "
૧૪. શ્રી છોટુભાઈ પટેલ	આ. સં. તા. કેન્દ્ર, ગૂજરાત વિદ્યાપીઠ
૧૫. શ્રી કાન્તિલાલ ડા. મકવાણા	સંશોધન મદદનીશ, આ. સં. તા. કેન્દ્ર, ગૂજરાત વિદ્યાપીઠ
૧૬. શ્રી ચંદ્રકાન્ત જસ. પટેલ	" "
૧૭. શ્રી હિરણકુમાર	વિદ્યાર્થી, અનુસ્નાતક વિભાગ
૧૮. શ્રી સુરેન્દ્ર ચંદુલાલ દલાલ	કમ્પ્યુટી મેનેજર, ગુ. આ. વિ. કોર્પો.
૧૯. ડૉ. હર્ષદભાઈ ત્રિવેદી	માનદ નિયામક, ઇન્સ્ટીટ્યુટ ઓફ ડલ્વર એન્ડ અર્બન એન્થ્રોપોલોજી
૨૦. શ્રી પુરુષોત્તમ કે. વાલેરા	પ્રોજેક્ટ એડમિનિસ્ટ્રેટર, જાડબ્રહ્મા (સા. ડા.)
૨૧. શ્રી મોહનભાઈ રવિયાભાઈ પટેલ	ડા. આચાર્ય, વિનય મંદિર અભિટી, તા. ધરમપુર
૨૨. શ્રી અલ્લુભાઈ શાહ	શ્રી વેડછી પ્રદેશ સેવા સમિતિ, વાલોડ જિ. સુરત
૨૩. શ્રી હર્ષકાન્ત વહોરા	નિયામક, ગાંધી વિદ્યાપીઠ વેડછી, તા. વાલોડ, જિ. સુરત
૨૪. શ્રી લાલભાઈ ડાહ્યાભાઈ નાયક	નિયામક, સર્વ સેવા કેન્દ્ર, નવસારી
૨૫. શ્રી પ્રતાપસિંહ ઠાકોરસિંહ જંગર	ચીટનીસ, પ્રાયોજના વહીવટદારની કચેરી, વાસદા
૨૬. નુરમહમદ અબ્દુલ વહોરા	પ્રોજેક્ટ એડમિનિસ્ટ્રેટર, વાસદા
૨૭. શ્રી એસ. ડ. ત્રિવેદી	પ્રોજેક્ટ મેનેજર, ગુ. રા. વન વિકાસ નિગમ, વાસદા
૨૮. શ્રી દીલીપ એમ. આપર	પ્રાયોજના વહીવટદારના અંગત મદદનીશ, વાસદા
૨૯. શ્રી એમ. સી. પટેલ	આસિ. પ્રોજેક્ટ એડમિનિસ્ટ્રેટર, વાસદા
૩૦. શ્રી ભગુભાઈ નરસિંહભાઈ પટેલ	આ. પ્રો. એડમિનિસ્ટ્રેટર, સહકાર, વાસદા

૩૧. શ્રી ગોપાલભાઈ પટેલ . અતુલ રૂરલ ડેવલપમેન્ટ, અતુલ, જિ. વલસાડ
૩૨. શ્રી આઈ.સી. નાયક ચીર્ટર્સ એકાઉન્ટન્ટ, શીબા અતુલ, એ.આર.ડી. એફ.
૩૩. ડૉ. એ. આર. નાયક મેનેજીંગ ડાયરેક્ટર, શીબા અતુલ, એ.આર.ડી. એફ.
૩૪. શ્રીમતી સરોજબહેન બી. શાહ સામાજિક ડાયરક્ટર, ચંદનવાડી, અતુલ, જિ. વલસાડ
૩૫. શ્રી રાજેન્દ્ર રતીલાલ દસાઈ રૂરલ ડેવલપમેન્ટ, એ. આર.ડી. એફ.
૩૬. ડૉ. કલ્પન એસ. દસાઈ (એ.આર.ડી. એફ.) અતુલ
૩૭. શ્રીમતી ઇન્દિરા અશોકભાઈ પરમાર સોસાયલ વેલફેર
૩૮. શ્રી રાજુભાઈ શ્રોફ યુનાઈટેડ ફોફ્ફરસ, વાપી
૩૯. મીસીસ સાજ્જા શ્રોફ યુનાઈટેડ ફોફ્ફરસ, વાપી
૪૦. શ્રી શાન્તિલાલ અ. શાહ ભૂતપૂર્વ મેનેજીંગ ડિરેક્ટર, ગુજરાત જંગલ વિકાસ નિગમ, વડોદરા
૪૧. શ્રી ડી. ડી. પટેલ ડીપાર્ટમેન્ટ હેડ, એ. એફ. ડી., બેન્ક ઓફ બરોડા
૪૨. શ્રી વી. ડી. જ્ઞાવડિયા મેનેજર, બેન્ક ઓફ બરોડા, ધરમપુર
૪૩. શ્રી એલ. એમ. ડામોર સમાજ કલ્યાણ અધિકારી, જિલ્લા પંચાયત વલસાડ
૪૪. શ્રી કશવલાલ છોટાભાઈ પટેલ વિષય નિષ્ણાત (એગ્રોનોમી) જિલ્લા ખેતીવાડી અધિકારીની કચેરી વલસાડ
૪૫. શ્રી ધો ગેશભાઈ ભટ્ટ એન. એસ. એસ. ઓફિસર, શ્રીમતી જ. પી. શ્રોફ આર્ટસ કોલેજ, વલસાડ
૪૬. શ્રી જીવનભાઈ ગોસ્વમીનાથ ગરાસિયા, સભ્ય સામાજિક ન્યાય સમિતિ, જિ. પં. વલસાડ
૪૭. શ્રી કૃષ્ણવદન મંગળદાસ શાહ નાયબ ઇન્જનેર, પંચાયત પેટા વિભાગ, ધરમપુર
૪૮. શ્રી પ્રમોદરાય વસંતરાય દોશી નાયબ ઇન્જનેર, જિ. પં. વલસાડ
૪૯. ડૉ. એન. બી. કુમાર જિલ્લા આરોગ્ય અધિકારી, વલસાડ
૫૦. શ્રી આર. એમ. શાહ જિલ્લા આયોજન અધિકારી, વલસાડ
૫૧. શ્રી ડાન્તિલાલ અમૃતલાલ ચંદારાણા વલસાડ જિલ્લા સર્વોદય યોજના
૫૨. ડૉ. નવનીતભાઈ ફોજદાર સામાજિક ડાયરક્ટર, સર્વોદય પરિવાર ટ્રસ્ટ, પંડવળ
૫૩. શ્રી સજ્જન ખેંગાર ઓગા સંગઠક, દક્ષિણ ગુજરાત
૫૪. શ્રી શિવદાન જ. ગઢવી આયોજન સહ તાલુકા વિકાસ અધિકારી, ધરમપુર
૫૫. શ્રી રામસિંહ અભેસિંહ પરમાર સભ્ય, તાલુકા પંચાયત ધરમપુર
૫૬. શ્રી નાનુભાઈ દસાઈ પ્રમુખ, વલસાડ જિ. જ્ઞ. સ. મંડળી
૫૭. શ્રી ટી. ડી. રંગમરિયા વિસ્તરણ અધિકારી સહકાર, તા. પં. ધરમપુર
૫૮. શ્રી બાલુભાઈ ડ. પટેલ વિસ્તરણ અધિકારી, ખેતી, તા. પં. ધરમપુર
૫૯. શ્રી વજુભાઈ એસ. પટેલ વેડશીનરિશન સુપરવાઈઝર, પ્રા. આ. કૃષ્, પંડવળ
૬૦. શ્રી મોતીભાઈ પી. પટેલ વિસ્તરણ અધિકારી, ખેતી, નાની વહિયાળી, ધરમપુર

(૯)


૬૧. શ્રી બી. એલ. ત્રિપાઠી રીસર્ચ એસોસીએટ, આઈ.આઈ. એમ., અમદાવાદ
૬૨. શ્રી રામચંદ્રભાઈ માજી શિક્ષણ અધિકારી, નાની વહિયાળ આશ્રમશાળા
૬૩. શ્રીમતી ત્રિમળાબહેન અતુલ
૬૪. શ્રી બસીભાઈ શાહ મનેજર, અતુલ
૬૫. શ્રી સિદ્ધાથભાઈ ડીરેક્ટર, અતુલ
૬૬. શ્રી રામભાઈ ઈ. પટેલ ઓફિસ સુપિ. આ.સં.તા. ઉદ્ધ, ગુજરાત વિદ્યાપીઠ
૬૭. શ્રી સરપંચ ગ્રામપંચાયત, નાની વહિયાળ
૬૮. શ્રી તલાટી કમ મંત્રી નાની વહિયાળ
૬૯. શ્રી આચાર્ય હાઈસ્કૂલ, નાની વહિયાળ
૭૦. શ્રી આચાર્ય નાની વહિયાળ આશ્રમશાળા
૭૧. શ્રી આચાર્ય કપરાડા આશ્રમશાળા
૭૨. શ્રી બરજુલભાઈ નવસુભાઈ પટેલ ધારાસભ્ય, ધરમપુર

ગમ, વડોદરા

રીની કચરી
સસાડ

ડાંસજ,

...



બોપી :: ઘરમપુર તાલુકાનું એક ગામ

પૂર્વવર્તી સમાહિત્ય

બોપી

તા. ઘરમપુર

જ. વલસાડ

તા. ૪-૮-૮૦ ના રોજ અમદાવાદથી ઘરમપુર પહોંચ્યા. ત્યાં તાલુકા વિકાસ અધિકારીશ્રીની કચેરીમાં સર્વે તાલીમાંથીઓ એકત્ર થયા હતાં. બે બે તાલીમાંથીઓની ટુકડી પાડી ડો. સોલકી સિદ્ધરાજભાઈએ ઘરમપુર તાલુકાનું એક એક ગામ આર્થિક રીતે સામાજિક મોજણી માટે આપ્યું. અમને બોપી ગામની મોજણીનું કામ સોંપવામાં આવ્યું હતું. અમો બને ઘરમપુરથી બોપી જવા માટે બપોરનાં ૩-૩૦ કલાકે જપમાં નીકળ્યા અને બોપી ગામે ૪-૩૦ સાંજનાં પહોંચ્યાં. તાલુકા વિકાસ અધિકારીશ્રીએ અમારી સાથે વિસ્તરણ અધિકારીશ્રી પંચાવતને મોકલ્યા હતાં. તેઓએ બોપી ગામનાં સરપંચશ્રી કરામજી કાવસજી ચવારીનો પરિચય કરાવ્યો. તેમજ મોજણીના કામમાં જરૂરી સહકાર આપવા ભલામણ કરી.

ભાઈશ્રી કરામજીભાઈ પોતે પારસી જ્ઞાતિના છે અને ત્રણ પેઢીથી બોપીમાં આવી વસ્યા છે. ખેતી તેમનો મુખ્ય વ્યવસાય છે. તેમનાં કુટુંબના બધા સભ્યો સાથે તેઓ વર્ષોથી બોપીમાં રહે છે. એમનું મકાન પ્રમાણમાં સારું હતું. મકાનની ભીંતો ઈંટોની નહી પણ વાંસ અને લાકડાની બનાવેલ છે. તેઓ રોપણીના કામમાં રોકાયેલ હોવાથી અમને વધુ સમય આપી શકે તેમ ન હોવાથી તેઓ ખેતરમાં રોપણીના કામ અર્થે ગયા.

હું અને મારા સાથીદાર બને એ ગામનું સામાન્ય નિરીક્ષણ કરવાનું નક્કી કર્યું અને આજુબાજુ નિકળ્યાં. પૃથ્વી એ લીલી સાંડી પહેરી છે અને મેહુલીયો એને ભીંજવીને અટક્યાળાં કરી રહ્યો હતો. બધે કુદરત પથરાયેલ હતી. જંગલો મસ્તીમાં ડોલતાં હતાં. વાતાવરણ આકરાઈડ હતું. આજુબાજુનું નિરીક્ષણ કરતાં ગામની ધણી મળિલાઓ તથા થોડા યુવાન છોકરાઓ ડાંગરની રોપણીનું કામ કરી રહ્યાં હતાં. અને એક પારસી સ્ત્રી રોપણીનું કાર્ય કરાવતી હતી. અમોએ ગામની ખેતી પદ્ધતિનું નિરીક્ષણ કરવા માટે જવાનું નક્કી કરી રોપણીનું કાર્ય થતું હતું ત્યાં જવા નીકળ્યાં. રસ્તો

પૂજક કાદવવાળો હતો. આથી જવાનું મુશ્કેલ હોવા છતાં અમો ત્યાં ગયા પરંતુ અમને જોઈને રોપણી કરાવનાર બાઈ (પારસી) તેમજ કામકરનાર મહિલા, યુવાનોએ ત્યાંથી કામ છોડીને ભાગવા માંડ્યું. તપાસ કરતાં જણાયું કે મહિલાઓ પારસી સ્ત્રીની સૂચનાથી કામ છોડીને ચાલ્યાં જતા હતાં. અમો તે પારસી બાઈને ત્યાં ગયાં. એમનું નામ હીરાબાઈ છે. એમના પતિ શ્રી શુભભાઈએ બોપી ગામના પટેલ છે. અને તેઓ સરપંચ શ્રી જ્ઞાનરામભાઈના બાઈ છે. તેઓ પણ ખેતીના વ્યવસાય સાથે જોડાયેલા છે. તેમની સાથે ખેતી અંગે ચર્ચા કરી. તેમની ખેતીની કામગીરીની ક્ષતિઓ બતાવી. આ વિસ્તારમાં સૌથી વધુ ખેતી ડાંગરની થાય છે. પરંતુ ડાંગર વાવવાની પદ્ધતિ ધણી જુની છે તેમાં આધુનિકતા આવી નથી. ડાંગર રોપવામાં આવે છે પણ લાઈનમાં રોપાતી નથી. એક જગ્યાએ એકથી વધુ ડાંગરના છોડ રોપાય છે. તેમજ છાણીયા ખાતર સિવાય બીજા ખાતરનો ઉપયોગ થતો નથી. તેમજ આધુનિક ખેતી માટે લોકોને સમજદારી પૂરતી અપાતી નથી. આ ગામમાં કીટસનો લાભ પણ કોઈ યોજના હેઠળ આપવામાં આવેલ નથી. અહીંયા એક વાત નોંધવા જેવી જણાઈ કે મજૂરીના દર બાબતે એક છોકરાને પૂછતાં જણાયું કે અમને રોજના રા.૫/- અને એક ટક પુરતું ખાવાનું આપવામાં આવે છે. પરંતુ હકીકત સાચી ન હતી. મજૂરીના દર પેટે માત્ર એક કિલો ભાત (ડાંગર) આપવામાં આવતી હોવાનું જણાયું.

રાત્રે કાવસજીબાઈ સાથે ખેતી પશુપાલન અંગે ચર્ચા કરી અને ખેતીને વ્યવસાય તરીકે અપનાવવા સમજ આપી. બીજે દિવસે સવાર-થી જ વહેલાં કામે લાગવાનું નક્કી કર્યું હતું. હું અને શ્રી ભાઈએ આર્થિક અને સામાજિક મોજણીના કાર્ય માટે સાથે જ નીકળવાનું નક્કી કર્યું હતું. ગામના કોટવાળ તરીકે ઓળખાતા શ્રી ભવાનભાઈ જેઓ આ વિસ્તારના છે અને આ દિવાસી કોંકણ છે તેમને બોલાવ્યાં અને તેમની સાથે સર્વેના કામ માટે અમો નીકળ્યાં.

પ્રથમ શાળાની મુલાકાત લેવાનું ગોઠવ્યું હતું. પરંતુ શિક્ષક મળ્યા નહીં. આથી અમો એક આ દિવાસીના મકાન-ધર-ઝૂપડું-માં ગયાં. ભવાનભાઈએ અમારી ઓળખણ આપી. આ દિવાસી ભાઈનું

નામ જાનાભાઈ લાસુભાઈ કોકણા. તેઓએ તેમની અટક ભોંયા જણાવી. ધણાં વર્ષોથી પેઢીઓથી ત્યાં રહે છે. તેઓ પાસેથી આર્થિક સામાજિક મોજણી અંગેની માહિતી મેળવી. ધણો સમય વીતી ગયો. આ દિવાસી ભાઈ પ્રશ્નોના જવાબો આપતા હતા ત્યાં બીજા બે-ત્રણ વ્યક્તિઓનો પરિચય થયો.

મગળભાઈ જેતરામભાઈ પવાર અને તેમના ભાઈ દશરથભાઈ જેતરામ પવાર મૂળ તરોડો ગામના છે. પણ ધણાં વર્ષોથી લગભગ ૨૫-૩૦ વર્ષથી આ ગામમાં આવીને વસ્યા છે. તેઓનો વ્યવસાય ગામડામાંથી બકરાં ખરીદ કરીને શહેરમાં વેચવાનો છે. પોંપી અને આજુબાજુ ગામમાંથી બકરાં ખરીદી તેઓ સુસ્ત-નવસારી-વલસાડ-લીમોરા ગામોમાં વેચવા માટે જાય છે. તેઓને ગામો ગામ કરવાનું હોવાથી તેમના રક્ષણ તથા ઘઘાની વરકત માટે "દેવ" કરવાનાં હતાં. આ દિવાસીઓની ધણી સંસ્કૃતિ તેમના રીત-રિવાજોમાં સમાયેલી છે. આથી દેવ વાવનમાં અમને રસ જાવ્યો. શ્રી મગળભાઈ આ દિવાસી શ્રી જાનુભાઈને દેવ કાર્યમાં મદદ કરવા ખોલાવા આવ્યાં હતાં. અમોએ પણ ત્યાં જુવાની તક ઝડપી લીધી.

બપોરનાં લગભગ ૧ વાગે અમો ખાતદેશી ભાઈશ્રી દશરથભાઈનાં ઝૂપડે ગયા. અમારી સાથે ગામમાં આવેલી આશ્રમશાળાના એક આદિવાસી શિક્ષક શ્રી સુકરભાઈ તેમજ બે આદિવાસી વિદ્યાર્થીઓ પણ હતા. દેવ વિધિમાં એક પથ્થરની મૂર્તિ ઉપર પૂજા કરી હતી. નાંળિયેર ફોડવામાં આવ્યું હતું. એક નાંનું ખોંકડું વઘેરવામાં આવ્યું હતું. તેલ / ધઉનો શીરો પણ બનાવવામાં આવ્યો હતો. અને "દેવ" નું કાર્ય હોવાથી પ્રસાદ લેવા બીજા પણ થોડાં આદિવાસીઓને ખોલાવેલ હતા. વિધિ સાદી જણાઈ. અમને પણ શીરાનાં પ્રસાદનો લાભ મળ્યો. આમ આકસ્મિક રીતે દેવનું કાર્ય અમને જોવા મળ્યું. આ બાબતમાં લોકોની ભાવના અને હૃદયની શુદ્ધિના દર્શન થયાં.

પછી અમે એક હરિજન બાંઈને મળ્યાં. નામ ગંગાબેન ભવાનભાઈ હરિજન છે. તેઓ પણ વર્ષોથી ગામમાં રહે છે. તેમનો વ્યવસાય ગામડાં કપાવવાનાં તેમજ તેમાંથી આદિવાસી માટે ચપલ બનાવવી. તેમજ જરૂરી સામાન બનાવવાનો છે.

અહીંયા નોંધનીય બાબત એ જણાઈ કે ગંગાબેનનાં ઉરિજનનાં એક પુત્ર કાંતીલાલ રઘુભાઈએ નજીકના ગામ ઉતાનબારી જે બોપીથી એક માઈલ દૂર છે ત્યાંના શ્રી રમિલાબેન સોનુભાઈ મહાલા સાથે લગ્ન કરેલાં છે. રમિલાબેન આંદિવાસી છે. અને આંદિવાસી ક-યા અને ઉરિજન યુવકનું લગ્ન થયું છે. તેમને એક પુત્રી પણ છે. અને હવે કાંતીભાઈ ધરમદાથી બીજે રહેવા ગયાં છે. પણ આંદિવાસી પત્ની રમિલાબેન ઉરિજન ભાઈ ગંગાબેન સાથે જ રહે છે. આમ આંદિવાસીમાં આભડછેટ કે છૂતાંછૂત જેવાં પ્રશ્નો ઓછાં છે.

પછી અમે સામાજિક અને આર્થિક મોજણી માટે અમો આંક સ્મિક રીતે એક આંદિવાસીનાં ઝૂપડાં આગળ ગયાં. અમારી સાથેનાં આંદિવાસી બાળકોએ ધરમદાથી કોઈને બોલાવ્યાં ^{અંદ} અહીંયા ઉકારાત્મક પ્રત્યુત્તર આંવ્યો. પણ વ્યક્તિ કોઈ બહાર આવી નહીં. અમો વિચારમાં પડયાં. પણ થોડીવારે તેઓ બહાર આંવ્યાં. બહાર એક વૃદ્ધા કામ કરી રહી હતી. ઝૂપડામાંથી કાળગીબેન નામની બાઈ બહાર આંવ્યાં. તેઓ બહાર આવતાં અમો સમજી શકયાં કે તેઓ પાસે પહેરવાના કપડાં ન હોવાને કારણે તેઓ જલદી બહાર આવી શકયાં નહીં. ખરેખર દરિદ્રનારાયણની પરિસ્થિતિ જણાઈ. તેમની પાસે માત્ર એક એકર જમીન હતી.

અહીંયા પૂછતાં જણાયું કે તેઓ પરણીને સાંસરે ગયાં નથી. પણ તેમને ત્યાં ધર જમાઈ તરીકે કહાડાંબાડાંના આંદિવાસીભાઈ મહારભાઈ આજથી લગભગ ૧૩ વર્ષ પહેલાં થયેલાં. ધરજમાઈ તરીકે શ્રી મહારભાઈ ત્રણ વર્ષ સાથે રહયાં. એક પુત્ર થયો અને પછી ધરજમાઈ તરીકે આવેલ ભાઈ જતા રહયાં. તેમને જતાં રહેવાનું કારણ પૂછતાં જણાયું કે પૂરતા પ્રમાણે મજૂરી મળતી ન હતી. આથી જતા રહયાં હતાં. ત્યાર બાદ કાળગી બહેને જ વર્ષ ઉપરનાં બીજા ભાઈ શ્રી જામલાઈ જામલીયાનાને ધરજમાઈ તરીકે લાંવ્યાં. તેઓ કાળગીબેન સાથે લગભગ ૪ વર્ષ રહયાં અને તેઓ પણ ભાગી ગયાં. તેમનાથી કાળગીને બે પુત્રો થયાં.

આમ આંદિવાસી બાઈને ગરીબીના કારણે બે પતિ ગુમાવવાં પડયાં. કાળગી બેન સાથે તેમના માતાજી રહે છે. પણ વૃદ્ધ છે. ગરીબીને કારણે આંકુટુંબને ભૂખમરો વેઠવો પડે છે. વૃદ્ધા


માહિતી મેળવતી વખતે સરકારી કમચારીઓ પ્રત્યે નારાજગી વ્યક્ત કરતા હતાં. અને માહિતી નોંધીને કાંઈ આંપતા નથી કાંઈ કરતાં નથી એ પ્રમાણે દુઃખ વ્યક્ત કરતાં હતાં. આ કુટુંબની પરિસ્થિતિ ખૂબજ દયાજનક હતી. એક દશ વર્ષનો પુત્ર છે. જે ગામના પારસીને ત્યાં પરચૂરણ / ખેતીના કામ માટે જાય છે અને તે જે મજૂરી લાવે છે તે ઉપર ગુજરાન ચાલે છે. કાળગી પોતે પણ મજૂરી કરે છે.

આજ દિવસે બીજા બે આદિવાસી બેલુભાઈ રગભાઈ અને કાળગુભાઈ હાટુભાઈ વાધમારીયાની માહિતી મેળવી. તેમજ બીજા એક આદિવાસી ભાઈ રડકીયાભાઈ નાગભાઈની માહિતી મેળવી તેમની પાંચે રૂઝ એકર જેવી જમીન હતી. પરંતુ આવકનું પ્રમાણ ઓછું જણાયું. થતી આવકનો યોગ્ય ઉપયોગ પણ ન જણાયો. એના વિગતે કારણની તપાસ કરતા તેઓ દારૂના વ્યસની હોવાનું જણાયું. દારૂ આ વિસ્તારમાં પીવામાં આવે છે પરંતુ રડકીયાભાઈ દારૂનું વધુ સેવન કરતા હોવાથી આર્થિક પરિસ્થિતિ સામાન્ય રહે છે. બીજે દિવસે સવારથી મોજણીનું કાર્ય શરૂ કર્યું. સવારના સરપંચશ્રી સાથે તેમના કુટુંબની માહિતી મેળવી. કરામભાઈ કાવસભાઈ અવારીના દાદા અને તેમના ભાઈ બોપી આવેલા. એ બે પારસી ભાઈઓનું નામ રસ્તમભાઈ અવારી અને સોરભભાઈ અવારી હતાં. અહીંયા આંબ્યા ત્યારે બંને વચ્ચે ૦-૫૦ પૈસા જેટલી મૂડી હતી. ધરમપુરના રાજા પાસેથી દાણ મહેસુલ ઉધરાવવાની કામગીરી મેળવી અને સ્થાઈ થયા અને ધણી મિલકત વસાવી.

અત્યારે બોપીના ૨૦ વર્ષથી સરપંચ છે. કરામભાઈના પિતાશ્રી કાવસનું મૃત્યુ પામ્યા બાદ તેમની પત્નીએ બીજા એક પારસી રસ્તમભાઈ સાથે લગ્ન કર્યા અને એક સંતાન થયું તે શુરભભાઈ જેઓ અત્યારે ગામના મુખી પણા સમયથી છે. આ પ્રમાણે આ ગામમાં તેમજ ચાસ માંડવામાં પારસી કુટુંબોનું ધણું જ આધિપત્ય રહેલું જણાય છે. અત્યારે પણ તેઓનું ગામમાં સારું પ્રભુત્વ છે અને આદિવાસીઓ તેમનાથી ડરતા જણાય છે.

ત્યાર બાદ ગામની શાળાની મુલાકાત લીધી.

જલ્લા પંચાયત સંચાલિત પ્રાથમિક શાળા ધોરણ ૧ થી ૩ ની ચાલે છે. શિક્ષક તરીકે શ્રી શાંતીલાલ મગાંભાઈ પટેલ (કોળી) ડુગરી જલ્લા વલસાડના છે. નિશાળ પાસ એક ઓરડામાં બેસે છે.



આશ્રમશાળાં એ માત્ર ચાર દિવાલ વચ્ચે શિક્ષણ આપ્યાંનો સતોષ માંનતી શૈક્ષણિક સંસ્થા નથી. પરંતુ એકલવ્યાં ગરીબ પ્રદેશમાં એક સાચું શિક્ષણ આપતી તરવરતી સંસ્થા જણાઈ.

આશ્રમશાળાંમાં ત્રણ શિક્ષકો, ૩ રસોઈયા અને એક કમાડી મળીને કુલ ૭ કર્મચારીઓ કામ કરતાં હતાં. આશ્રમશાળાંનું કુલ ૬ ઓરડાંનું પાકુ મકાન છે. જરૂરી સગવડવાળું મકાન છે. ૬ ઓરડાંમાં ૨ મોટા ઓરડાંનો છાત્રાલય તરીકે ઉપયોગ થાય છે. શિક્ષકોને રહેવાની સગવડ પણ અહીંયા છે.


ગામના ૧૫ જેટલા બાળકો ભણે છે. બાંકીની સંખ્યા આજુ-બાજુના ગામની છે.

બાળકોનો સવારના ૫-૩૦ થી કાર્યક્રમ શરૂ થાય છે. તે રાત્રિના ૯-૩૦ સુધીનો કાર્યક્રમ છે. બાળકોની તપાસ જરૂરિયાત અહીંયા મોકલવામાં આવે છે. સવારના ભોજન, બપોરના માસ્તો, સાંજનાં જમવાનું. આ ઉપરાંત અભ્યાસ કપડાં બીજા સાંમમાં જરૂરિયાતો આશ્રમશાળાંમાંથી પૂરા પાડવામાં આવે છે. આશ્રમશાળાંનું કામકાજ સારૂ ચાલે છે.

બપોરના ગુજરાત વિદ્યાપીઠના આદિવાસી સંશોધન અને તાલીમ વિભાગના નાયબ નિયામક ડૉ. સિદ્ધરાજભાઈ સોલંકી આશ્રમશાળાંમાં આવ્યાં હતાં. આશ્રમશાળાંના બાળકોની મુલાકાત ગોઠવી. તેમની ભાષામાં વાંતા કહેવા માટે બાળકોને જણાવતાં બાળકોએ ઉમંગથી વાંતાઓ કરી. તેની ટેપ શ્રી ડૉ. સોલંકીએ કરી લીધી. આ વાંતાઓનું ગુજરાતી પણ કરાવી તેની પણ ટેપ કરાવી. આ લોકોની ભાષા કોંકણી છે. અને તેમનું સાહિત્ય પણ કોંકણી ભાષામાં છે.

આશ્રમશાળાંના બાળકો પાસે તેમની ભાષામાં વાંતાઓ એકત્ર કરવાની કામગીરી કરી. અને બીજા આદિવાસીઓનો સંપર્ક સાંધી મોજણીની કામગીરી પૂરી કરી.

XXXXXXXXXX
XXXXXXXXXX
XXXXX
XXX
X



કુલવાડી :: ઘરમપુર તાલુકાનું એક ગામ
=====

પૂર્વગત સહિતના

સ્થળ :: કુલવાડી

તા. :: ઘરમપુર

તા.૪-૮-૮૦ ના રોજ બપોરે ૧૪-૩૦ કલાકે ઘરમપુર તાલુકા પંચાયત કચેરીમાં એકત્ર થયાં. ઘરમપુર તાલુકાના આદિજાતિની વસ્તી ધરાવતાં અદરના ૭ ગામોની યોજના સહ તાલુકા વિકાસ અધિકારીશ્રી ઘરમપુર સાથે બેસીને મોજણી કાર્ય અર્થે પસંદગી કરી. તે મુજબ અમારે માટે નક્કી થયેલ "કુલવાડી" ગામે અમો આવ્યાં અને સરપંચશ્રીનો સંપર્ક સાધી, અમારો ગામે આવવાનો હેતુ જણાવી, અમારી રહેવાની વ્યવસ્થા શાળાના એક ઓરડામાં કરાવવામાં આવી.

વર્ષારિતુ હોઈ અને આ વિસ્તારનો સરેરાશ વરસાદ ૮૦" થી ૧૦૦" જેટલો પડતો હોઈ, અમારા અત્રેના મુકામ દરમિયાન વરસાદ સિતત પડતો રહ્યો. જેથી આદિવાસીઓના આર્થિક અને સામાજિક અભ્યાસની મોજણીના કાર્યમાં ધણી મુશ્કેલીઓ ઉપસ્થિત થઈ. વધુમાં ગામમાં આદિજાતિ ખેડૂતો અને ખેતમજૂરો - ડાંગરની રોપણીનું કાર્ય ચાલતું હોઈ, તેમાં વ્યસ્ત હોવાથી, તે કારણે પણ અમારા કાર્યમાં અવરોધ અને મુશ્કેલીઓ અનુભવવી પડી. તેમ છતાં, સરપંચશ્રી અને ગામના શિક્ષકોનો સહકાર મેળવી, અમારા કાર્યનો શુભારંભ કર્યો--

તાલીમ કે-દના ડૉ. શ્રી સિદ્ધરાજભાઈ સોલકી તથા તા.પ.ઘરમપુરના યોજના સહ તા.વિ.અ. શ્રી ગઢવી સાહેબે નક્કી કરેલ ગામો પૈકી, મારા ગ્રુપમાં મારી સાથે કુલવાડી ગામે શ્રી કે.આર.કે.મેનન હતાં. પ્રથમ અમે બંનેએ કુલવાડી ગામના સરપંચશ્રી કકીરભાઈ રામુભાઈ કુરકુટીયા જેઓ કોંકણી છે, તેમનો તથા પોલીસ પટેલ અને શિક્ષકો તથા અ-ચ ગ્રામજનો પાસેથી કુલવાડી ગામની સામાન્ય માહિતી પ્રાપ્ત કરી, જે ટૂંકમાં નીચે મુજબ છે :-

કાંધર ડીસોડા એ આ ગામે કેથોલીક ચર્ચ હેઠળ જે છાત્રાલય ચલાવે છે તેનું નામ "દિવાલયા સામાજિક કે-દ". કુલવાડી આવેલ છે. આ છાત્રાલયમાં બધી આદિવાસી કોમના આંશરે ૧૫૨ જેટલા વિદ્યાર્થીઓને રહેવાની અને જમવાની વ્યવસ્થા મક્કત આપવામાં આવે છે. તદઉપરાંત એક જોડ કપડાં, પાઠ્યપુસ્તકો, વિગેરે

પણ મફત આપે છે. આ છાત્રાલયમાં રહેતા આદિવાસી વિદ્યાર્થીઓને આરોગ્યની સુવિધાઓ, "પ્રેમી માતા દવાખાનું" જે કરતું દવાખાનું છે. જેમાં કેથોલીક સીસ્ટર મોબાઇલ વાનમાં ફરીને આસપાસના ગાંમોમાં પણ આરોગ્યની સુવિધાઓ પુરી પાડે છે. આ સીસ્ટરનું રહેઠાણનું સ્થળ "પિલપુડી" ગામે છે. આ છાત્રાલયમાં રહેવા માટે, વાર્ષિક રૂ.૫૦/- જે તે આદિવાસી વિદ્યાર્થીએ ભરવાના હોય છે. જેથી બધી સગવડ ત્યાર બાદ મફત પૂરી પાડવામાં આવે છે. આ સ્થાન મરઘા ઉછેર કેન્દ્ર પણ ચલાવે છે.

ગામમાં સહકારી ક્ષેત્રે કોઈપણ પ્રકારની સહકારી મંડળીનું અસ્તિત્વ નથી. મીશનના કાઠર ડીસોઝા વ્હારા દૂધ ઉત્પાદક સહકારી મંડળીની સ્થાપના કરવા, સચિત મંડળીની નોંધણી કરાવવા દરખાસ્ત મોકલવામાં આવી છે. જેનું રજીસ્ટ્રેશન થયેથી, દૂધ મંડળી અસ્તિત્વમાં આવનાર છે. દરમિયાન, હાલમાં આ ગામના ૨૦ થી ૨૫ જેટલાં ભાઈઓ નજીકના ભેસદરા ગામે રચાયેલ જંગલ કામદાર તથા દૂધ મંડળીના સભાસદો છે.

આ ગામના ધરો (ઝૂપડા) છૂટાછવાયા આવેલાં છે. જે ઝૂપડા વચ્ચેનું અંતર ૧/૨ થી ૧ ફીટ જેટલું હોય છે. અને તેમાં જમીન ખાડા ટેકરાવાળા હોઈ, એક ઝૂપડું ટેકરા ઉપર હોય તો બીજું ખાડામાં હોય.

ગામમાં પીવાના પાણીની સુવિધામાં જે તેના ખેતરમાં આવેલ ખેતી વિષયક કુવામાંથી અગર ગામની નજીકની નદીમાંથી પીવાનું પાણી લાવવામાં આવે છે. અ-થવા પાણી પુરવઠાની કોઈ યોજના અમલમાં નથી. ગામમાં દીવાબત્તી - લાઈટની પણ સગવડ નથી. ગામના પાંચથી સાત ખેતી વિષયક કુવા ઉપર ઇલેક્ટ્રીક મોટર ખેસાડવા અને તે વ્હારા પિયત કરવા, ટૂંક સમયમાં વિજળી જોડાણો કુવા ઉપર આપવામાં આવનાર છે. એ સિવાય ગામમાં વિજળીકરણની સગવડ નથી. કાઠર ડીસોઝાએ પોતાના પાકા મકાનમાં ગોબર ગેસ પ્લાન્ટ વ્હારા ગેસની પ્રોપેક્ષ તથા રાંધવા માટે રસોડામાં આ ગોબર ગેસનો સુંદર ઉપયોગ કરેલ છે. તેઓશ્રીએ તેમની કેથોલીક ચર્ચની સંસ્થાના કંપાઉ-ડમાં અંબા, ચીકુ, લીંબુ વિગેરે ફળોની સુંદર વાડી બનાવી છે. એ રીતે ગામને બાગાયત ખેતીનો સુંદર નમૂનો પૂરો પાડ્યો છે.

ગામે સ્વતંત્ર પોસ્ટ ઓફિસની સુવિધા નથી. આ માટે નજીકના ભેસદરા ગામે પ્રા-ચ પોસ્ટ ઓફિસ છે, ત્યાંથી પોસ્ટમેન વ્હારા કરતી પોસ્ટ ઓફિસ જેવી કાર્યવાહી કરાવવામાં આવે છે. આ ગામથી પાંચ કી.મી.ના અંતરે નાની વહિયાલ ગામ છે જ્યાં હાટ ભરાય છે.

ઉપરોક્ત તમામ માહિતી, અમોએ, અમારાં ગામમાં ત્રણ દિવસના રહેઠાણ દરમિયાન મેળવેલ છે. આ ઉપરાંત ગામની અ-ચ વિગતો, જે તલાંટીના રેકર્ડ ઉપરથી મળી શકે તેવી હોઈ આ ગામના તલાંટી શ્રી નાનુભાઈ કે જેમનું કાર્યમથક આ કુલવાહી ગામ હોવા છતાં, ગામે ન રહેતાં, ઘરમપુર રહે છે અને અમારા રહેઠાણ દરમિયાન તેઓ એક પણ દિવસ ગામમાં આવ્યાં ન હોઈ, અમો તે માહિતી ગામે મેળવી શક્યાં ન હિ. જેથી તેમનો સપર્ક ઘરમપુર જઈને કરવો તેમ નક્કી કરવાની ફરજ પડી.

ગામના જુદી જુદી આદિજાતિના ૧૦ કુટુંબોનો સપર્ક સાધી, નિયત પત્રકોમાં તેમની માહિતી ભરવાનું મોજણીનું કાર્યિતમ.પ-૮-૮૦ થી શરૂ કર્યું.

ગામમાં મુખ્યત્વે ચાર પ્રકારની આદિજાતિ કોમોના કુટુંબોનો વસવાટ છે. જેવા કે કોંકણી, ઢોડિયા, નાયકા અથવા વારલી અને કોલયા (કોલધા) જેથી અમોએ એવું નક્કી કર્યું કે, દરેક જાતિના બબે કુટુંબોની મોજણી હાથ ધરવી અને તેમણે બે મોટા ખેડૂત, બે નાના ખેડૂત, બે સિમતિ ખેડૂત અને ત્રણથી ચાર ખેતમજૂરોની વિગતો એકત્ર કરીએ, તો સમગ્ર ગામની તમામ પ્રકારની આદિજાતિઓનું પ્રતિનિધિત્વનો સમાવેશ થઈ જાય.

એ રીતે વિચારીને અમોએ તા.પ-૮-૮૦ના રોજ બબે કુટુંબો એટલે કે કુલ - ૪ (ચાર) કુટુંબોનો સપર્ક સાધી, તેઓની આર્થિક, સામાજિક અને શૈક્ષણિક સર્વેના નિયતપત્રક ભર્યાં.

આ સાથે ગામની સામાન્ય માહિતી દશવિંતું પત્રક પણ ભરીને ગામની વિવિધ માહિતી એકત્ર કરી.

ગામના દસ કુટુંબો પૈકી બાકીનાં ૬ (૭) કુટુંબોનો સંપર્ક
તા. ૬-૮-૮૦ ના રોજ કર્યો, અને તેઓના કુટુંબને લગતી માહિતી,
નિયત પત્રકોમાં ભરી. આમ, દસ કુટુંબોની માહિતી નિયત પત્રકોમાં
ભરવામાં ગામના સરપંચશ્રી કકીરભાઈ કે જેઓએ ઘોરણ ૧૦ સુધીનો
અભ્યાસ કરેલ છે, તેમનો તથા શાળાના આચાર્ય તથા શિક્ષકોનો અને
પોલીસ પટેલનો અમને સુંદર સહકાર સંપડ્યો હતો. તેઓ અમારી અને
કુટુંબના વડાઓની વચ્ચે સંકળ સમાન બની, માહિતી સરળતાથી
મેળવવામાં ખૂબ સહાયભૂત બન્યાં અને ગામે અમારી રહેવા વિગેરેની
વ્યવસ્થા પણ તેઓએ મળીને કરી. જે બદલ તેઓનો આ સ્થળે આભાર
વ્યક્ત ન કરીએ તો અમે નગુણ ગણાઈએ.

અમોએ તે માહિતીઓ, સતત વરસતા વરસાદમાં, અમને
કાંબેલ કુલવાડી ગામે રહીને, કુટુંબના વડાઓએ જે કંઈ તેમની સમજ
પ્રમાણે અમને માહિતી આપી, તે મુજબ અમોએ તે પત્રકોમાં દર્શાવી છે.
વધુમાં કુલવાડી ગામના તલાટી અમારાં રહેઠાણ દરમિયાન ગામે ન
મળવાથી, કેટલીક માહિતીમાં તેમના રેકર્ડ પ્રમાણે વિગતો ભરવા
યોગ્ય હોઈ, તેવી માહિતી ગામમાંથી કોઈ આપી શકે તેમ ન હોઈ,
તે માટે અમને ઘણી મુશ્કેલી અનુભવવી પડી અને જેટલી શક્ય હતી તેટલી
માહિતી અમોએ એકત્ર કરી છે. અને તેમાં શિક્ષિત સરપંચનો કાળો
ખૂબ મહત્ત્વનો હતો.

ગામમાં આદિવાસીઓ સામાન્ય રીતે બાપ-દાદાની
વારસામાં મળેલ જમીનો અથવા જંગલ ખાતા તરફથી ૧૯૬૭ પહેલાં
ખિનઅધિકૃત રીતે ખેડતા હોય તેવી જમીનો જેઓને જંગલ ખાતાએ
અધિકૃત કરી આપી હતી તેવી અગર સસરાને ત્યાં ધરજમાઈ થઈને
રહેતાં આદિવાસીને, સસરાને કોઈ પુત્ર ન હોઈ તેમની મળેલ જમીન
ખેડતાં હતાં.

આદિવાસી વિસ્તારમાં કુટુંબના વડાના નામે બધી જ
જમીન નોંધાયેલ હોઈ, દરેક છોકરાના ભાગમાં આવેલ જમીનની
નોંધ થતી ન હોઈ, દરેકના નામે પ એકર કરતાં વધુ જમીન આલતી
હોઈ તેઓને સિમાંત અને નાના ખેડતો ગણીને જે તે યોજનાઓનો
લાભ આપી શકાતો નથી. જમીન વડાના નામે ચાલે છે જ્યારે
વાસ્તવમાં જમીન બે ત્રણ જણા ખેડતાં હોય છે. આમ જમીનનું કદતાનું

હોવા છતાં એકના નામે ચાલવાને લીધે વધુ જમીન લાંબે છે. જેથી નાના ખેડૂતો અને સિમંત ખેડૂતના લાભો મળતાં નથી.

કુલવાડી ગામે ખેડૂતો હજુ જાનની દબથી જ ખેતી કરતાં જણાયાં. સુધારેલ ખેતી પદ્ધતિ, સુધારેલ ખિયારણ, રાસાયણિક ખાતર સુધારેલાં ખેતીનાં ઓજારોનો ઉપયોગ ખાસ કોઈ કરતાં નથી. એટલું જ નહિ, પાકમાં રોગ આવે તો જતુનાંશક દવાઓનો પણ ઉપયોગ કરતાં નથી. ગામમાં ડાંગરની કચારીઓ છે, અને આ ડાંગરની રોપણીનું કાર્ય પણ, જાપાનીસ પદ્ધતિથી કરવામાં આવતું નથી. આદિવાસી પેટાં યોજનાં હેઠળ ખરીક, રવી પાકો અને શાકભાજીના કીટસનો ઉપયોગ પણ પાંચ થી સાત વ્યક્તિઓએ જ લીધાંનું જણાયું છે.

ગામલોકો શૈક્ષણિક અને આર્થિક રીતે ખૂબ નબળાં (પછાત) હોઈ, સુધારેલાં ખેતીના ઓજારો, રાસાયણિક ખાતર, દવા વિગેરે ખરીદીને તેનો ઉપયોગ કરવા ઇચ્છે તો પણ કરી શકતાં નથી. એટલું જ નહિ, તેમને જરૂરી ખિયારણ પણ તેમના ઉત્પન્નમાંથી દર વર્ષે જુદું રાખી મૂકે છે. નહિ તો ખિયારણ પણ ખરીદવાની આર્થિક શક્તિ ન હોવાનું જાણવા મળ્યું છે. વધુમાં, વરસોવરસ જુદા જુદા પ્રકારની તગાવી અને લોન લઈને ખેડૂતો સરકાર અને બેંકના દેવાદાર થયાં હોઈ, ખેતી વિષયક વધુ ધિરાણ મેળવવા પાત્ર પણ રહ્યાં નથી.

સિયાઈ માટે ગામના પ્રાયેક ખેડૂતોએ તેમના કૂવાઓ ઉપર ઇલેક્ટ્રીક મોટરનું જોડાણ આદિવાસી પેટાં યોજનાં હેઠળ મેળવવા કાર્યવાહી કરેલ છે. અન્ય તો નદીના પાણીથી સિયાઈ કરે છે.

પશુપાલન ધર્મો કોઈ કુટુંબ કરતું નથી. પરતુ દરેકના ઘેર ખંપપૂરતાં ૧-ગાય / ૧-ભેસ અથવા એક બે બકરી - અને બે-ચાર મરઘીઓ-મરઘાં હોય છે. એથી વિશેષ પશુધન કોઈ પાંસે નથી. તેના કારણે ગોબર ગેસ પ્લાન્ટની યોજનાનો પણ લાભ મીશન સિવાય કોઈએ લીધો નથી. મીશનમાં પશુધન સારી સંપચામાં છે. ખેતી માટે બે બળદની જોડી પણ ઘણાં ઓછાં કુટુંબને પાંસે છે. કેટલાક તો એક બળદ અને એક પાડો અથવા બે પાડાથી ખેતી કરે છે. સૂચિત દૂધ મંડળીના સમાસદોને ભેસ લોન મજૂર થયેલ છે. પરતુ ભેસોની જાત સારી ન હોઈ તે ૩ લીટર થી વધુ દૂધ ન આપી શકે તેવી હોઈ,

અર્થક્ષમ નહિ થાય અને એ સજોગોમાં તેઓએ મેળવેલ લોન પણ પૂરેપૂરી વસૂલ આપી શકશે કે કેમ તે પ્રશ્ન છે.

ગામમાં મીશન મરઘા ઉછેરના એકમ છે. બાંકી આદિવાસી કુટુંબો બે-ચાર મરઘા/મરઘી સિવાય વધુ રાખી શકતા નથી. એટલે મરઘા ઉછેરનો કાર્યક્રમ તેઓની પૂરક રોજગારી માટે બહુ ઉપયોગી થતો હોય, તેમ જણાતું નથી.

માલનપાડા કેપોની આમઘા જંગલ કામદાર સહકારી મંડળીમાં આ ગામના ૨૦-૨૫ સભ્યો જોડાયા છે. ગામે કોઈ જંગલ મંડળી નથી.

ગામમાં ચાર્થી પાંચ વ્યક્તિઓ એજ માધ્યમિક શિક્ષણ પ્રાપ્ત કરેલ છે. બાંકી મોટાભાગના પ્રાથમિક શિક્ષણ મેળવેલા અગર નિરક્ષર રહ્યા હોવાનું જણાયું છે.

ગામમાં પ્રાઈમ શિક્ષણ વર્ગ ચાલતો નથી. યુકતાહાર યોજના હેઠળ ચાલતી એક બાળવાડી છે. શાળામાં પણ મધ્યાહન ભોજન યોજના ચાલે છે.

ઓમાસાની રતુ હોઈ આ ગામના આદિવાસીઓનું સાંસ્કૃતિક જીવન સમૂહ નૃત્ય જોઈ શકાયું નહિ. મોજણી હેઠળના દસ કુટુંબો પૈકી કોઈની પાસે તેઓનું વાજીત્ર હતું નહિ. શાળાના આદિવાસી છોકરાં-છોકરીઓ શુદ્ધ ગુજરાતી ભાષામાં પ્રાર્થના-ગીતો ગાતાં સાંભળ્યા હતાં. એ ઉપરથી એવું તારવી શકાયું કે તેઓને શિખવાતી ભાષાના ગીતો તેઓ ગાઈ શકે છે.

ફુલવાડી ગામના લોકો માટે આરોગ્યની સુવિધાઓ, કાંધર ડીસોઝા વ્હારા ચાલતા કરતા દવાખાનામાંથી મળે છે. તે ઉપરાંત, જિલ્લા પંચાયત / તાલુકા પંચાયતનું પ્રાથમિક આરોગ્ય કે-દ્ર, સિદ્ધુખર ગામે છે. જે ફુલવાડીથી ૧૫ કી.મી.ના અંતરે હોય, તેમ જણાયું. જેથી આ પ્રાથમિક આરોગ્ય કે-દ્રનો આ ગામના લોકો પાસે લાભ લઈ શકતા નથી. હજુ આજે પણ લોકો ભૂત-ભૂવાની અધશ્રદ્ધામાં માનતા હોવાનું સરપંચશ્રીએ જણાવ્યું. એટલું જ નહિ પરંતુ મોટાભાગના કુટુંબો જેમાં ભણેલા સરપંચના કુટુંબનો પણ સમાવેશ થાય છે. તેઓ સ્ત્રીઓની પ્રસુતિ ગામની દાયાણ પાસે

કરાવે છે. એમાં કોઈ ગભીર કેસ હોય તો જ ઘરમંપુર સરકારી દવાખાને લઈ જાય છે. પ્રાથમિક આરોગ્ય કેન્દ્રના મેડીકલ સ્ટાફ ઠંડારાં મુકવામાં આવતી રસી અને આરોગ્ય ચિકિત્સા શાળાઓના ખાળકો માટે કરવામાં આવે છે. મેલેરિયા નિવારણ માટે દવા છાંટવાનો કાર્યક્રમ પણ આરોગ્ય ખાતાના મેલેરિયા ખાતા ઠંડારાં થાય છે. તેમ છતાં મચ્છરોનું પ્રમાણ ઘટતું નથી, ખાસ કરીને પોતાના ઝૂપડામાં એક સમયે દોરની ગમાણ કરતા હોઈ, તેઓના ઝૂપડામાં માખી-મચ્છરોનો ઉપદ્રવ વધુ થતો હોવાનું જણાયું છે. જેથી માખી-મચ્છરોથી થતા ઉપદ્રવો રોગોનું પ્રમાણ મેલેરિયા, કોલેરા, તેમજ પીવાના પાણી ચોંચી રીતે જતુનાશક દવાથી જતુરહિત ન કરાતા હોઈ તથા સારી રીતે ગાળીને પીવામાં ઉપયોગમાં ન લેવાય - જરૂરી સ્વચ્છતા ન જળવાતા - પાણી અને ખોરાક ઠંડારાં થતા એપી રોગો - ટી.બી., કેન્સર, રક્તપિત્ત, ટાઇફોઇડ, મરડો તથા ચામડીના રોગો અને જાતિય જીવનની લગ્ન પહેલાંની છૂટછાટને કારણે અને જરૂરી પોષણ તત્વોના અભાવવાળો ખોરાક અથવા અપૂરતો ખોરાક લેવાના કારણે શારીરિક નબળાઈ તથા ગુપ્ત-રોગોનું પ્રમાણ વિશેષ હોવાનું જણાયું છે. પોષક આહાર કાર્યક્રમ ચાલતો હોવાનું જણાયું નથી.

આ ગામમાંથી રોજગારી મેળવવા, નજીકનાં પારડી તાલુકાના વાપી ગામે, ખાસ કાપવાની મજૂરી તથા અ-થ મજૂરી અર્થે કેટલાક કુટુંબો વરસના ત્રણ-ચાર માસ માટે બહાર જતાં હોવાનું જાણવા મળ્યું છે. એમાંથી દરરોજના રૂ. ૩/- થી ૫/- ની મજૂરી તેઓને મળે છે. આં સિવાયનો તેઓ ગામમાં જ ખેતમજૂરી મેળવીને જીવન નિર્વાહ ચલાવે છે. લોકો રોજગારી માટે સ્થળાંતર કરવાનું પસંદ કરતા નથી.

ગામમાં પુરષો અને સ્ત્રીઓને રૂ. ૩/- થી ૫/- ના દરે ખાળકોને રૂ. ૨-૫૦ જેવો ખેતમજૂરીનો દર પ્રાપ્ત થાય છે. લઘુત્તમ વેતન ધારાનો અમલ ચૂસ્તપણે થતો નથી તેમ જણાયું.

સામાન્ય રીતે ગામમાં કોઈકણી-ઢોડીયા લોકો મોટાં ભાગે ખેતી કરે છે અને તેઓ પ્રમાણમાં સુખી છે. પરંતુ કોલવા, નાથકા લોકો મુખ્યત્વે ખેતમજૂરી કરતા હોઈ, તેઓની આર્થિક

સ્થિતિ નબળી રહે છે. કોલચાં લોકો પ્રીમીટીવ ગ્રુપમાં ગણાતા હોવા છતાં, પ્રીમીટીવ ગ્રુપને મળતાં લાભો આ ગામના કુટુંબોને પૂરેપૂરાં ખાસ મળતાં હોય તેવું જણાતું નથી. આ અંગે આંદિવાસી વિસ્તાર પેટાં યોજના વલસાડ વહારા જરૂરી કાર્યવાહી હાથ ધરાય તો તેઓને યોજનાનો લાભ મળી શકે.

ગામના સરપંચશ્રી, પોલીસ પટેલ, ગ્રામ આગેવાનો તથા શાળાના શિક્ષકોને આંદિવાસી પેટાં યોજનાઓથી શિક્ષણ, ખેતી, સહકાર, પશુપાલન વિગેરે ક્ષેત્રે મળતાં વિવિધ યોજનાઓનાં લાભ વિષે જરૂરી સમજ આપી, અને તે મજુબ જે તે યોજનાઓનો લાભ મેળવવા, તાલુકા પંચાયત ધરમપુરનો સંપર્ક સાધવા જણાવ્યું.


ત્યારબાદ ગામની સામાન્ય માહિતી દર્શાવતાં પત્રકની જે માહિતી તલાટીના રેકર્ડમાંથી અને સે-સસ બુકમાંથી મેળવવા થોડાં હોઈ, તલાટી માંકડબંધ કુલવાડી જે ધરમપુરમાં જ રહે છે, તેમને બોલાવ્યાં, પરંતુ સરપંચશ્રી અને ગામ આગેવાનોએ જણાવ્યું કે, આ તલાટી હવે નિવૃત્તિના આરે આવેલ હોઈ, ગામે ભાંજ્યે જ આવે છે, જેથી તલાટીની જથારે પણ જરૂરત પડે તેમ હોય ત્યારે તેમને માટે ધરમપુર જ જવું પડે છે. એટલે ગામ પત્રકની માહિતી મેળવવા અમે શક્ય તેટલી માહિતી ગામેથી મેળવી; પરંતુ અન્ય બાંકીની માહિતી વસતિ ગણતરી પુસ્તિકા અને તલાટીના રેકર્ડ ઉપરથી જ લઈ શકાય તેવી હોઈ, અમારે અન્ય કોઈ વિકલ્પ ન હોઈ, ધરમપુર ગયાં વિના છૂટકો ન હતો. વધુમાં સરપંચશ્રીના જણાવ્યાં પ્રમાણે જ્યારે આ પ્રમાણે સતત વરસાદ પડે છે ત્યારે, ગામની નદીમાં પાણીનું પૂર આવે છે અને તેના પાણી કુલવાડી ધરમપુર રસ્તા ઉપર આવેલ કોમ્પે-વે ઉપરથી વહેવા માડે છે. તે સંજોગોમાં આ રસ્તાનો વ્યવહાર બંધ થઈ જાય છે. અને આજે પણ એવી શકયાતાં છે. જેથી ધરમપુર જવાનું જ સલાહ ભર્યું લાગવાથી, અમોં સાંજે ૫-૦૦ ની બસમાં ધરમપુર ગયાં અને તલાટીની શોધ કરી. પરંતુ તે દિવસે તલાટી મળ્યાં નહિ. તા. ૭-૮-૮૦ ના રોજ કુલવાડીના તલાટીનો મહા પ્રયત્ને મેળાપ થયો. અને તેમને ગામપત્રકની જરૂરી માહિતી આપવા જણાવતાં તેઓએ જણાવ્યું કે, હું જરૂરી રેકર્ડ અને સે-સસ બુક લઈને આંવું છું. પરંતુ આખો દિવસ રાહ જોવા છતાં તેઓના જરૂરી

રેકર્ડ સાથે કરી દર્શન થયા નહિ. જેથી તલાંટી પાસેથી લેવાની
હકીકત મેળવી શકાઈ નહિ. અને અમારે ગાંધેથી મળેલ માહિતીથી
સતોષ માનવો પડ્યો.

XXXXXXXXXXXXX
XXXXXXXXXXXXX
XXXXXXXXXXXXX
XXXXXX
XXX
X

વે
મટે
શક્ય
સિ

હાર



સીદ્ધપુર - ધરમપુરનું એક ગામ

પૂર્વવર્તી સાહિત્ય

અમોને સિદ્ધપુર ગામની મોજણીનું કાર્ય સોંપવામાં આવ્યું હતું. સિદ્ધપુર ગામ જે ધરમપુરથી લગભગ ૬ કિ.મી.ને અંતરે આવેલું છે. ત્યાં આવ્યા બાદ ત્યાંનાં આદિવાસીઓ સાથે તેઓની રહેણીકરણી તથા તેઓની ભાષા વર્ગેરે તથા તેઓના સામાજિક જીવન વિષે થોડી ધણી ચર્ચા કરી અને માહિતી મેળવી.

સામાન્ય માહિતી

આ ગામ ધરમપુર ગામથી લગભગ ૬ કિ.મી. નાં અંતરે આવેલું છે. ગામથી એકાદ કિ.મી. પછી સુદર જંગલ શરૂ થાય છે. આ ગામમાં પાંચ કળિયા છે. (૧) પટેલ કળિયા (૨) નાયક કળિયા (૩) દવોળાના કળિયા (૪) ભટાણી અને (૫) ખોટીપાડા ભટાણી ખોટીપાડા વિભાગ નદી ને કીધે જુદો પડે છે. આ બે વિભાગ વચ્ચે એક પ્રાથમિક શાળા છે. ૧ થી ૪ ધોરણ સુધીની શાળા છે. અત્રે લગભગ ૧૨૨૪ માણસોની વસ્તી છે. પ્રદેશ ટેકરાળ છે. ધરમપુર આવવા જવા માટે અત્રેથી સારો રસ્તો છે. ગામમાં પ્રાથમિક આરોગ્ય કેન્દ્ર પણ આવેલું છે. આ પ્રાથમિક આરોગ્ય સેન્ટરમાં બે મેડીકલ ઓફિસરની જગ્યાઓ છે. આયુર્વેદ મેડીકલ ઓફિસરની પણ એક જગ્યા છે. આ કેન્દ્ર ગામમાં જ આવેલું હોઈ ખૂબજ ઉપયોગી થઈ ગયું છે. ગામનાં લોકો સારા પ્રમાણમાં અત્રેથી મદદ લે છે.

અત્રે બ્રિટિશ રાજ્યનાં વખતમાં આ આદિવાસીઓ ઉપર ધણી જ ત્રાસ ગુંજારવામાં આવતો હતો. તેઓને વૈતર કરાવવામાં આવતું. તેઓની બહેન દીકરીઓની આંબર લેવાનાં પણ પ્રયાસો થતાં.

ગામમાં આવેલાં પાંચે કળિયાઓ ખૂબજ દૂર દૂર આવેલાં છે. આમાંનાં ઉપર જણાવેલ બે કળિયાઓ જેમનાં નામ ભટાણી તથા ખોટીપાડા છે. તે વરસાદ પડતાં અને નદીમાં પૂર આવતાં ગામ સાથેનો તેઓનો સંપર્ક તૂટી જાય છે. આથી જ્યારે પણ દુકાનેથી વસ્તુ ખરીદવાની જરૂર પડે ત્યારે તેઓને તરીને આપકર આવવાની ફરજ પડે છે. ગામની અંદર જ બસ સ્ટોપ આવેલું છે. આથી ગામનાં

લોકો ઘરમપુર અવરજવર કરી શકે છે. ઘરમપુર જવા આવવા માટે બસોની સારી સગવડ છે.

ગામમાં ત્રણ ગ્રામ પંચાયત છે. બાજુમાં લગભગ ૭ કિ.મી.ને અંતરે આવેલ આવઘાગામ તથા સિદ્ધુપર વચ્ચે એક જ ગ્રામ પંચાયત છે. આ ગામની પણ અલગ ગ્રામ પંચાયતની માંગણી છે અને આજ મામણીના સદસ્યમાં અત્રેથી એક પણ વ્યક્તિ પંચાયતનો સભ્ય નથી.

ગામમાં બે કૂવા છે. કૂવા માટે સબસીડી મળેલ છે. પૌષક આહાર કે-ફો અત્રે ચાલે છે. ગામ વચ્ચે વહેતી નદીને કારણે છોકરા-ઓની હાજરી થોડી નબળી હતી. ચર્ચા કરતાં માલૂમ પડેલ કે ૧૦૦ ટકા હાજરી થાય છે. ધણા ક્રિસ્તીયાન વધારાના પણ હાજરી આપે છે. કે-ફ ચાલુ થયે આઠ માસ થયાં છે. કે-ફ ચલાવનાર લીલાબેન આઠ ધોરણ પાસ આજ ગામના વતની આદિવાસી બહેન છે. ઉપર જણાવ્યા પ્રમાણે બે વિભાગમાં અને જુદી પ્રાથમિક શાળા એક થી ચાર ધોરણ સુધીની છે. ધોરણ ૪ પાસ થઈ ગયેલ વિદ્યાર્થીઓ પાંચમાં ધોરણમાં ભણવા માટે સિદ્ધુપર આવે છે. આ નદીને પેલી બાજુના કળિયામાં મુખ્યત્વે વસ્તી વારલવી લોકોની તથા કોકલા લોકોની છે. તરવા માટે માટલાનો ઉપયોગ કરે છે. માટલામાં તેઓ પોતાના કાઠા ઉપર ઉતારેલા કપડાં રાખી દે છે અને તે લઈને નદીમાં પડે છે. અને તરીને બીજે કાઠે ઉતરે છે.

ગામમાં મોટાભાગનાં ધરો, સિવાય કે ગામના વેપારી-ઓનાં અને એક મુસ્લિમ જમીનદારનાં ધરો, માટીનાં બનેલાં છે. આ માટે વાસનો ઉપયોગ પણ થાય છે. દિવાલોમાં પણ વાસનો ઉપયોગ કરવામાં આવે છે. વાસની દિવાલ ઉપર છાણ અને માટી લીપી નાખવામાં આવે છે. મોટેભાગે છાપર પાસથી બીજાવેલું હોય છે. પરંતુ સરકારે બાંધી આપેલ ધરો-ઝૂપડામાં તથા અત્રેનાં જરા સારી સ્થિતિ ધરાવતા કળિયા પટેલોનાં મકાનોમાં કળિયાનો ઉપયોગ થયેલ જોવામાં આવે છે.

મોટેભાગે દરેક ધરોમાં કોઈ જ પ્રકારનું કનિચર જોવામાં આવતું નથી. અત્રેનાં ઘોડિયા પટેલોની સ્થિતિ બીજાં કરતાં સહેજ સારી હોવાને કારણે તેઓનાં ધરમાં માટલા-કાથીથી ભરેલાં તથા એકાદ ટેબલ તથા એકાદ કબાટ જોવા મળેલ. તેમાંથી એકાદને ધરે એક બે સ્ટૂલ પણ છે.

માટે
 કિ.મી.ને
 વચ્ચે છે.
 આમણીના
 પોષક
 ઓકરા-
 કે
 હાજરી
 હેન છે.
 એક થી
 પાંચમાં
 જુના
 કોની
 પોતાના
 પડે
 પારી-
 છે.
 સનો
 માટી
 હોય
 જરા
 નોમાં
 ડોવામાં
 ડાં સહેજ
 ડાં તથા
 મે ધરે

ધરની અદર વાસણો પણ પૂબજ સી મિત છે. ગામમાં
 દરેક ધરોમાં મોટેભાગે થોડાં ઘણાં એલ્યુમિનિયમના વાસણો હોય
 છે. મોટાભાગના ધરોમાં સ્ટીલના વાસણો તથા પિત્તળના વાસણો
 નો લગભગ અભાવ જણાય છે. આ તેઓની અત્યંત ગરીબી સૂચવે છે.
 અત્રેના સૌથી સારી સ્થિતિ ધરાવતાં ઘોડિયા પટેલોનો દાખલો લ
 તો તેઓના ધરે ત્રણથી ચાર સ્ટીલના વાસણો તથા ત્રણથી ચાર
 પિત્તળના વાસણોનો સમાવેશ થાય છે. બીજા આદિવાસીઓનો જે
 સર્વે કસવામાં આવ્યો તેમાં મોટાભાગના પાસે પૂબજ સી મિત કહી
 શકાય તેટલા વાસણો છે. દરેકને ધરે વાસની કોઈને કોઈ વસ્તુઓ
 જોવા મળે છે. અત્રેના આદિવાસીઓ વાસની ટોપલીઓ ગૂહઉલ્લેખ
 રૂપે બનાવતા હોય તેમ જણાતું નથી. તેનું કારણ તેઓને ઉપલબ્ધ જંગલ
 માં વાસનું પ્રમાણ ઓછું છે તે હોઈ શકે. તેમ છતાંય તેઓના ધરે
 તેઓના વપરાશ માટે તેઓએ વાસની ટોપલા ટોપલીઓ રાખેલ છે.
 રોટલા બનાવીને ટોપલીઓમાં મૂકવામાં આવે છે. ગામના થોડાં
 ઘણાં સારાં ખેડૂતો જેઓ થોડું ઘણું અનાજ પકાવી લે છે તેઓ અનાજ
 રાખવા માટે મોટી વાસની તથા ઉપર છાંણ તથા માટીથી લીપેલ
 કોઠીઓનો ઉપયોગ કરે છે. આ કોઠીઓ ઘણી મોટી હોય છે.
 ધરમાં તેઓના વપરાશ માટે મોટી વાસની સાદડીઓ હોય છે.
 જ્યાં ધરોમાં સૂવા માટે ગાદલાં પાથરવાં હોતા નથી ત્યાં આવી
 સાદડીઓનો ઉપયોગ જમીન પર પાથરીને સૂવા માટે થાય છે.

ગામમાં ખેતી માટેના સાધનોનો ખિલકૂલ અભાવ જણાય
 છે. હળ, સિવાય કકત સામાં-ય દાતરડાં અને કોદાળી અને વધુમાં
 વધુ ટિકમ જેવાં જ સાધનોનો ઉપયોગ થાય છે. સમાર વગેરે
 સાધનો લગભગ કોઈની પાસે જ નથી.

ઘરેણાં સારામાં સારા કુટુંબ પાસે એકાદ બે ચાંદીનાં જ
 છે. સોનાનાં દાગીનાં કોઈની પાસે નથી. કલાઈનાં પણ નથી.

ગામમાં એકાદ સાયકલ છે. એકાદ રેડિયો છે.

ગામમાં મોટાભાગની પ્રજા પૂબ પૂબ ગરીબ હોવાથી
 તેઓની પાસે ઉપર જણાવ્યું તેમ સરકારે બાંધી આપેલ ધર તથા
 ત્રણ ચાર એલ્યુમિનિયમનાં તથા માટીનાં વાસણો અને વાસની

વસ્તુઓ સિવાય બીજા કોઈ મિલકત નથી.

ગામમાં જૂની પદ્ધતિથી ખેતી થાય છે. નાગલીમાં જાપાનીઝ પદ્ધતિથી રોપણ થાય છે. ડાંગરમાં સુધરેલી જાતોમાં ૧૧૭-૧-૪ વિ.નો ઉપયોગ થોડા ખેડૂતોમાં જોવા મળ્યાં. લગભગ બધાં જ ખેડૂતો ડાંગર રોપે છે. સિયાઈનું પ્રમાણ નહિવત છે. સિયાઈ કિૂવંથી અને અ-થ સાંધનો મારકતે થાય છે. નજીકમાં ડેમ બાંધવાનું કાનકકી થયેલ છે. દિવાળી ઉપર કામનો આરંભ થશે તેમ કહે છે. આ ડેમથી સિદ્ધુબર ગામનો ઘણો મોટો ભાગ ડૂબાણમાં જાય છે. વળી અત્રેથી એકાદ કિ.મી. દૂર આવેલ કે.કે.પ્લાન્ટેશન પણ ડૂબાણમાં જાય છે.

રોકડોંયા પાકમાં શેરડી તથા મગફળી જ છે. ખાતરનો ઉપયોગ ખૂબ જ ઓછા પ્રમાણમાં થાય છે. ખાતર કયાં અને કયારે નાખવું તેની લોકોને સમજ પડતી નથી. દા.ત. ચાલુ વરસાદમાં અને ભરેલી ડાંગરની ક્યારીમાં યુરિયા ખાતર આપવામાં આવી ચુક્યું હતું જે અયોગ્ય છે. પ્રમાણ પણ ૧/૪ ભાગ કરતાં ઓછું માલૂમ પડેલ છે. આમ સરકાર વ્હારા જમહેર થયા પ્રમાણેનું અ-ન ઉત્પાદન થતું નથી અને આથી લોકોની ખાતર અંગેની શ્રદ્ધા ભાંગી જાય છે. ખેતી વિકાસમાં ધિરાણનો પ્રશ્ન રહે છે. લગભગ ૧૦૦ ટકાં સભાસદ ખેડૂતો મુદત વીતી બાકીદાર માલૂમ પડેલ છે. આને કારણે કરીથી ધિરાણ લઈ શકતાં નથી. આમ ખેડૂતો એજ દેશી પિથારણનો ઉપયોગ કરે છે. જે ખેડૂતો કીટસ વાપરે છે તેમાં ફેરફાર માલૂમ પડેલ છે અને ખેડૂતોને નવા પિથારણ અંગે પણ સંતોષ છે. ગામમાં કૂવા અધૂરાં છે.

ખેતરોમાં જતુનાશક દવાઓનો સહેજ પણ ઉપયોગ થતો નથી. પાક પાકી જતાં ઘણી વખત ચોરીનો ભય રહે છે. ગામમાં જે ખૂબજ ગરીબ કુટુંબો છે તેઓ ઘણી વખત ખાવા પૂરતાં અનાજને વાંટી જવાનાં બનાવો અને છે.

ગામમાં થોડાં ઘણાંને મરખાં છે પરંતુ મરખાં ઉછેરનો વ્યવસાયી દૃષ્ટિએ અભાવ છે. ધરમાં વાપરવા પૂરતાં મરખાંનો ઉછેર થાય છે.

ગામમાં ઢોર છે. ખેતીમાં પાડાનો પણ ઉપયોગ થાય છે. આંગળ જણાવ્યું તેમ ઘણી વખત રોગથી ઢોર મરવાનાં પણ બનાવો બને છે. દૂધનો ઉપયોગ નહિવત છે. દૂધ આપતાં ઢોરની સખ્યા પૂબજ ઓછી છે.

ખેતી સિવાય તેઓનો મુખ્ય ઉદ્યોગ મજૂરી છે. ખેતીની મજૂરી કરે છે. મજૂરી રૂ. ૩/- રોજ મળે છે. ભાદરવા મહિનામાં મજૂરી મેળવવી પણ મુશ્કેલ હોવાથી ગામનાં ઘણાં ખરાં કુટુંબો કે જે મજૂરી ઉપર નભે છે તેઓને ખાવાની પૂબજ મુશ્કેલી પડે છે. ઘણી વખત આંખો દિવસ ભૂખ્યાં રહેવું પડે તેવી સ્થિતિ સર્જાય છે. ભાદરવા મહિનામાં આં કુટુંબોની સ્થિતિ પૂબજ કસોડી હોય છે.

જંગલ ઉપર નભતાં એવાં ધંધાઓ ઓછા છે. આ વિસ્તારમાં જંગલ ઉપર નભે તેવાં કોઈ ઉદ્યોગ ચાલુ કરીને કંઈક અંશે આ લોકોની રોજનો પ્રશ્ન હળવો કરી શકાય. તેઓ શિકાર કરતાં નથી, માછલી પણ કકત ખાવા પૂરતી મારી લાવે છે. જંગલમાંથી જંગલની પેદાશોનો વ્યવસાયી દૃષ્ટિએ ઉપયોગ કરવામાં આવતો નથી.

આ લોકો જંગલમાંથી બળતણ માટે લાકડાં લાવે છે. સૂકેલાં લાકડાંનો આમ ઉપયોગ કરવાથી તેઓનો બળતણનો પ્રશ્ન હલ થઈ જાય છે.

તેઓનાં ઢોરને જંગલનાં પ્રાણીઓ અસર પહોંચાડે છે. ઘણી વખત દીપડો ઢોરને મારી નાખે છે. રીઝર્વ કોરેસ્ટની અંદર ઢોરને મારી નાખે તો તેઓને તેનું કોઈજ વળતર મળતું નથી. અત્યાર સુધીમાં કોઈએ વળતર માટે પ્રયાસ કર્યો હોય તેવું જાણવાં મળતું નથી.

સમાજ વ્યવસ્થા તથા લગ્ન પ્રસંગો :

દરેક કુળિયામાં મુખ્યત્વે એકજ જાતિનાં આ દિવાસીઓ રહેતાં જોવામાં આવેલ છે. એકજ જાતિનાં આ દિવાસીઓમાં જ લગ્ન કરવામાં આવે છે. લગ્ન પાછળનો તેઓનો ખર્ચો નોંધપાત્ર હોય છે. સામાન્ય રીતે એકાદ લગ્ન પાછળ ઓછામાં ઓછો રૂ. ૧૦૦૦/- સુધીનો ખર્ચો સામાન્યતઃ થઈ જાય છે. ઘણી વખત આ ખર્ચો રૂ. ૩૦૦૦/- સુધી પહોંચી જાય છે. આ પૈસા મોટેભાગે વેપારી, પાડોશી તથા સગાંસબંધીઓ પાસેથી સહાય માગીને

લાવવામાં આવે છે. સગાંસબંધીઓ પાસેથી લીધેલા પૈસા તેઓના પ્રસંગોએ આજ પ્રમાણે મદદ કરીને વાળી દેવાનો રિવાજ છે. વેપારી પાસેથી લીધેલા પૈસા મોટેભાગે મજૂરી કરીને વાળી દેવામાં આવે છે. લગ્ન એ એક તેઓને માટે ખૂબજ આનંદનો પ્રસંગ છે. છોકરીનો બાપ દહેજ લે છે. રા. ૧૨૫/- જેટલું દહેજ છોકરાનો બાપ આપે છે.

સૌથી પહેલાં છોકરો તથા બાઇબંધો છોકરીને ધરે જાય છે. છોકરી અગેની માહિતી મિત્રો કે સગાંવહાલાં કે ગામના લોકો પાસેથી મળી રહે છે. છોકરીને છોકરો જુએ અને ગમે તો ધરે આવીને મા-બાપને વાત કરે ત્યારબાદ મા-બાપ છ-સાત મિત્રો સાથે છોકરીને ધરે ચાલ્લો કરવા જાય છે. ચાલ્લાની વિધિમાં નાળિયેર, ચોળીનું કાપડ અને ફૂલહાર હોય છે. અને હાથમાં વા રૂપિયો આપી ચાલ્લો કરે છે. લગ્ન નકકી થઈ ગયા બાદ તેજ દિવસે પરત આવે છે અને તે જ દિવસે નકકી કરવામાં આવે છે કે ક્યારે છોકરીના મા-બાપ છોકરીને ધરે આવવાનો છે.

નકકી થયેલ દિવસે છોકરીના માબાપ અને બાઇબંધો છોકરાને ધરે આવે છે. છોકરાને જુએ છે, ધર જુએ છે. જમીન અગે પૂછપરછ કરે છે. અનાજની સ્થિતિ અગે પૂછે છે અને સતોષકારક સ્થિતિ હોય તો જ લગ્ન માટે દહેજ માટે નકકી કરે છે. રા. ૧૫૦/- સુધી દહેજ લેવાય છે. જમાડાય છે અને તેજ દિવસે દહેજ આપવાની તારીખ નકકી કરે છે. અને પાછાં વળે છે.

નકકી કરેલ દિવસે દહેજ આપવા માબાપ અને સગાંવહાલાં રૂપ જેટલાં છોકરીને ધરે જાય છે. તે દિવસે દહેજ સાથે નાળિયેર ચોળીનું કાપડ અને ફૂલહાર વિધિ કરે છે. ત્યારબાદ ધરણામાં શું શું આપવાનાં છે તે છોકરીનો બાપ પૂછે છે. છોકરાએ ધરણા આપવાનાં હોય છે. જમીને પરત આપે છે.

અઠવાડિયાથી મહિના બાદ લગ્ન લેવાય છે. જે દિવસે લગ્ન નકકી થાય તેના કરતાં ત્રણ ચાર દિવસો પહેલાં છોકરી અને છોકરાને પીઠી ચઢાવે છે. લગ્નનાં દિવસે બન્ને વાહી લે છે. અમુક વિધિ કરીને છોકરો ધરણવા જાય છે. સાથે જાનમાં સો જેટલાં માણસો પણ હોય છે. છોકરીના માબાપ જાનને ઉભટો આપે છે. બળદગાડામાં જાન લઈ જવાનો રિવાજ છે. વર પણ

ગાડામાં જ જાય છે. સવારમાં જાન જાય અને પ્રપોરનાં ત્રણ સુધીમાં લગ્ન પતી રહે છે. ત્યારબાદ સ્થિતિ જો સારી હોય તો જમાડે છે અગર તો ચા આપે છે. સાંજે વહુ સાથે વર ધરે આવે છે, અને જો ત્યાં જમ્યાં ન હોય તો વરનો બાપ જાનને જમાડે છે. વહુની સાથે ત્રણેક બહેનપણીઓ અણમર તરીકે આવે છે. વહુ એક બે દિવસ રહ્યા બાદ તેનાં માબાપ કે બાઈ સાથે ૨૦ થી ૨૫ માણસો તેડવા આવે છે. જમાડાય છે. સાંજે જતા હોઈ પાંચ સાત દિવસ બાદ છોકરાંનાં બાઈ કે બહેન છોકરીને કરી તેડવા આવે છે. સાંજે આ વખતે પણ એક સહેલી આવે છે. લગ્નનાં એક વરસ સુધી મોટાં પ્રસંગો જેવા કે હોળી તથા દિવાળી વખતે છોકરીને તેનાં માબાપ એકાદ માસ માટે લઈ જાય છે.

કૂણાઓમાં પણ લગ્નમાં રિવાજ છે. પરંતુ રાત્રિનાં લગ્ન થાય છે. દહેજ ૧૧૦ જેટલું હોય છે. વાજત્રો જેવા કે ઢોલડું, પીપુડી વગેરે વગાડવામાં આવે છે. દારૂનો ઉપયોગ મોટાં પ્રમાણમાં થાય છે. અહીં છોકરી છોકરાને ધરે જઈને લગ્ન કરે છે. છોકરીની સાથે ફક્ત ત્રણ ચાર બહેનપણીઓ જાય છે.

વારલીમાં દહેજમાં અનાજ અને રોકડાં રૂા.૨૫/- જેટલાં અપાય છે. છોકરી છોકરાને ધરે જાય એક વર્ષ ત્યાં રહે અને ત્યાર બાદ બનેનાં લગ્ન થાય. દારૂ પૂખ પીવાય છે. નાયગાંન થાય છે. કોલયામાં પણ છોકરી જાય છે. આખી રાત નાય છે. દારૂ પૂખ પીવે છે. ૧૦૦૦ જેટલાં માણસો ભેગાં થાય છે. દહેજ માં અનાજ આપે છે. છોકરીનાં સગાવહાલાંને અનાજ ખવડાવવામાં આવે છે.

અત્રેનાં આદિવાસીઓમાં નાયગાંન, ડાંગ જલ્લાનાં આદિવાસીઓ જેટલાં થતાં નથી.

લગ્ન થઈ ગયા પછી પણ જો કોઈ વખત કોઈ કારણસર પતિ-પત્ની છૂટાં પડે તો તેઓ ફરીથી અલગ અલગ બીજા જગ્યાએ પરણી શકે છે. આમ ધણીવાર લગ્ન કરવાનાં બનાવો પણ બનતાં હોય છે.

પ્રાથમિક આરોગ્ય કેન્દ્ર :-

ગામના લોકો લાભ લે છે પરંતુ હોરાધાગામમાં પણ આંધળો વિશ્વાસ રાખે છે. વાર્ષિક લગભગ ૫૦૦૦ જેટલા લોકો દવાખાનાનો લાભ લે છે. વધુમાં વધુ કેસ ચોમાસામાં આવે છે. લોકોમાં મુખ્ય રોગોમાં ખસ, દાદર અને ખૂજલી છે. ગામના લોકો કૂવાનું પાણી પીએ છે. આવા ૧૨ કૂવાઓ છે. પ્રસુતિ માટે દવાખાનામાં કોઈ સગવડ નથી તેથી સ્થાનિક દાયણો જ સુવાવડ કરાવે છે. દવાખાનામાં રકતે ૩૦૦૦ જેટલા બાળકોને ખીસીજની રસી મૂકાવેલ છે. ક્ષયનું પ્રમાણ ઓછું છે. આખા ગામમાં કકત ૩ માણસોને ક્ષય છે. રકત પિત્ત ના ઉદ્દહીઓ છે. આખા સેન્ટરમાં ૧૧ લોકો ક્ષયથી અને ૧૨૮ લોકો રકત પિત્તથી પીડાય છે. ગુપ્ત રોગોનું પ્રમાણ જાણી શકાયેલ નથી. આવા રોગોની ચકાસણી કરાવવા માટે લોકો આવતા નથી. ગામમાં ૨-૨-૮૦ થી પોષક આહાર કેન્દ્ર ચાલે છે. તેમાં ૧૦૮ બાળકો લાભ લઈ રહ્યા છે. અગાઉ જણાવ્યા પ્રમાણે પ્રસુતાઓ નામ લખાવવા રાજ હોતી નથી. જેથી તેઓ પોષક આહાર કેન્દ્રથી વંચિત રહી જાય છે.

શાળા :-

શાળાનો લાભ લગભગ ૧૨૯ બાળકો લઈ રહ્યા છે. કકત પાંચ વિદ્યાર્થીઓ આદિવાસી છે. જ્યારે ૧૩૩ જેટલા વિદ્યાર્થીઓ કે જેમાં ૯૦ વિદ્યાર્થીઓ અને ૪૩ વિદ્યાર્થીઓ આદિવાસી માલૂમ પડેલ છે. શાળાની શરૂઆત ૨૯-૯-૫૩ થી કરવામાં આવેલ છે. હાલ વિદ્યાર્થીઓની સંખ્યા નીચે પ્રમાણે છે :

ધોરણ	આદિવાસી		પિનઆદિવાસી	
	છોકરા	છોકરીઓ	છોકરા	છોકરીઓ
૧	૨૭	૧૦	-	-
૨	૧૨	૭	૨	-
૩	૧૩	૮	-	-
૪	૧૨	૭	૧	-
૫	૧૧	૪	-	૧
૬	૮	૪	-	-
૭	૭	૩	૧	-
	૯૭	૪૩	૪	૧

હાજર સપ્ત્યા તા.૭-૭-૮૦ ના રોજ આ પ્રમાણે છે :-

ઘોરણ	રજીસ્ટર સપ્ત્યા	હાજર સપ્ત્યા
૧	૩૭	૨૮
૨	૨૧	૧૪
૩	૨૧	૧૭
૪	૨૪	૧૮
૫	૧૬	૯
૬	૧૨	૮
૭	૧૧	૬
	૧૪૨	૧૦૦

ભારે વરસાદ છતાં વિદ્યાર્થીઓની સપ્ત્યા સંતોષકારક માલૂમ પડે છે. આજ ગામમાં ભટાવી કષિયામાં બીજી ૧ થી ૪ ઘોરણની શાળા છે. જેની મુલાકાત નહીં હોવાથી લઈ શકાયેલ નથી.

બંગાડ અને સ્થગિતતાની ચકાસણી કરતાં ૧૯૭૬ના વર્ષમાં કુલ ૧૪ વિદ્યાર્થીઓ દાખલ થયાં પૈકી ૧૯૮૦ ની સાલમાં ફક્ત એક જ વિદ્યાર્થી કે જે પિન આદિવાસી છે. તે હાલમાં અભ્યાસ કરી રહ્યો છે. આથી આદિવાસીમાં દાખલ થયેલ પૈકી હાલમાં અભ્યાસ છોડી દીધો છે. ગામમાં કુલ ત્રણ વિદ્યાર્થી એસ.એસ.સી. પાસ થયાં છે. તેમાંથી એક કોલેજમાં ભણે છે. એક પી.ટી.સી. કરીને નોકરી વિના એક નોકરી ન મળવાને કારણે ધરે છે. આ વિદ્યાર્થીનાં ૪૮ ટકા માફસ છે. ફોરેસ્ટરમાં છાત્રી ઓછી હોવાને કારણે નાપાસ થયેલ છે. આવા લોકોને પાસ કેસ તરીકે લેવાવા જોઈએ. તેઓ આદિવાસી હોવાને કારણે તથા સખત કામથી ટેવાયેલાં હોઈ પિનઆદિવાસીઓ કરતાં કાર્યશક્તિની દૃષ્ટિએ જરાપણ ઓછાં ઉતરે નહીં તેમ અમારું માનવું છે. આમ ગામમાં ભણેલાં છોકરાઓને પણ નોકરી નહીં મળવાથી તેઓની શિક્ષણ પાછળની શ્રદ્ધા ડગી જાય છે. ગામમાં ચર્ચા કરતાં માલૂમ પડેલ છે કે આ લોકોમાં શિક્ષણ પરત્વે સાચી સમજણ પ્રવર્તતી નથી.

શિક્ષણના મહત્વ વિષે તેઓ પૂરેપૂરાં અજ્ઞાત છે. આવાં ત્રણથી ચાર શિક્ષિત બેકારોનાં દાખલા ઉપરથી પોતાનાં સતાનોનું ભાવિ ધડે છે.

આમ જોતાં કોઈ નાસ્તિક માણસને આપણે ભગવાનનું પૂજન કરવાં વિષે જેટલો આસ્તિક બનાવવો હોય તો તેનાં બે પગથિયાં અનુસરવા પડે. પ્રથમ એકે તેઓને ભગવાનમાં માનતા કરવા અને ત્યાર બાદ તેઓને મંદિર તરફ વાળવા. આમ વચ્ચેનું પગથિયું તેઓને ભગવાનમાં માનતા કરવાને ખૂબજ અગત્યનું છે. તેઓને ભગવાનમાં માનતા કરીએ તો જ તેઓને ભગવાનની પૂજા કરતા કરવામાં સક્ષમતા મળે. જે માણસ ભગવાનમાં માનતો નથી તે કોઈ દિવસ ભગવાનની પૂજા કરવાનો નથી. આથી પ્રથમ પગથિયું તેને ભગવાનમાં માનતો કરવાનું છે.

તેવું જ કંઈક શિક્ષણની બાબતમાં છે. આ લોકો હજુ પણ શિક્ષણની બાબતમાં અશ્રદ્ધવાળુ છે. માનતા જ નથી અને આપણી સંસ્કાર વિલામંદિરો-શાળાઓ ઠેર ઠેર ઉભી કરે છે. જેમ નાસ્તિક માણસો આગળ મંદિરો ઉભા કરી દેવાથી કોઈ કાયદો થતો નથી તેવી જ રીતે આવી યોજનાઓનો જ્યાં સુધી પેલું પહેલું પગથિયું - તેઓને શિક્ષણમાં માનતા કરવાનું આપણે અનુસરીએ નહીં ત્યાં સુધી કોઈ લાભ થવાનાં નથી. આમ આપણી યોજનાઓમાં આપણે એક પગથિયું ચૂકી રહ્યા છીએ તેવું લાગી રહ્યું છે. આ બાબતે ખૂબજ ધ્યાન આપવાની જરૂર છે. ગ્રામ સેવકને પેત્રીવાડીના વિષયને પ્રાધાન્ય આપે છે. તેમને લોકોને ધરે ધરે કરીને શિક્ષણનું મહત્વ સમજાવવાનાં તથા શિક્ષણમાં માનતા કરવાનાં કામને પ્રાધાન્ય આપવાનું કહેવું જોઈએ.

ગામમાં બાલવાડી, પ્રાઈ શિક્ષણ વર્ગો કે આશ્રમશાળા નથી.

ગામમાં જંગલ સહકારી મહળીની નજીકની મહળીમાં સભ્ય છે. કુલ ગામનાં ૧૨૦ સભ્યો છે. તેઓને રોજ પૂરી પાડવામાં આવે છે. સીઝનમાં ૪૦ ટકા રાહતમાં લાકડાં પણ પૂરા પાડવામાં આવે છે. મહળી લાકડાં તથા કોલસા ભેગા કરે છે. ૬૦ માણસોને રોજ મળે છે. આ મહળીથી ભવિષ્યમાં ૮૦ ટકા લોકો લાભ લઈ

શકશે. મહાનીની સ્થાપના ૧૯૮૦ માં થયેલ હતી.

ગામમાં દૂધ ઉત્પાદક મહાની નથી. વંશપરપરાગત રીતે તે લોકો પશુપાલનનો ધંધો કરે છે. લગભગ બધાજ આદિવાસી કુટુંબોમાં ગાય, બેસ છે. બેક વધારા બેસની તગાવી મળે છે. પરંતુ તદ્દન ઓછા માણસો લાભ લે છે. ગાય દૂધ નહિ પરંતુ વાછરડાં માટે જ પાળવામાં આવે છે. આદિવાસી વિકાસ નિગમ તરફથી મળતી મદદ વિશે લોકો અજાણ છે. ગાડા માટે લોકો ઉત્સાહી છે.

ગામમાં સબ પોષ્ટઓફિસ છે. ૧૨૯૪ ની વસ્તીમાં ૬૪૧ પુરુષ અને ૬૫૩ સ્ત્રીઓ છે. ૧૨૯૪ પૈકી ૧૨૩૧ આદિવાસીઓ અને ૬૩ ખિન આદિવાસીઓ, ગામમાં કુલ ૨૮૮ ઘરો છે. તેમાં ૫૩ પર ખિન આદિવાસીનાં છે. વધારેમાં વધારે ઘરો વારણીનાં છે. ત્યાં બાંદ ઢોળિયા તથા કુણબીનાં છે.

ગામમાં ૧૨૭૩૧ એકર જમીન પડતર છે. ૮૫.૩૪ એકર જમ ગાયર અને ધાસની તેમજ ૭૫૩૩૪ એકર ખેડવા લાયક છે. ૩૫૩.૩ એકર જમીનમાં બે પાક લેવાય છે. મુખ્ય પાક ડાંગર, નાગલી, કો અડદ વિગેરેનો છે. ગામમાં કુલ ૧૧૫ ખાતેદારો છે. જેની કુલ જમી ૮૧૫.૩૮ એકર છે. સહકારી મહાનીનાં કુલ ખાતેદારોમાંથી ૭૮ આદિવાસી સભાસદ છે. ૬૪ આદિવાસી કુટુંબો મહાનીમાંથી લેન મેળવે છે. ગામમાં મહાનીનું બાકી લહેણું છે. તે આ વર્ષની સરખાતમાં ૩૫૭૪૨/- હતું ગયા વર્ષ દરમિયાં ૧૯૭૫૦/-નું ધિરાણ કરેલ છે. વર્ષ દરમિયાં ૩૧.૯૮૮૪/- ની ફેર ચૂકવણી કરેલ છે અને વર્ષનાં અંતમાં બાકી લહેણું ૪૮૬૬/- રૂા. છે. મુદત વીતી બાકી સભાસદ સંખ્યા ૧૦૦ ટકા છે અને રૂા. ૧૫૯૯૨ લાંબા સમયનું બાકી લહેણું છે

XXXXXXXXXXXX
XXXXXXXXXXXX
XXXXXXXXXX
XXXXXX
XXX
X

141933

[Faint, illegible text, possibly bleed-through from the reverse side of the page]



ગુજરાત વિદ્યાપીઠ : અમદાવાદ-૩૮૦૦૧૪

કાર્યગોષ્ઠી માટેનું "પૂર્વવર્તી સાહિત્ય"

-૦-૦-૦-૦-૦-૦-૦-૦-૦-૦-૦-૦-૦-૦-૦-

પંચમહાલ જિલ્લાના વિકાસ કાર્યક્રમો વિચારવા માટે એક દિવસનો પરિસંવાદ, આદિવાસી સંશોધન અને તાલીમ કેન્દ્ર, ગુજરાત વિદ્યાપીઠ, તરફથી તા. ૪ થી ઓગષ્ટ ૧૯૭૯ના રોજ, કેન્દ્રના સભાપતિમાં, ગુજરાત વિદ્યાપીઠના કુલનાયક શ્રી ડાહ્યાભાઈ નાયકના અધ્યક્ષપદે - યોજવામાં આવ્યો હતો.

પરિસંવાદનો પ્રારંભિક બેઠકમાં, પંચમહાલ જિલ્લાના આદિવાસી વિકાસ કાર્યની સાથે સંકળાયેલી વિવિધ સંશોધન સંસ્થાઓ, કલ્યાણ કાર્ય કરનારી સંસ્થાઓ, અને આદિવાસી વિકાસ કાર્યની સાથે સંકળાયેલા સરકારના વિવિધ ખાતાઓના પ્રતિનિધિઓને કેન્દ્રના નિયામક ડૉ.ટી.બી. નાયકે આવકાર આપીને આ પરિસંવાદનો હેતુ સમજાવતા જણાવ્યું હતું કે આ પરિસંવાદ ચાર કામો માટે યોજવામાં આવ્યો છે.

- (૧) પંચમહાલ જિલ્લા માટે થયેલ વિકાસલક્ષી અને અન્ય સંશોધનની સમીક્ષા કરવી.
- (૨) સરકારશ્રીની દૃષ્ટિએ જિલ્લા માટે જે આવશ્યકતાઓ જણાઈ આવે છે તેની ચર્ચા કરવી.
- (૩) ક્રમિક (૧) અને (૨) ઉપરથી જે તારણો નીકળે તેને નજરમાં રાખી પંચમહાલ જિલ્લાના આર્થિક, સામાજિક અને શૈક્ષણિક વિકાસ માટે ભલામણો કરવી.
- (૪) આવા વિકાસ કાર્યક્રમ બંધ લાવવા માટે જરૂરી પ્રવૃત્તિ વિષે ચર્ચા કરવી.

આ પરિસંવાદનો હેતુ દર્શાવ્યા પછી તેમણે આ સંદર્ભમાં કેન્દ્ર તરફથી પરિસંવાદ માટે તૈયાર થયેલી નોંધોનો નિર્દેશ કરીને પરિસંવાદની સમગ્ર રૂપરેખા આપી હતી.

પરિસંવાદનું ઉદઘાટન કરતાં, વિદ્યાપીઠના મેનેજિંગ ટ્રસ્ટી અને સંસદસભ્ય - શ્રી રામલાલ પંરોખે, આ પ્રકારના પરિસંવાદનો પ્રક્રિયાને આવકારતાં જણાવ્યું હતું કે અહીં આદિવાસી ક્ષેત્રમાં પડેલા સામાજિક કાર્યકરો, આદિવાસી વિષે સંશોધન કરતી સંસ્થાઓના સંશોધકો અને આદિવાસી વિકાસની નીતિનો સરકારી રાહે અમલ કરનારા વિવિધ ખાતાના અધિકારીશ્રીઓ : એમ ત્રણ પ્રકારના પ્રતિનિધિઓ ભેગા મળીને એક આદિવાસી વિસ્તારના વિકાસ અંગે વિચારે છે. તે સાચી દિશામાંનું પગલું છે. તેમણે સૂચવ્યું હતું કે એકાદ સારા કાર્યજૂથે, એકાદ વર્ષ માટે સઘન પાયા પર કામ કરીને આદિવાસી પરિપ્રેક્ષ્ય યોજના (Tribal perspective plan) ઘડવી જોઈએ. ગામડા, તાલુકા અને જિલ્લો ત્રણ સ્તર પર (Micro level) આયોજન થવું જોઈએ. અને સૂચિત કાર્યજૂથ પંચમહાલ જિલ્લાના સંશોધનની સંમિલિત સૂચિ જોડે એવું સૂચન તેમણે કર્યું હતું. શ્રી કે.ટી. શાહે સમગ્ર દેશના આયોજન માટે જેવા ૧૦-૧૧ અધિકૃત ગ્રંથો દેશને આપ્યા તેવો સ્થાનિક સ્તર પર વાસ્તવિક પાયા પર આધારિત અનુભવસિદ્ધ આયોજન ગ્રંથો આપવાની ક્ષમતા આવા કાર્યજૂથે કેળવણી જોઈએ. આયોજનમાં માનવીય, નાણાકીય અને સંસ્થાકીય સંમિલિત ધર્મો જોઈએ. અને તેનું લક્ષ સાધનો બંધવા પર નહીં પણ સાધનો ઉભા કરવા પર વિશેષ ઠોવું જોઈએ. સ્થાનિક ટેકનોલોજીનો વિશેષ ઉપયોગ થવો જોઈએ, અને માનવસંસ્થાની વિપુલતાને કેન્દ્રમાં રાખીને તે થવું જોઈએ. આદિવાસી સંશોધન પણ આયોજન અને કલ્યાણ માટે જ ઠોવું જોઈએ, અને તે સુગ્રાહ્ય અને પ્રસ્તુત ઠોવું જોઈએ.

ત્યારબાદ ગુજરાત રાજ્યના આદિવાસી વિકાસ વિભાગના સચિવ અને કમિશ્નર શ્રી પ્રેમશંકર ભટ્ટે તેમના પ્રવચનમાં આ પરિસંવાદની પાશ્ચાત્યલૃષ્ટિકા સ્પષ્ટ કરતાં જણાવ્યું હતું કે અમને ઘણા વખતથી એમ થયા કરતું કે આદિવાસી વિસ્તાર અંગે જુદા જુદા ક્ષેત્રોમાં જે કઈ સંશોધન થયાં છે તે આદિવાસી પેટા યોજનામાં કઈ રીતે કેટલે અંશે ઉપયોગી થઈ શકે એમ છે તે અંગે સંબંધિત સૌની સાથે, તેના બધાં પાસાને લક્ષ્યમાં રાખીને ચર્ચા થાય અને તેમથી પણ કંઈક દિક્ષા-સૂચન સંપિડે એ અશાયથી કેન્દ્રને આવા પરિસંવાદનું આયોજન કરવાનું મેં સૂચવ્યું અને તે રીતે કેન્દ્રે આ પરિસંવાદનું આયોજન કર્યું તે સંતોષનો વાત છે. આયોજનમાં હંમેશાં સ્થાનિક પરિસ્થિતિલક્ષમાં રાખવી જોઈએ.

- (૧) આદિવાસી મજૂરો, અન્ય મજૂરોની તુલનામાં સસ્તા પડતા હોવાથી તેમને મજૂર તરીકે ખાસ કરીને ખેડા જિલ્લામાં લાવવામાં આવે છે, નહિ કે તેમના પ્રત્યેના કોઈ ખાસ પ્રેમને કારણે અહીં પણ તેમને પૂરતી મજૂરી નથી અપાતી અને એ રીતે તેમનું શોષણ થાય છે.
- (૨) ખેડા જિલ્લામાં પંચમહાલના આ મજૂરો આવતાં ત્યાંના પછાતવર્ગી તથા હરિજનો વર્ગોને મળતી મજૂરી ઘટી છે અને ખેડાનાં સ્થાનિક મજૂરોને પોતાના પર તરાપ મરાઈ હોય તેવું લાગે છે.
- (૩) વિસ્તરણનાકામ પર સ્થળાંતરની વિપરોત અસર થાય છે. વસુલાત મળતી નથી, કુટુંબ કલ્યાણ કાર્યક્રમ જોખમાય છે, કેટલીક વખત અછત કામમાં મજૂરો ન મળે તેવીસ્થિતિ પણ પેદા થાય છે. તથા સ્થળાંતરને લીધે તેઓ ખેતી પર પૂરતું ધ્યાન આપી શકતા નથી.

ડૉ. આયંગરે ચર્ચામાં ભાગ લેતાં પોતાના અનુભવના આધારે જણાવ્યું કે "આદિવાસી પ્રજા પ્રગતિશીલ નથી" એમ કહ્યું તો તે મૂળમાંથી જ કંઈક ખોટું છે. પ્રગતિનો વ્યાખ્યા કોણ કરે છે? આપણે આપણા ધોરણે કાંઈકે તોળીને અમુક વસ્તુને પ્રગતિ કે વિકાસ ગણીશું તો કદાચ તેને માટે તે સાચી પ્રગતિ નહીં હોય, અને આપણે ગોથું ખાઈ જઈશું.

આદિવાસી બેંક પાસથી નાણાં લેતાં અચકાય છે કેમકે તે જાણે છે કે આમાં કદાચ રાષ્ટ્રી જમીનનો ટૂકડો ખૂસવાઈ ન જાય.

આદિવાસી સદીઓથી જંગલમાં જીવતો આવે છે. પહેલાં તેને લાગતું હતું કે તે વૃક્ષથી જીવે છે. પણ હવે તો તે વૃક્ષ કાપીને જીવી શકે તેમ છે. તેમની જરૂરયાતોને પણ આપણે લક્ષમાં લેવી રહી.

સ્થળાંતરનો નિર્દેશ કરતાં તેમણે જણાવ્યું કે હું આ વાવતને સ્થળાંતર (Labour displacement) તરીકે નિહાળું છું. અને પંચમહાલના મજૂરો વધુ કામકામ હોવાથી તેમની સવિશેષ માત્રા રહે છે.

પંચમહાલમાં આદિવાસી વિસ્તારના ભૌતિક સંધનો જમીનની મર્યાદાને પણ આયોજન કરતી વખતે લક્ષમાં રાખવી જોઈએ. સંસ્કૃતિમાં

સહાય તેમની ગૌરવભરોટ્ટેવ તરીકે ભળી જવી જોઈએ. સરકાર તેમને સહાય કરવા માટે છે પણ ખરી રીતે તેઓ પોત પોતાની જાતને સહાય કરી શકે તેમાં સરકારે મદદ કરવી જોઈએ.

ઈન્ડિયન ઈન્સ્ટીટ્યુટ ઓફ મેનેજમેન્ટના શ્રી પિછોલીઆએ જણાવ્યું કે પ્રગતિ કરવા માટે માણસની આગળ વધવાની ઈચ્છા એ પાયાનું પ્રેરક બળ છે. તેમની પ્રગતિ માટે તેમની જરૂરયાતો વધારવી જોઈએ. જે છૂટીછવાયી વસ્તી છે, તે પણ વિકાસ પ્રવૃત્તિમાં - અવરોધક હોવાથી તેમને એક સમૂહમાં વસાવવા જોઈએ.

બેંક ઓફ ઈન્ડિયાના શ્રી બારોટે ચર્ચામાં ભાગ લેતાં જણાવ્યું કે, આદિવાસીઓ પાસે કેટલીક શક્તિ એવી છે કે જેમાંથી આપણે બોધપાઠ લઈએ તો આપણને પણ લાભ થાય. પણ આપણે જેને પ્રગતિ કહીએ છીએ તેને આદિવાસીઓ પ્રગતિ તરીકે સમજે છે ખરા ?

"પ્રગતિની વાતોને લીધે અમે દેવાદાર બની ગયા છીએ" દૂધાણાં ઢોરનો ઉપયોગ ન થઈ શક્યો, ઢોર રોગમાં મર્યાને અમે બન્યા દેવાદાર આવાં વિદ્યાનો આદિવાસી વિસ્તારમાં અવારનવાર ઘટતાં જોવા મળે છે. તો સૌથી પહેલાં તો આ દેવાદાર થવાની ભાવના દૂર કરવાની રહેશે.

ભીલ સેવા મંડળના શ્રી નરમહભાઈ હઠોલાએ આદિવાસી વિસ્તારમાં રાષ્ટ્રીયકૃત બેંકોનું ધીરાણ નથી હોતું એવા વિદ્યાનના સંદર્ભમાં શ્રી બારોટે જણાવ્યું હતું કે અજી રાષ્ટ્રીયકૃત બેંકોનો અભિગમ ડર્યો છે, અને તેઓ ગાંધીમાં જાય છે. બેંક ઓફ બરોડા એ પોતે કેટલાંક ગામો દત્તક લીધાં હોવાનું પણ તેમણે જણાવ્યું હતું.

કેન્દ્રના પ્રૌરોશિકર પંડ્યાએ ચર્ચામાં ભાગ લેતા જણાવ્યું કે યોજનામાં "આદિવાસી" કેન્દ્રમાં હોવો જોઈએ તે નથી રહેતો. યોજનાઓ કરતી વખતે તેનું સાંસ્કૃતિક સ્તર પણ લક્ષમાં નથી લેવાતું તેમના અભ્યાસ હેઠળના કાર્યોડીઓ આજે ય સરકારની સહાયથી ખેતી માટે મળેલા વળદને" સરકારી વળદ " જ ગણે છે. સ્થિતિ બદલાવી જોઈએ.

પ્રેડબ્રહ્મા પ્રોજેક્ટ એડમિનિસ્ટ્રેટરની ઓફિસના શ્રી પાઠકે જણાવ્યું કે આપણે લોકો ને વધુ પડતા સહાય અર્વાલિવેલ (Subsidy minded) ન કરવા જોઈએ. ભલે થોડો અપવ્યય થતો (May there be a waste) ની નીતિ પણ છોડવી જોઈએ. આઝાદીના ત્રીસ વર્ષ આજે પણ પ્રૌઠ શિક્ષણ વર્ગો કરવા પડે તે શોચનીય છે.

પ્રથમહાલના કલેક્ટર શ્રી એસ.સી. હાલદારે આ પરિસ્વાદમાં ખાસ આપીને પોતાના આ અંગેના વિચારોની રજૂઆત કરતાં હતાં કે, "આપણે આયોજન" જેને માટે બનાવીએ છીએ તે આપણી ભાષા નથી સમજતા અને આપણે આયોજન બનાવનાર તેની ભાષા નથી સમજતા પરિણામે આદિવાસી ઓને જે ભાષામાં જોઈએ તેમાં આયોજન નથી હોતું. તેની ભાષા સંસ્કૃતિ, રીતરિવાજવગેરે વધુ સાચવી ને જે આયોજન થાય તે સાચું ગણાય. ડોક્ટર ઓપરેશન તો જાનનું જોખમ હોય તો જ કરે. સુધારો કરવા જતાં હિતને બદલે ગેરહિત ન થઈ જાય તેનો ખ્યાલ રાખવો જોઈએ. સ્થળાંતર અંગે તેમણે જણાવ્યું કે આપણે સ્થળાંતર પૈસાની લાલચમાં થાય છે. આદિવાસી એ લાલચથી નથી જતા. માત્ર પોટિયું રળવા જ તેમને જવું પડે છે. જંગલનો માણસ વધારે સારો લાગે. આપણે એવી પરિસ્થિતિનું નિર્માણ કરવું જોઈએ. ઝાડની સાથેનો તેનો સંબંધ કપાયો તેમાં આપણે, તે, અને આપણી સૌની જરૂરિયાત જવાબદાર છે. આપણે ત્યાં જંગલ કાપણીની મંડળીઓ ખરી પણ વૃક્ષ વાવણીની મંડળીઓ નથી.

"સુખસરમાં શાહુકારીનું સુખ વેધ્યું, દસ વર્ષમાં તેમનાં બે દ્રણ માળનાં મકાનો થયાં, ને આસપાસની આદિવાસી પ્રજા જ્યાંની ત્યાં રહી" એ તારણોનો નિર્દેશ કરતાં કલેક્ટરશ્રીએ જણાવ્યું કે આમાં દોષતો બીજો કોનો કાઢીએ? આપણે જ સરકારી અમલદારો, તેને માટે જવાબદાર. - આદિવાસી વિસ્તારમાં ભાવનાશાળી માણસો કામ કરતા હોય તો આ ન થયું હોત. પણ અહીં તો મુખ્યત્વે બે પ્રકારના અમલદારો આવે છે. (૧) શિક્ષાના એક ભાગ તરીકે મૂકેલા અને (૨) બીજે ન મળતી હોય તેથી આ વિસ્તારની નોકરીઓમાં અનિચ્છાએ જોડાયેલા. આ બંનેમાંથી કોઈથી આદિવાસી ઓનો ઉદ્ધાર નહોં થાય. તન, મનથી કામ નહોં કરીએ ત્યાં સુધી પરિસ્થિતિ નહોં બદલાય.

સ્થળાંતર, અપવ્યય અને સ્થગિતતાનો ઉલ્લેખ કરતાં તેમણે કહ્યું કે, આપણે આદિવાસીઓમાંથી જ શિક્ષકો વિશાળ પ્રમાણમાં કેમ નથી લેતા ? અત્યારે તો એવું ચાલ્યું છે કે આદિવાસી વિસ્તારના કોટા પર અન્ય વિસ્તારમાંથી શિક્ષકો ભરતી થઈને ભરાઈ જાય અને પછી હળવેકથી બદલી કરાવીને પોતાના (બિનઆદિવાસી) વિસ્તારમાં ચાલ્યા જાય.

બેંકનું ધિરાણ માંગખું અને સ્ટાફીંગ પેટન પણ બદલવાનું તેઓએ સૂચન કર્યું હતું. બેંક સ્ટાફમાં પણ તે ઉંડાણમાંના વિસ્તારમાં અસરકારક રીતે પહોંચે તે માટે આદિવાસીઓમાંથી જ ભરતી કરવાનું સૂચન પણ તેમણે કર્યું હતું.

સરળ આદિવાસીઓને કેટલાક સાદા કાલકાર્યોની આટોધૂટીનો ખ્યાલ નથી હોતો ક્રિમિનલ પ્રોસીડર કોડથી આદિવાસી વિસ્તારોને બાકાત રાખવા જોઈએ. આ તેમની સંસ્કૃતિની પશ્ચાદભૂમિમાં જે તે વિસ્તારમાં તેનું અમલીકરણ થવું જોઈએ. એવું સૂચન પણ તેમણે કર્યું હતું.

ભારત સરકારના અભ્યાસજૂથના સૂચનો રાજ્યની આદિવાસી પેટા યોજનામાં પ્રતિબિંબિત નથી થતાં. અભ્યાસજૂથની ભલામણો ને બરાબર વકાદાર રહીને આયોજન કેમ તૈયાર કરવું તેનો પણ અમલદારોને કેટલીકવાર ખ્યાલ નથી હોતો એવું પણ તેમનું મતવ્ય હતું.

આ ઉપરાંત એમણે નીચેના ઉપયોગી સૂચનો કર્યા હતા.

- (૧) આદિવાસી પેટા યોજનાનો કર્મચારી પંચાયત હસ્તક હોવાથી, પ્રોજેક્ટ એડમિનિસ્ટ્રેટર્સ પરૂતા અસરકારક નથી બની શકતા રોખવદાસ કમિટીની ભલામણ અનુસાર, આદિવાસી પેટા યોજનાનું તંત્ર વધુ જોરદાર બનવું જોઈએ.
- (૨) આદિવાસીઓને લગભગ સંખ્યાબંધ ટ્રેડમાં તાલીમ અપાય છે, પણ તેઓ તાલીમ પછો પણ બેકાર સહ છે. નોકરોની શોધમાં તેઓને જવું ન પડે પણ તેઓ જાતે ધંધો શરૂ કરી શકે તેમ થવું જોઈએ. દાહોદ-ઝાલોદનો આદિવાસી ખેડૂત દાહોદની વર્કશોપમાં પણ નહોં હોય મારો માન્યતા પ્રમાણે તેઓ ત્યાં હોવા જોઈએ.
- (૩) આદિવાસી વિસ્તારમાં (Key Industries Prime mover Industries) ખાલી જોઈએ.
- (૪) આદિવાસી વિસ્તારમાં બિન આદિવાસીનો વેપાર બંધ કરાવવો જોઈએ. બિન આદિવાસીઓ શોષણ કરે છે. સબખાનના પૈસા તેમની પાસે જ જાય છે. ધીમે ધીમે મહારાષ્ટ્રની જેમ ખાનગી વેપારની જગ્યાએ સહકારી પાયા પરનો વેપાર ગોઠવવો જોઈએ. તેમની જીવન જરૂરયાતની બધીજ યોજવસ્તુઓ કિફાયત ભાવે, અને પરંપરાગત ધિરાણ વ્યવસ્થામાં મળે છે તે જ રીતે મળવી જોઈએ.
- (૫) આદિવાસી ઉત્પાદન કરે તેનું બજાર પણ સરખું ગોઠવવું જોઈએ અને લાભ મધ્યસ્થીના હાથમાં નહોં. પણ ખરા ઉત્પાદકની પાસે આવે તેવું થવું જોઈએ.
- (૬) તબીબી સવલતો, આદિવાસીને ફાવે તેવી રીતે આપવી જોઈએ. ભગતનો પણ તેમાં કદાચ ઉપયોગ થઈ શકે. દેશી દવાનો વપરાશ ત્યાં વધે એ ઈચ્છનીય છે.
- (૭) અધરા શબ્દો અને પરાયી ભાષાના મોહજાળમાંથી નીકળવું જોઈએ (Infrastru-cture.) જેવા શબ્દો ન અમલ કરનાર સમજે કે આદિવાસી. વાત કરતાં કામ હાથ પર લઈએ.
- (૮) તેમના સામાજિક માળખામાં આપણે હાથ બહુ ન નાખીએ તો સારું તેની ભાષા ન ભૂલાય એ ધણી સારી મૂડી છે. તેનો જોશોધાર પણ જરૂરી ભીલ સેવા મંડળ અને આ કેન્દ્ર આ દિશામાં ઘણું કરી શકે.
- (૯) પ્રૌઢ શિક્ષણ સાચા અર્થમાં અપાય તો તે અનેક રીતે ઉપયોગી નીવડી શકે.
- (૧૦) વાતાં મણ કરતાં અમલનો અધોળ વધારે ઉત્તમ.

પ્રમુખશ્રીના પ્રવચન પહેલાં પંચમહાલના પ્રોજેક્ટ એડમિનિસ્ટ્રેટર શ્રી શંભુને પોતાના વિચારો વ્યક્ત કરવાની વિનંતી કરવામાં આવી.

સ્થળાંતરનો નિર્દેશ કરતાં તેમણે જણાવ્યું કે તે એંગે વે મંતવ્યો જોવા મળે છે.

(૧) સ્થળાંતર ન થવું જોઈએ.

(૨) સ્થળાંતર થાય તો વાંધો નથી.

મને એમ લાગે છે કે કાયમી સ્થળાંતર થાય તેનો વાંધો નથી, પણ મોસમી વધારે નકામું અને અનેક રીતે અગવડભર્યું છે. કુલ કુટુંબોમાંથી કેટલાક વિસ્તારોમાં ૩૦ થી ૫૦ ટકા સ્થળાંતર થાય છે, અને તેમાંથી ૪૦ ટકા શહેરી વિસ્તારમાં થતું હોવાનો પોતાનો અંદાજ હોવાનું તેમણે જણાવ્યું હતું. આ હકીકતની પશ્ચાદભૂમિકામાં તેમને માટેની યોજના ઘડવી જોઈએ.

વિકાસ કેન્દ્રનો નિર્દેશ કરતાં તેમણે જણાવ્યું કે તેના કરતાં પણ અર્થતરના વિકાસની પહેલી આવશ્યકતા છે. અહેવાલોમાં વ્યક્તિનો ઉલ્લેખ નથી, પણ હકીકતે વ્યક્તિ તો વિકાસના કેન્દ્રસ્થાને હોવો જ જોઈએ. તેનો ખ્યાલ રાખવો જોઈએ. અને આસપાસના વાતાવરણમાં જે જમીન છે તેનો ગુરુત્તમ ઉપયોગ થવો જોઈએ, તે નથી થતો એટલે તેના તરફ પણ ભાર મૂકવો જોઈએ. તે જ રીતે ગુરુત્તમ ઉત્પાદન અને પાણીના ઉપયોગને લક્ષમાં રાખીને આયોજન થવું જોઈએ.

ઉપરથી યોજના ઘડાય તો તે મહદંશે લક્ષ્યાંક કેન્દ્રિત હોવાનો અને તેનો અક્ષરશઃ અમલ અધરો છે એવું તેમનું મંતવ્ય હતું. પશુચારો અને પશુપાલન બંને કાર્યક્રમોને સુગ્રાહ્ય રીતે વિકસાવવાની તેમણે ભલામણ કરી હતી. સહકારી મંડળીઓની રચના ત્યાંની સ્થાનિક પરિસ્થિતિને લક્ષમાં રાખીને થવી જોઈએ એવું પણ તેમનું મંતવ્ય હતું. સરકારી કાર્યક્રમનો પ્રચાર બહુ અસરકારક નથી હોતો. તેના વિશાળ પ્રચાર માટે કાર્ષિક કાયમી વ્યવસ્થા થાય એ ઈચ્છનીય હોવાનું પણ શ્રી શંભુએ જણાવ્યું હતું.

પરિસંવાદનું સમારોપણ કરતાં પ્રમુખ સ્થાનેથી ગુજરાત વિધીપીઠના કુલનાયક શ્રી ડાહ્યાભાઈ નાયકે એકદંર ખુલા દિલે ચર્ચા કરવા બદલ પ્રતિનિધિઓને અભિનંદન આપ્યા બાદ જણાવ્યું કે આદિ-વાસીઓને સમજ્યા વિના જેટલાં આયોજન કરીએ તે નિરર્થક જવાનાં. તેમને મધ્યવિદ્યુંમાં રાખીને તેમનું માનસ, તેમનાં દુઃખદર્દ, તેમની સમાજ વ્યવસ્થા અને તેમની આકાંક્ષા સમજીને આયોજન કરવું જોઈએ. તેને જોઈએ છે. એન કયા કયા ગામમાં શું થવું જોઈએ જ એ એંગેનાં એનાં મંતવ્યો પણ બહુ મહત્વનાં છે.

સમીક્ષા હેઠળના અભ્યાસનો નિર્દેશ કરતાં તેમણે જણાવ્યું કે તેમાં વસ્તી વધારો અને જમીન એ બેનેના પ્રમાણનો વિચાર નથી થયો.

ખેડામાં બારમાસી પાણી હોવા છતાં પણ પંચમહાલ કરતાં જમીનનું પ્રમાણ ઓછું નથી દાહોદમાં જે જમીન સિંચાઈ હેઠળ બતાવવામાં આવી છે તે કયા સાધનથી કરી? ત્યાં સ્થાનિક રીતે જઈને તો ખબર પડે કે ખરેખર કેટલી જમીન વાસ્તવિક રીતે સિંચાઈ હેઠળ આવોશકે? આ યોજના જેમને માટે છે તેમને લક્ષમાં રાખીને, તેમજ સંબંધિત કાર્યકરો તથા વહીવટકર્તાઓ સાથે વચલાઈને આયોજન કરવામાં નથી. આવું તેમાંથી આ મુકેલી ઉભી થઈ છે. ગમે તેટલા પ્રયાત્નો છતાં પણ ૭ ગણી સિંચાઈ વધી નહોં શકે.

જંગલ કાગળ પર બતાવવું કે બનાવવું ખૂબ સહેલું પણ ત્યાં ઉભું કરવું અતિશય અઘરું વળી બળતણની પાયાની જરૂરયાત નહીં. સંતોષાય ત્યાં સુધી જંગલ ઉછેરવું ખૂબ અઘરું. જંગલ સાચવવા હશે તો આપણે વૈકલ્પિક જીવનનિર્વાહનું સાધન આપવું જોઈએ. અત્યારે તો તેઓ ઝાડોના મૂળિયા ખોદીને પણ લાવે છે.

જમીનનું ધોવાણ ખૂબ છે. ઝાલોદના પૂર્વ ગાળામાં દસ માઈલ સુધી કેવળ પથરા દેખાય છે. (Water shade management) બરાબર થાય તે જરૂરી છે. અત્યારે તેની ગતિ ધીમી ધીમી છે. જીવન પદ્ધતિ બદલવો ઘણો અઘરો છે. એકી સાથે વસાવવાના અમારા પ્રયત્નો નિષ્ફળ ગયા છે. શોષણ એકલા શાહુકારો ધ્વારા નથી હોતું. કેટલીક વાર કાર્યકર્તાઓ ધ્વારા પણ હોય છે. અમે અમારા અહેવાલમાં જે ઉપાયો લે દાયકા પહેલાં સૂચવ્યા તે આજે પણ એટલા જ પ્રસ્તુત છે. જે જમીન વિન આદિવાસી પાસે ગઈ હોય અથવા મોટા આદિવાસી પાસે ગઈ હોય તે તેમને પાછી વળતર વિના જ મળવી જ જોઈએ. મહારાષ્ટ્ર સરકારે જે કાયદો બનાવ્યો છે તેવો જ કાયદો અહીં પણ બનાવવો જોઈએ. "ખેડે તેની જમીન" ના સૂત્ર હેઠળ સાંચા ખેડનારને જમીન જોઈએ. શોષણ અટકાવવા માટે તો સરકારે શક્ય હોય તે બધું જ કરવું જોઈએ. આદિવાસી વિસ્તારોમાં સરકારી-સંકારી દુકાનોમાં બધી જ ચીજવસ્તુઓ મળે તેમ કરવું જોઈએ. તેની વ્યવસ્થા માટે સરકારે સારો એવો મદદ આપવી જોઈએ. અત્યારે તો એટલા વિપુલ પ્રમાણમાં પૈસા ખર્ચાયા છે, છતાં આદિવાસી જ્યાંના ત્યાં રહે છે.

મોટા ઉદ્યોગ આવે તો આદિવાસીઓનો ઉદ્ધાર થઈ જાય એવો માન્યતા ઓટી છે. વિહાર એનો દાખલો છે. વિહારમાં સંખ્યાબંધ મોટા ઉદ્યોગો આદિવાસી વિસ્તારમાં હોવા છતાં આદિવાસીઓ તો ત્યાંના છે. એમને તો લાભ કરતાં અનેક રસે ગેલામ જ વધારે થયા છે. ઉદ્યોગોમાં તેમનું વલણ પ્રારબવાની જરૂર છે. મરઘાં ઉછેર અને પશુપાલન તરફ તેમનું સહજ વલણ છે. મરઘાં ઉછેર માટે તેમને વ્યવસ્થા તથા સાધનો આપો. એ એમની આવકમાં સારો એવો વધારો કરશે. અને તેઓ એમને રસ પણ સારો એવો પડશે.

સ્થળાંતરનો નિર્દેશ કરતાં પ્રમુખશ્રીએ જણાવ્યું કે સ્થળાંતરને તદ્દન અટકાવવું આવશ્યક પણ નથી અને શક્ય પણ નથી. સ્થળાંતર માટે હવે તેઓ કેટલોક અંશે ટેવાઈ ગયા છે. પણ સ્થળાંતરમાં તેમને જે રીતે અમાનવીય પરિસ્થિતિમાં જીવવું પડે છે તે જોઈને અખિમાં આસું આવે છે. આવી પરિસ્થિતિ બદલાવી જોઈએ.

સંકલિત આદિવાસી પેટા યોજનાના વિસ્તારને, જિલ્લા પંચાયતના હકુમતની બહાર મુકવા રાજ્યની પંચાયત કમિટીમાં મેં અને શ્રી રામજીભાઈ ચૌધરીએ જે ભલામણ કરી છે તે સ્વીકારવી જોઈએ. જિલ્લા પંચાયતને ભાગ્યે જ આદિવાસી વિકાસમાં રસ હોય છે. એટલે એ ભલામણ જો સરકાર દ્વારા સ્વીકારશે તો આદિવાસી વિકાસમાં કેટલાક નોંધપાત્ર પરિવર્તન આવશે.

આ કાર્યજૂથે ચર્ચામાંથી નીચેનાં કેટલાંક મહત્વપૂર્ણ મુદ્દાઓ તરો આવે છે :

- (૧) આદિવાસીના વિસ્તાર કે તેમના ક્ષેત્રીય વિકાસની યોજનાઓ બનાવતી વખતે/કાર્યાન્વિત કરતી વખતે આદિવાસી વ્યક્તિને કેન્દ્રમાં રાખવો જોઈએ અને એના સમાજને, એની અર્થવ્યવસ્થાને એના દુઃખદર્દને એની આશા આકાંક્ષાઓને સમજ્યા વિના યોજના ઘડી ન જોઈએ.
- (૨) આદિવાસી વિકાસની કે આદિવાસી ક્ષેત્રના વિકાસની યોજના કરતાં પહેલા એના આયોજકોને આદિવાસી સંસ્કૃતિ અને આર્થિક વ્યવસ્થા પ્રત્યે ઉન્મુખ કરવા જ જોઈએ. આવી ઉન્મુખીકરણનો કાર્યક્રમ ગુજરાત વિદ્યાપીઠના આદિવાસી સંશોધન અને તાલીમ કેન્દ્રમાં યોજી શકાય.
- (૩) ગુજરાતના આદિવાસીઓના વિકાસ માટે એક લાંબા ગાળાની, સતત પરિપ્રેક્ષવાળી યોજના હોવી જોઈએ. આ ગાળો ૨૦વર્ષનો હોઈ શકે. આવી પરિપ્રેક્ષ્ય યોજના માટે એક કાર્યજૂથે ત્રણ વર્ષ માટે કામ કરવું જોઈએ. આવી પહેલ આદિવાસી સંશોધન અને તાલીમ કેન્દ્ર ગુજરાત વિદ્યાપીઠ કરવે શકે.
- (૪) પંચમહાલની આદિવાસી વિકાસ યોજનામાં જમીન સુધારણા અને ઘણો મોટો ફાળો હશે. એના પર પૂરતું ધ્યાન આપવું જોઈએ.
- (૫) પંચમહાલની ખેતીને માટે પાણી પુરું પાડવા ભગીરથ પ્રયત્ન કરવો જોઈએ. એક ઉદવહન સિંચાઈ નિગમ બનાવી જેટલાં પણ પાણીનાં સાધનો છે તેમાંથી પાણી ઉંચકી આદિવાસી

વિચારો
નકામું અને
ર થાય છે.
હવું. આ
પહેલી
સ્થાને
તેનો
જ રીતે
અમલ
ક સાવવાની
રાખીને
હોતો.
જણાવ્યું
યાલાઈ
આદિ-
ને
કરવું
શ બહુ
જમીન
કુ
આ
કરશે

- ખેતરોમાં લઈ જવાની વ્યવસ્થા કરવી જોઈએ. નિગમ હશે તો જ કામ જલદી થશે.
- (૬) પર્યામહાલમાં વન વિકાસને પણ યુધ્ધસ્ત્ર પર લેવો જોઈએ એને માટે આદિવાસીને આજિવીકાની વૈકલ્પિક વ્યવસ્થા કરી આપવી પડશે.
- (૭) શોષણ અટકાવવું હોય તો આદિવાસી વિસ્તારમાં બિન આદિવાસી દુકાનદાર/શાહુકારને વગર લાયસન્સથી કામ ન કરવા દેવા જોઈએ.
- (૮) આદિવાસીઓની જમીન છેલ્લાં પંદર વર્ષથી બિન આદિવાસીઓ / મોટા આદિવાસીઓની પાસે ચાલી ગઈ છે તે કાયદાથી પાછી અપાવવાની વ્યવસ્થા થવી જોઈએ.
- (૯) વિકાસ કેન્દ્રોની યોજના કરતાં પહેલાં અત્યાંતરિક પ્રદેશનો વિકાસ કરવો જ પડશે. વિકાસ કેન્દ્ર એમની અવિકસિત દશામાં શોષણકેન્દ્ર બની જવાની પૂરી શક્યતા છે.
- (૧૦) એમને મર્યા ઉછેર, પશુપાલન જેવા સહાયક વ્યવસાય તરફ પ્રાણવાની જરૂર છે.
- (૧૧) સંકલિત આદિવાસી પેટા યોજનાના સમગ્ર વિસ્તારને જિલ્લા પર્યાયતનો હકુમતથી બહાર મૂકવો જોઈએ.

%-૦%

-ઉચ.તિ.

૨૧-૧૨ જાન્યુઆરી, ૧૯૯૨

ગુજરાત વિધાપીઠ


પુરુષોત્તમ ત્રિહમદાસ ફાલોશીપ

ગ્રંથ પ્રાધિકાર : પ્રતિવેદન

ગુજરાત વિધાપીઠ

અમદાવાદ

૧૯૭૯



ધરમપુરની ભૂગોળ :

વિકાસની ધાર જ્યાં ખૂબ બુઢી અને ગતિ જ્યાં અતિ મદ્દ થઈ જાય છે એવાં ગુજરાતનાં ઘણાં ક્ષેત્રોમાં ધરમપુર તાલુકાની પણ ગણના થઈ શકે. વસતી તાલુકાની પૂર્વ સીમા પર, મહારાષ્ટ્ર રાજ્યને અડીને આ તાલુકો આવેલો છે. આર્થિક રીતે ખૂબ પછાત આ પ્રદેશ આદિવાસી બહુલ છે. એમાં ૨૩૭ ગામો આવેલાં છે.

ભૌગોલિક રીતે તાલુકો બે કુદરતી ભાગો માં વહેંચાયેલો છે. એકને તળાટ અથવા નીચો પ્રદેશ અને બીજાને ડુંગર અથવા ઉંચી જમીનવાળો પ્રદેશ કહેવાય છે. તળાટમાં ૪૧ ગામો છે, અને એનું ક્ષેત્રફળ ૭૦૮૩૩ એકર છે. અહીંના મુખ્ય રહેવાસી ધોડિયા છે. જમની વસ્તી કુલ વસ્તીના લગભગ ૨૦% જેટલી છે. જમીન ઘોડી ગોરાકુ છે અને એમાં ભાત, ડોદરા અને નાગલી થાય છે. (જુઓ પરિશિષ્ટ- ૨ નકશો)

પૂર્વમાં જમીન ખૂબ પહાડી છે. એનો દળાવ જ એની અપભ્રંજાઉ બતાવી આપે છે. એમાંથી નદીનાળાં અને ઝરણાં વહી જાય છે. પહાડના ઢોળાવ ઉપર કયાંક જંગલ છે પણ એ ય અનિયંત્રિત રીતે કાપવાથી ખૂબ ઓછું થઈ રહ્યું છે. આ પહાડી જંગલો પ્રદેશમાં ડોંડણા અને વારલી રહે છે. જ્યાં કુલ વસ્તીના લગભગ ૭૦% છે.

તાલુકો સહ્યાદ્રિ પર્વતમાળાની પહાડશ્રેણીઓથી પૂર્વમાં આવૃત છે. એમાં ધઈને ઓરંગા, માન, ટાન, ડોલક અને દમણગંગા નદીઓ વહે છે. વરસાદ ૯૦" થી ૧૧૦" સુધી થાય છે. ઇલાં કેટલાંક વર્ષોથી વરસાદ ઓછો થતો જાય છે.

વસ્તી :

તાલુકાની કુલ વસ્તી ૧૯૭૧ની જનગણના અનુસાર ૧,૯૩,૭૧૧ છે. એમાં ૯૨.૫ % અનુસૂચિત જનજાતિ (હવે પછી આદિવાસી), ૦.૬ % અનુસૂચિત જાતિ અને ૭.૦ % અન્ય હિન્દુ જાતિઓ તથા બીજા છે. આમ આ તાલુકામાં મુખ્ય વસ્તી આદિવાસીઓની જ છે.

આ આદિવાસી વસ્તી નીચે પ્રમાણે અલગ અલગ જાતિઓ માં વહેંચાયેલો છે.

જાતિ	તાલુકાની કુલ આદિવાસી વસ્તીમાં ટકા
વારસી	૩૮
કોંડાકોણા	૩૨
ધો ડિયા	૨૦
નાપડા	૩
કોળી, કોલયા	૫
બીજા આદિવાસી	૨

જમીન ધારકતા :

તાલુકામાં જમીન ધારકતાના આંકડા નીચે પ્રમાણે છે : તાલુકાનો ૪૩ % ભાગ જંગલ વિસ્તાર છે.

કો ઠામાં બતાવ્યા

વિવરણ	તળાટ (એકરમાં)	ડુંગર	કુલ
જંગલ	૭૬૮૪	૧૬૭૨૧૭	૧૭૪૯૦૧
ખેડી શકાય એવી પડતર	૨૦૨૩	૨૭૬૩૬	૨૯૬૫૯
ખેડી ન શકાય એવી	૬૮૭૪	૫૧૮૬૪	૫૮૭૩૮
ખેડાણમાં આવતી	૫૪૨૫૨	૮૬૩૬૨	૧૪૦૬૧૪

ગરીબીનો પ્રદેશ છે :

જમીન ખૂબ જ અણઉપજાઉ છે. જંગલો માધી પણ ત્યાંના નિવાસીઓને આજીવિકા સાધક ખાસ કાંઈ મળતું નથી. પરિણામે એમની ગરીબી ખૂબ જ છે. આ તાલુકામાં ગરીબીનું જે સ્તર છે તે નીચે આપેલા કોઠા પરથી જણાઈ આવશે. ઊલ્લો સંભ જોવા જેવો છે. એમને વરસમાં કંટલા દિવસ ભૂખ્યા રહેવું પડે છે એ એમાંથી દેખાઈ આવે છે.

જમીન ધારકતા (અકરમાં)	કુલ		ગરીબીની રખા નીચે		ભૂમિ મરતા		કેટલા દિવસ ભૂખા રહે છે.
	કુટુંબો	વ્યક્તિ	કુટુંબો	વ્યક્તિ	કુટુંબો	વ્યક્તિ	
જમીન વિહોળા	૮	૩૭	૮	૩૭	૭	૨૫	૩૧
૧.૦ સુધી	૧૮	૧૦૪	૧૮	૧૦૪	૧૬	૭૦	૨૪
૧.૧ થી ૨.૫	૨૬	૧૩૯	૨૬	૧૨૮	૨૧	૮૩	૧૭
૨.૫ થી ૫.૦	૩૩	૨૦૦	૨૪	૧૭૬	૧૭	૮૧	૨૦
૫.૦ થી ૧૦.૦	૧૬	૧૨૦	૧૧	૮૮	૬૬	૨૩	૧૩
૧૦ થી ઉપર	૫	૨૯	-	-	-	-	-
કુલ	૧૦૬	૬૨૯	૮૭	૫૩૩	૬૭	૨૮૨	૨૧

કેળવણી પણ ખૂબ ઓછી :

કેળવણીની સાંખ્યાત્મકતા અને ગુણાત્મકતા પણ એવી જ દયનીય છે. તાલુકામ

કેટલી નિશાળો છે અને તેમાં કેટલા બાળકો ભણે છે તે નીચેના કોષ્ટકમાં બતાવ્યું છે :

વર્ષ	શાળા (સંખ્યા)	વિદ્યાર્થી (સંખ્યા)
૧૯૭૧	૨૨૫	૧૭૩૨૧
૧૯૭૨	૨૩૦	૧૮૦૫૦
૧૯૭૩	૨૩૫	૧૯૯૦૯
૧૯૭૪	૨૪૭	૨૨૪૫૦
૧૯૭૫	૩૪૦	૨૦૬૩૭

આમાં સગણ ૧/૩ બાલિકાઓ છે. વિદ્યાર્થીઓ નો ઘણો મોટો ભાગ
ગ્રાહિવાસી બાળકો નો જ છે.

આ વિદ્યાર્થીઓમાંના ઘણા ઓછા ત્રીજા ધોરણથી ઉપર જાય છે. પહેલાથી
બીજા ધોરણમાં જતાં જતાં ૨૦ થી ૨૫ % શાળા છોડી દે છે, બીજાથી ત્રીજામાં
જતાં જતાં બીજા ૪૫ % શાળા ત્યજી જાય છે, ત્રીજાથી ચોથામાં ૫૦ % અને
ચોથાથી પાંચમાંમાં જતાં જતાં બાકીના ૫૦ % શાળા છોડી દે છે.

(૪)

આદિવાસી જાતિઓ પ્રમાણે ડબલગીનો દર ખૂબ જ ઓછો છે. નીચેનો ડોઠો એ સ્પષ્ટ કરશે :

આદિવાસી જાતિ	સાક્ષરતાના ટકા
વારલી	૩.૪
ડોંકલા	૭.૮
ધોંડિયા	૨૬.૨
ડોળી	૨.૨
નાયડા	૮.૬
બીજા	૧૮.૭

ગરીબીનાં કારણો :

ડબલગી પણ ઓછી બેનું કારણ કદાચ ગરીબી જ છે. ગરીબીનાં કારણો ડેટલાંક સંશોધકો નો મતે નીચે મુજબ છે.

(૧) કુટુંબો પાસે આર્થિક સાધનોની ઘણી કમી છે. જમીન ભડખાલડ અને અધિકારિત: ખડકાળ છે, પાણી ઊંડાં છે, ભૂમિ ક્ષરણ ખૂબ થાય છે. અને ખેતરો તદન નાનાં છે.

(૨) જંગલો નબળાં અને નિમ્ન સ્તરનાં છે, તે બધાં જ લગભગ ૬૨ % જટલી વસ્તી રહે છે.

(૩) વિડાસને માટેનું સરકારી અને બિનસરકારી સંસ્થાકીય માળખું ઘણું જ અપૂરતું અને કયાંક અજૂગતું પણ છે.

(૪) અને બહીના જંગલો અને પહાડી ક્ષેત્રોમાં વસતા લોકો બીજા વિડાસશીલ સમૂહોથી ભોલિડ રીતે ઘણા દૂર છે.

આ પ્રદેશનો વિડાસ કરવો આવા પ્રદેશનો વિડાસ કરવો ડેટલો વિકટ અને જટીલ છે, જનો હોય તો ત્યાંનું સતત સંશોધન વિહંગમ દ્રષ્ટિએ ઝાંખું પિત દોરવાનો ઉપર પ્રયત્ન કર્યો છે. આટલો

આવશ્યક છે :

પછાત ક્ષેત્રનો વિડાસ કરવા માટે પ્રયત્નો થાય છે, છતાંય સ્થિતિ તો

ઉપર દર્શાવ્યા પ્રમાણે જ છે. હજીય અનેક વિધ અધાડ પ્રયત્નો કરવા

પડશે. ત્યાર જ લોકો ઊભા થશે. તો શું કરીશું ?

જ થયું છે તેનું પુનર્વર્તન કરાવું કે કરોડો રૂપિયા લગાવીશું તો સ્વાયંભવ ક્ષેત્રનો વિકાસ થઈ જશે ? આ બધા વિચારણીય પ્રશ્નો છે.

કઈ પણ ઊંચી નીકળે એવું કરવું હોય તો અહીંના આદિવાસીઓની અર્થરચના અને સંશોધનો, અર્થતંત્ર, સમાજ વ્યવસ્થા, માનસ, કૌશલ અને વિકાસનો સતત ચાલતો, ઊંડો અને વૈજ્ઞાનિક અભ્યાસ આવશ્યક છે.

આમાં જ જાણવું જોઈએ કે અહીંની મૂળ આર્થિક સંરચના ક્વા પ્રકારની છે અને એમાં કયાં કયાં સંશોધનો ઉપલબ્ધ છે. એમાં જમીન અને જંગલ ક્વા ભાગ ભજવે છે, આર્થિક વિકાસના પ્રતિરોધક બળો કયાં છે અને વિકાસોન્મુખ બળો કયાં છે. સમાજવ્યવસ્થામાં આદિવાસીઓ કોણ કોણ છે, એમની રહેણીકરણી, માનસિકતા, આશાઆકાંક્ષાઓ, ધાર્મિક માન્યતાઓ, લોકતત્વ, ઇતિહાસ ક્વા પ્રકારનાં છે એનું સવિસ્તર આશ્લેષન જરૂરી છે. અહીં બિન આદિવાસી કોણ છે. એમની અને આદિવાસીઓ વચ્ચે ક્વા પ્રકારના ઉત્પાદન સંબંધો છે, એ આંતર સંબંધોમાં શોષણમૂલક તત્ત્વો છે ખરાં ? આ પણ જાણવું જોઈએ.

ધરમપુરનો કૌશલોનો ઇતિહાસ પણ લખાવો જોઈએ. કૌશલો કયાં, કટણી, કમ પ્રસરી છે / નથી, એમાં ક્ષતિ તથા સ્થગિતતા કટણાં છે તે જાણવું પડશે. વાલીઓનો બાળકોના શિક્ષણ પ્રત્યે કટણો રસ છે ? રસ ન હોય તો એમાં આર્થિક, સામાજિક કારણો કયાં છે ? શિક્ષણનો કુલ સમાવેશ અને ભાર બદલવાની તો જરૂર નથી ? આ વિચારણીય મુદ્દાઓ છે. અમુક શાળાઓમાં તો ત્યાં શિક્ષકો ગેરહાજર જ રહે છે. અભ્યંતરનાં ક્ષેત્રોમાં આવનજાવનની સગવડ વિનાનાં ગામડામાં એઓ જતા નથી. તો ભલાવતા શું હશે ? શિક્ષકોની ભૂમિકાનો પણ અભ્યાસ કરવો પડશે.

આ તો ઔપચારિક શિક્ષણ થયું અને ઔપચારિક તથા પ્રૌઠ શિક્ષણ વિષે ઊંડાણથી તપાસ કરવી જોઈએ. અણિત વ્યક્તિ બદલાશે તો સમાજ જલદી બદલાશે. એમનું પોતાનું સ્પેષલ માધ્યમ કટણું શ સશકત છે ? લોકગીતો, લોકવાલણો, બોલીઓને આ સંદર્ભમાં મૂલ્યવાન જોઈએ.

આ બધું જોતાં વિકાસ ઉત્તેરક અને અવરોધક બળોનો ખ્યાલ આવશે. એ ખ્યાલ આવશે તો વિકાસની કોઈ નકકર યોજના બનાવી શકાશે. સંશોધનનું આ કામ ચાર વર્ષનું તો છે જ. પ્રથમ વર્ષ યોજના બનાવીને કાર્યાલિત કરી શકાય. આપણી યોજના કાર્ય-સંશોધન સ્વરૂપ ચલાવવી જોઈએ. એને જાને ચલાવી શકાય / ચલાવવામાં મદદ કરી શકાય.

નીચનો

કારણો

કમાબડ

અને

કર %

જુ' ઘણું

આટલું

તો

ના

ઉપરોક્ત પંચવર્ષીય ડાર્ફ્ટમ ની પ્રમાણ સંબંધમાં મૂકી શકાય :

પહેલું વર્ષ

આર્થિક સર્વેક્ષણ

ધરમપુરમાં આર્થિક સર્વે- ભૌગોલિક વિસ્તારવાર. સંશોધનોનું પ્રાધીકરણ. ઉપઉદ્યોગોની તપાસ, ગરીબોની ગતિશક્તિ.

આવડ, જાવડ અને દવું. બજાર અને હાટ. જંગલ, જમીન, ઉદ્યોગો, નિયોજન, શોષણ. ગરીબોમાંથી મુક્ત થયેલ સમાજ.

બીજું વર્ષ

સામાજિક સર્વેક્ષણ

મુખ્ય જનજાતિઓ-બિન આદિવાસીઓના જીવનમાં દ્રષ્ટિ-સમાજ અને અર્થરચના-ધર્મ સહગામિતા સમાજોની-શોષણમૂલક તત્ત્વો.

ત્રીજું વર્ષ

શૈક્ષણિક અને લોકતાલ્લિક સર્વેક્ષણ

ઉપર પ્રમાણે બધાં જ પાસાંઓ ઉઠાણથી અભ્યાસ.

ચોથું વર્ષ

વિકાસ અને વિકાસાભિમુખતાનું સર્વેક્ષણ

આમાં થયેલ વિકાસનું મૂલ્યાંકન થશે. સરકારી અને બિન સરકારી અભિગમોની તપાસ થશે. આદિવાસી વિકાસ વિષે કેવો ઝાંડ દાખવે છે તે તથા તેમાં ઉત્પરદ અને અવરોધક બળોની તપાસ થશે.

એમની પ્રોત્તાની સંસ્થાઓ, ચળવળો, રાજનૈતિક ચેતના આદિને પણ આવરી લેવામાં આવશે.

પાંચમું વર્ષ

ધરમપુર વિકાસને માર્ગ : યોજના અને ડાર્યાબિંધન

ઉપરના અભ્યાસો ઉપરથી વિકાસ ડાર્ફ્ટમ બનાવી, ચર્ચા, ડાર્યાબિંધન કરાશે.

...

આ તાલુકામાં આદિવાસીઓમાં પ્રવર્તતી ગરીબ ગરીબી માટે આ જૂથ નીચેનાં પરિબલોને મહત્વનાં ગણ્યાં છે :

૧. વ્યક્તિગત કુટુંબો પાસે સધનોનો અભાવ, ખડકાળ, પથરાળ અને ધોવાણવાળી જમીન.
૨. આછો અને હલકો જંગલનો વિસ્તાર જે કુલ જમીનના ૪૩ ટકાને રોકે છે. જ્યારે દરેક ટકા વસ્તી રહે છે.
૩. અપૂર્ણ અને ડટલીકવાર અનુયતિ સરકારી અને બિન સરકારી વિકાસના પ્રયત્નો.
૪. આવા ડુંગર વિસ્તારમાં વસતા લોકોની ભૌતિક અસગતા.

અભ્યાસ વધુમાં જણાવે છે કે આ બધાં પાસાંઓને કારણે ધરમપુર તાલુકામાં વસતા આદિવાસીઓને આર્થિક પ્રવૃત્તિ રૂઢાંચ છે.

ઉપરોક્ત પાસાંઓને જવાબદાર ગણીને નિષ્ણાત જૂથે આ તાલુકા માટે નીચેના વિકાસના મુખ્ય ડાર્ફ્ટમોનો સમાવેશ કરી, એક યોજનાનો મુસદ્દો તૈયાર કર્યો હતો. :

૧. ભૌતિક અનુ ખેતી વિષયક પાયાની સંગવડો (
૨. ખેતી અને પશુપાલન
૩. જંગલ
૪. જંગલ પટ્ટાર પર આધારિત ગૃહોધોગો
૫. આરોગ્ય અને શિક્ષણ

ઉપરના ક્ષેત્રોના વિકાસ માટે વિકાસના મુખ્ય ડાર્ફ્ટમો સૂચવ્યા છે પરંતુ આ વિકાસના ડાર્ફ્ટમોમાં કોઈ દ્રષ્ટિપાત કરે તો જણાશે કે આ એક વ્યવસાયિક જૂથે પોતાના ગ્રાહકો માટે સૂચવેલા ડાર્ફ્ટમો છે. જ્યારથી ધરમપુર તાલુકાને વિવિધલક્ષી વિકાસ ઘટકમાં ફરવવામાં આવ્યો હતો ત્યારથી જ આ બધા વિકાસ ડાર્ફ્ટમોથી આપણ પરિચિત છીએ. આ જૂથે સૂચવેલ વિકાસ ડાર્ફ્ટમો જોતાં કંઈ થયું નથી જણાતું. આદિવાસીઓ માટે તૈયાર કરવામાં આવેલ આદિવાસી વિસ્તાર પેટા યોજના હેઠળની યોજનાઓમાં પણ એક યોજનાની રીતે આ વિકાસ ડાર્ફ્ટમોનો સમાવેશ થાય છે. સચી હકીકત તો એ છે કે ગાઉના આ બધા ડાર્ફ્ટમો આદિવાસીઓને સ્વીકાર્ય ન હતા. અને તેનો યોગ્ય રીતે અમલ થઈ શક્યો ન હતો. તો તે માટે કયું કારણ હતું ? જો કોઈ તેનો યોગ્ય તરફ શોધી કાઢે તો વિકાસ ડાર્ફ્ટમો માટેની વ્યૂહરચના પાટના આપણા પ્રયત્નો સાચા માને વળશે.

સૂચિત ડાર્ફ્ટમ ઘડનારાઓએ લોકોના પ્રશ્નોને અને આકાંક્ષાઓને ધ્યાનમાં લીધાં નથી. તેથી આ બધા ડાર્ફ્ટમોને સારી રીતે અમલ થઈ શક્યો નથી. હીજા શબ્દોમાં કહીએ તો તેમને માટેની કોઈ પણ યોજનાનો અમલ કરતાં પહેલાં તેમનાં સાંસ્કૃતિક પાસાંઓને ધ્યાનમાં લેવાં જોઈએ. આયોજકો પોતે ચકિયાતા હોય એ રીતે દરેક યોજનાએ ઉપરથી કોડી બસાડે છે. અને ગરીબ આદિવાસીઓને યોજનાને અનુકૂળ થવા માટેનો પ્રયાસ કરવો પડે છે. જ્યારે આયોજકોની કોઈ પણ યોજના નિષ્ફળ જાય છે ત્યારે, તેઓ તે નિષ્ફળતાને આદિવાસીની ભૂલ ગણાવે છે. ખરખર તો આ

નિષ્ફળતા એમની આદિવાસી સમાજની સંરચના અને ગતિશક્તિની અજ્ઞાનતાને લીધે જ પરિણમી છે. આયોજકોની અને વિકાસ યોજનાઓની આ સાર્વજનિક વર્તણૂક હોય છે. ઉપર જણાવેલ હડીકત આ આયોજન માટેના ડરલા પ્રયાસમાં અને તેવા જાનના બીજા પ્રયાસોમાં જેમ કે 'વલસાડના જંગલોની ઘનિષ્ઠ વ્યવસ્થા'માં પણ જોવા મળે છે.^૩

એમ આ વસ્તુનો સ્પષ્ટ રીતે ઉલ્લેખ કરના માગીએ છીએ. કારણ કે આ પ્રકારના આયોજકો માટે આયોજનના કાર્યક્રમો ઘડે છે તેમના વિશે સતત સલામત, સજાગ રહેવા ઇચ્છતા નથી, રહી શકતા નથી.

ધરમપુર તાલુકાના વિકાસ કાર્યક્રમ વિશે એક સંરળ અને સ્પષ્ટ પ્રશ્ન જોવા મળે છે કે લોકોની ઇચ્છાની અભિમતને મહત્વ આપવામાં આવ્યું નથી. તેમના સાંસ્કૃતિક જીવનના સંદર્ભમાં તેમની આડક્રાંતિઓ નિહાળીને તો નિષ્ણાત જૂથે ડરલા સંશોધનનું મૂલ્ય ઘણું જ ઓછું છે. આથી તેમના વિકાસ કાર્યક્રમો માટે લોકોને સહભાગી બનાવવાનું કામ ઘણું અત્યંત બની જાય છે. આયોજકોએ તેમના માટે ઘડેલ વિકાસ કાર્યક્રમો તેમને અનુરૂપ છે તે માટેનાં ઘણાં પાસાંઓ જેમ કે તેમનું સાદુ જીવન, સામાજિક મૂલ્યો અને બહારના જગત (સમાજ) સાથેના તેમનો સંબંધ વગેરે હડીકતોને વિસરી ગયા છે. આ બિન-આર્થિક પરિબલોનું તેમના વિકાસ કાર્યક્રમો માટે ઘણું જ મહત્વ છે. આ વિકાસ કાર્યક્રમો ઘડવામાં તેમનો ઇતિહાસ, આર્થિક-સામાજિક માળખું, મૂલ્યો વગેરે જોવા જોઈ જો મન આપણે આર્થિક પરિબલો ઉપર જ ભાર મૂકતા રહીશું તો ધરમપુર તાલુકાના બહુ વિવિધસૂત્રી વિકાસ ઘટકો હેઠળ જે યોજનાઓ અમલમાં આવી હતી, તેનાં જે પરિણામો આવ્યાં હતાં તેવાં જ અવશ્યક કાર્યનાં સૂત્રો વધારે દખાણે પરંતુ તાલુકામાં વસતા લોકોની ગરીબી ઘૂર ડરવામાં તેની અસર નહિવત્ હશે. અને આપણે ઉપર જોઈ ગયા તેમ તાલુકાના મોટા ભાગના લોકો ગરીબીનો ખપ્પરમાં જીવન હોમતા જ રહેશે.

આપણા અને આદિવાસીઓના જીવન વચ્ચેનો ભેદ જ્યાં સુધી સારી રીતે સમજી શકીએ નહીં તે સુધી આયોજકો તેમની આડક્રાંતિઓને અગે તેમના મૂલ્યોને યોગ્ય રીતે પિછાણી શકશે નહીં, અને આદિવાસીઓ માટેનાં કોઈ કાર્યક્રમ આયોજકના પોતાના હિતજૂથને ઉપયોગી થઈ પડશે. તેવાજ કાર્યક્રમો રચવામાં આવશે અને તેના ઉપર જ ભાર મૂકાશે. સંબંધિત સમાજની સમગ્રતાને કોઈ ધ્યાનમાં નહીં લે.

આપણે અગાઉ જણાવી ગયા તેમ તેમના વિકાસ કાર્યક્રમની અભિમત માટે સહભાગી સંશોધન કરવું જરૂરી છે. જેમને માટે કાર્યક્રમો ઘડવામાં આવે છે તેમને સાંકળવા જોઈએ, અને તેને વિકાસ કાર્યક્રમોમાં સહભાગી બનાવવા જોઈએ. આ પ્રકારનું વલણ ઘણી સારી અસર ઉપજાવશે. અને આ જ ધરમપુર તાલુકાના લોકોની તથા સમયની માંગ છે. અને આ પ્રકારની જાણકારી સહભાગી સંશોધન વ્હારા હાસિલ થઈ શકે.

તમના માટે ડોઈ પણ વિડાસ કાર્યક્રમો કરવામાં આવે તે પહેલાં આપણે તે સમાજના સમભાવ કે તાદાત્મ્યભાવ ડેખવો જોઈએ. અને તમના મૂલ્યોને ધ્યાનમાં લેવાં જોઈએ. આ યત્ન નથી તેથી તમના માટેના કાર્યો મુશ્કેલ બને. આ લોકો માટેનો આયોજિત વિડાસ કાર્યક્રમો દયનીય જ દેખાય છે.

સારસ્વત સ્ત્રીની આવી દયનીયતામાંથી નોડબલું હોય તો સંશોધન અને તદ્દધારિત વિડાસ કાર્યક્રમો વિષે આપણું ચિંતન તદ્દન બદલી નાખવાની જરૂર છે. સમાજમાનવશાસ્ત્રોમાં થયેલી અનેક શોધો ઉપરથી હવે એ કલિત્તુ થયું છે કે (૧) દરેક સહુ સમાજને પોતાની આગવી સંસ્કૃતિ હોય છે અને તે પ્રમાણે જ એનું વર્તન થકાય છે. (૨) સહુ સમાજ આપણે ધારીએ છીએ તેટલો સ્થિર, અગતિશિલ નથી. એની હલચલો, એમાં આવતાં તોફાનો, રોજ રોજ થતી ગરબડો આપણી સમજવાની જ જોઈએ. જમીન જમીને આદિવાસીઓને પ્રાણપક્ષ, આપણે એની જમીન પ્રત્યેની લાગણી અને એના વિષે યત્ના બહારના લોકોના નાના નાના પણ એમને માટે તો ઘણા દુઃખકારક કાવાદાવા કવા હોય છે એ ન જાણીએ તો, ન સમજી શકીએ. (૩) સહુ સમાજ બૃહદ સમાજનો જ એક ભાગ છે અને એની અસર સહુ સમાજ ઉપર ખૂબ થાય છે. સહુ અને બૃહદ સમાજનું સાતત્ય અને એના સંઘર્ષ બિંદુઓ પણ જાણવાં જોઈએ જ.

એનો અર્થ એ થયો કે આદિવાસી સમાજ માટેનાં આયોજનકારે ગામડામાં બેસી જવું જોઈએ. તેની ભાષામાં અને તેની જ શબ્દલક્ષિમાં બોલવું જોઈએ. આયોજન એમને માટે અને તે અંગ્રીમાં એ હમ બને ? એની સાથે જ રહેવું, એની સાથે જ ઉઠવું-બસવું. આદિવાસીઓ સાથે ખૂબ ખૂબ તાદાત્મ્ય થાય તો જ એમના વિષેનું આયોજન થાય. (૫) એમના વિડાસ માટે હાલ સુરક્ષિત તો ઘણાં પૈસાની પણ જરૂર નથી. જ્યાં પૈસા આવી જાય છે ત્યાં વિડાસ પૈસાના ખર્ચથી જ મપાય છે. વિડાસ અને પૈસાખર્ચ બે જુદી જુદી વસ્તુ છે. એટલે આ સમાજનાં તદ્દન નબળાં પાસાઓને જ સ્પર્શી લેવાની જરૂર છે. એમનો વિડાસ તો ગ્રામલક્ષી જ હોવો જોઈએ અને તેમ ઉડે છેલામાં છેલા જે આદિવાસી હોય તેનો. (૬) એક વ્યક્તિ કંઈ ન કરી શકે એટલે આપણે આખી 'કડર' ઊભી કરવી જોઈએ. જે સંશોધન કરે, યોજના બનાવે તે જ કાર્યાલિત પણ કરે. (એને ઉપર સુધી સંકલિત કરવાનાં પગલાં લેવાં પડે.) આપણે તો ધરમપુર માટે અઠલક્ષિયા દાકતરો પણ કંટ્યા જોઈએ ? નવનીતભાઈ ભાઈ જેવા કુશળો ! તો જ આ સમાજ માટે કંઈ થઈ શકશે.

(૭) સંશોધનની આપણી કિલ્લુકી પણ બદલવી જોઈએ. એક ધ્યાદારી સંશોધન તો સંશોધકને જ ફાયદો કરે. ને તે ખૂબ યાંત્રિક પણ બની જાય છે. તેને તો કોને માટે, શા માટે સંશોધન થાય છે તેની નિશ્ચિત જ રહેતી નથી. આવું આજના સમયમાં જ ન જ ચલાવી લેવાય. સંશોધન તો વિડાસ માટે જ હોય. નાનકડાં સ્ત્રી કે આપવીતીનું એક પ્રકરણ કે ગામનું એક શબ્દ ચિત્ર કે આદિવાસી દર્દની કથની આ બધું જ સંશોધનમાં ગણાવું જોઈએ. આ બધાથી કંઈક તો આગળ ચલાય છે.


(૮) સર્શોધન જો સિડાસ માટે હોય અને ઉપર કહ્યું તેમ સર્શોધક જો આદિવાસીમાં જ બેસીને આ બધાં કામો કરવાનો હોય તો સર્શોધકની પોતાની પણ એક જીવનની ફીલુફી બની જ જવી જોઈએ. તદ્દન સાદું જીવન, અપરિગ્રહ, ઠઠ સ્વદેશીનો વપાણ, કોઈ પણ જાતની નિજને ઉપર ઉઠાવવાની વૃત્તિનો સોપાનો બધું ન આવે ત્યાં સુધી સર્શોધક વૈકલ્પિકોની કડર તૈયાર ન થાય. આપણે આ લેખે ગંભીરતાથી વિચારવું જોઈ.

આદિવાસીઓને ગરીબાઈ અને દયાજનક સ્થિતિમાંથી બહાર લાવવાના સતત પ્રયાસો કરવા પડશે એ પણ એક હકીકત છે. તો જ આપણે તેમને માટે કરેલ સહભાગી સર્શોધન ઉપકારક નિવડશે. આ તાલુકાના લોકોમાં જાગૃતિ આવે અને વજ્ર એ માટે પ્રયત્ન કરવાના છે. જાગૃતિના પ્રયત્નોથી એ પોતાની ખરખરી સ્થિતિથી સભાન બનેશે અને આવી પરિસ્થિતિને પહોંચી વળવા સહપ્રયત્ન કરશે. ઇલે તો એક જ વાત નિષ્પન્ન થાય છે કે ગાંધીજીએ જે માર્ગ બતાવ્યા હતા તે જ ઉચિત છે.

સંદર્ભસૂચિ અને નોંધ

૧. વી. ગસ. વ્યાસ, ટી. ડ. મોલિક, બી. એમ. દસાઈ, રણજીત ગુમા
શ્રી રૂરલ ડેવલપમેન્ટ ફોર રૂરલ પુઅર ધરમપુર પ્રજેક્ટ, ઇન્ડિયન ઇન્સ્ટીટ્યુટ ઓફ મનેજમેન્ટ, અમદાવાદ-૧૯૭૬
૨. ઉપર પ્રમાણે
૩. ગુજરાત સ્ટેટ ફોરેસ્ટ ડેવલપમેન્ટ કોર્પોરેશન લિ.
પ્રોજેક્ટ પ્રોફાઇલ ઇન્ટેન્સીવ મનેજમેન્ટ ઓફ વલસાડ પ્રોજેક્ટ.
શ્રી. ગસ. દેવદાસ પિલાઈ.
'રાજા એન્ડ પ્રજા', બોમ્બે-૧૯૭૬. આ પુસ્તકમાં પણ અભિગમ ઉપર જીવો જ છે.
૪. આ લેખ તૈયાર કરવામાં કેન્દ્રના સર્શોધન અધિકારી સર્વ શ્રી રાસ બિહારી શાસ અને શ્રી મુસ્તાબલી મસવીએ મદદદેહરી છે આપણી ચીતાયાતુ યુનિવર્સિટીઓમાં શિક્ષિત થયેલ આપણા સર્શોધકો પોતાની વિદ્યાશાળાના અભિગમ અને ભાષાની ઉપરવટ જઈ સમયાનુકૂલ નવું વિચારી શકે, એ માટે આ લેખો તથા મારા બીજા સહકાર્યકરો પ્રયત્નશીલ છે.

માટે પ્રાપ્ત
એ. આ યત્ન
સ કાર્યક્રમો
ત સિડાસ
પ થયેલી અનેક
સંસ્થાના હોય
વિટલો સ્થિર,
આપણે સમજવી
અને જના
આદાવા કવા
એક ભાગ છે
ને જના સંઘર્ષ
જવું જોઈએ. અને
ને અધીમાં
પૂલ પૂલ
હાલ તુરમ તો
ની જ મપાય છે.
જોને જ સ્પર્શી
સામાં ઠેલો
'કડર' ઊભી
ઉપર સુધી
પણ કંટા
કરી.
સર્શોધકને જ
કેટ સર્શોધન
પ. સર્શોધન તો
દેધિત કે
તો આગળ



ધરમપુર તાલુકાના વિકાસ-કાર્યક્રમ વચ્ચે
કાર્યગ્રંથી
૧૧-૧૨ જાન્યુઆરી, ૧૯૮૧

ધરમપુરનાં એક આદિવાસી ગામના એક બિનઆદિવાસી

જમીન અપહરણકારના કિસ્સા અભ્યાસનાં

કેટલાંક પાસાં

- ડૉ. સિધ્ધરાજ સુ. સોલંકી

આ નોંધ સંશોધકે, કેન્દ્રના એક અન્ય સંશોધક કાર્ય નિમિત્તે ૧૯૭૪ની અધ્યક્ષતા યોજાયેલા સંશોધક પ્રવાસ દરમિયાન ધરમપુર તાલુકાના એક આદિવાસી ગામના કુલે બે વૈજ્ઞ કાર્ય પ્રવાસી દરમિયાન ગાળેલા દરેક દિવસોમાં, સંબંધિત ગામના વિવિધ માહિતી દર્શકો પાસેથી મેળવેલી વિગતો તેમજ સંબંધિત ગામના મહેસુલી હકકપત્રક પરથી કરેલા ઉત્તરો પર મહદંશે આધારિત છે. આ નોંધમાં સંબંધિત ગામનો "તપાસ હેઠળના ગામ" તરીકે અને સંબંધિત વર્ષનો તપાસ હેઠળના વર્ષ તરીકે નિર્દેશ કરવામાં આવ્યો છે. તપાસ હેઠળના વર્ષથી પાછલા દસ વર્ષમાં તપાસ હેઠળના ગામના આદિવાસીઓની જમીનનું અપહરણ થયું છે કે કેમ અને જો તે થયું હોય તો તે કઈ કઈ પદ્ધતિઓ દ્વારા થાય છે તેનો એક બિનઆદિવાસી જમીન અપહરણકારના માત્ર એક જ કિસ્સા અભ્યાસનાં કેટલાંક પાસાંઓને આધારે આંશિક ખ્યાલ મેળવવાનો પ્રયાસ થયો છે. આ કિસ્સા અભ્યાસમાં દષ્ટિગોચર થતાં ઉદાહરણો અને તારતમ્યોના આધારે, આદિવાસીઓની જમીન અપહરણ પ્રતિબંધ વિષયક ધારાની કેટલીક છટકાઓ તરફ ઓગળિ નિર્દેશ કરવાનો પણ આ નોંધનો આશય છે.

તપાસ હેઠળનું ગામ તાલુકા મથકથી ૯ કિ.મી.ના અંતરે આવેલું છે. તાલુકા મથકથી તપાસ હેઠળના ગામે પહચવા માટે પાડા રસ્તે બસમાં જઈને, પાર નદી કિનારાના એક બસસ્ટેન્ડે ઉતરીને ચાલીને જઈ શકાય છે. ગામની ૧૯૭૧ ની વસ્તી ગણતરી પ્રમાણે કુલ વસ્તી ૬૨૪ની હતી. ગામમાં સ્થાયી વસવાટીઓને જોઈએ તો બે મુસ્લિમ કુટુંબોને બાદ કરતા બાકીની સંખ્યા વસતિ (૬૧૩) આદિવાસીની છે. આદિવાસીઓમાં મુખ્યત્વે કોડિયા, કુનબી, વારલી, નાયક, આદિવાસીઓ છે. કોડિયા આ બધી આદિવાસીઓ જાતિઓમાં સમૃદ્ધ ગણાય છે. અને ગામમાંની મોટાભાગની જમીન તેઓ ધરાવે છે. કોડિયા પછીના ક્રમમાં વારલી અને નાયક આવે છે. વારલીઓ અને પડોશના ગામના કોલધાઓ મહદંશે ખેતમજૂરી કરે છે. આ ગામ આ વિસ્તારમાંથી પસાર થતી પાર નદીને કિનારે આવેલું છે. પાર નદીને ગામ એક બીજો વહેણો મળે છે. તેથી સમગ્ર ગામ બેએક વિભાગોમાં વિભાજિત થાય છે. ગામમાં વનવૃક્ષોનું પ્રમાણ પણ સારું એવું છે. ગામના

મુખ્ય પાડો નાગલી અને ડાંગરના છે. ગામની કુલ જમીનનું ક્ષેત્રફળ ૭૮૯ એકર છે. જેમાંથી ૫૧૨ એકર બિનપિયતની અને ૧૮૧ એકર ખેડાણના ઉપયોગમાં ન લઈ શકાય તેવા ખરાબની જમીન છે. ગામમાં ટેકરીઓ પર ઓ વહેજાઓમાં પણ સામાન્ય રીતે ખેતી કરવામાં આવે છે. ઢોડિયાઓ, ખેતિ ગામના સૌથી વધારે પ્રગતિશીલ ખેડૂત હોવાનો દાવો કરે છે, અને ત્યાંની પરિસ્થિતિ જોતાં કેટલેક અંશે તે સાચો હોવાનું પણ જણાય છે.

તપાસ હેઠળના ગામમાં ચાર ધોરણ સુધીની બે શિક્ષકોવાળી એક પ્રાથમિક શાળા છે. તેમાંની હાજરી મહદંશે અનિયમિત હોય છે. પડોશના એક ગામમાં માધ્યમિક શાળામાં ભણવા મોટાચારેક બાળકો તપાસ હેઠળનાં વર્ષમાં જતાં હતાં. ગામમાંથી તપાસ હેઠળના વર્ષ સુધી કોઈ શિક્ષક નહોતો યંચો.

ગામના સત્તા માળખામાં ઢોડિયાઓ મહદંશે નિર્ણાયક ભાગ ભજવે છે. પોલીસ પટેલ મુખ્યત્વે ઢોડિયા જાતિમાંથી જ માહિતી દર્શકોની યાદ દાસ્ત હોય ત્યાં સુધીના ગાળામાં યયા છે. સરખંચ પટેલ અને તાલુકા પંચાયતના સભ્યપદે પણ ઢોડિયા જાતિમાંથી જ ગામની વ્યક્તિઓ આવેલી. ગામની આ જાતિની કેટલીક વ્યક્તિઓ ધારાસભ્ય સાથે તેમજ તાલુકા પંચાયતના પ્રમુખ સાથે સંબંધ ધરાવે છે. ગામમાં સામાન્ય રીતે ઢોડિયાઓ નિર્ણાયકસ્થાન પર હોવાથી તેમની વચ્ચે કેટલીક પાસામાં ઉભ્ર સ્પર્ધા જોવા મળે છે. દા.ત. સરખંચ પટેલ, તેમજ પોલીસ પટેલ પદ માટે તે જ રીતે, ગામમાંની ઢોરોમાં રોળને કાઢવા માટેના ઉત્સવના દિને, આ પ્રદેશ ના મોટામાં મોટા તહેવાર વાદ બારણની ઉજવ. નિમિત્તે જ્યારે મળે ત્યારે તેમની મુખ્ય વિધિનો ભારવાહક તેમજ તેમાં મહત્ત્વનું સ્થાન ધરાવનાર સામાન્ય રીતે કોઈ ને કોઈ ઢોડિયા હોય છે.

ઢોડિયાઓ કેટલાક કિસ્સામાં કોર્ટમાં ગયા હોય તેવા ઉદાહરણ પણ તપાસ હેઠળના ગામમાં મળેલા. કેટલાક ઢોડિયાઓને પોલીસ પટેલ, સરખંચ યા ગામ આગેવાન તરીકે નજીકમાં આવેલા એક મોટા ગામે કે જ્યાં તલાટી રહે છે ત્યાં અથવા તાલુકા મથકે અવારનવાર જવાનું થાય છે. તેથી કેટલાક આવા આગેવાનો, વારલી, નાયક વગેરે જાતિના લોકો કરતાં સરકારી અધિકારીઓ અને કોર્ટ વગેરેથી થોડા પરિચક્ષ જણાય છે. કેટલીક અરજીઓ વગેરે કરાવવામાં આ આગેવાનોએ ભાગ ભજવ્યો હોવાનો ઉદાહરણ મળેલા. તેમની અંદરોઅંદર સ્પર્ધા, ઈર્ષ્યા વગેરે હોવા છતાં કેટલીકવાર પ્રમાણમાં ગરીબનું શોષણ ટાળું હોય ત્યારે, સામા પક્ષનો સહારો

લઈને બહારના સન્નામાળખાનો આશ્રય લેવા સુધી તેઓ જઈ શકે છે.

તપાસ હેઠળના ગામમાં, તપાસ હેઠળના વર્ષથી બેંચેડ દાયકા પહેલાં પૂરે
શરી આદિવાસી વસતિ હતી. ગામમાં કોઈ વેપારી કે શાહુકાર નહોતો. પાર નદીના
સામાડાંદે આવેલા પંડોશના ગામમાં એક મુસ્લિમ વેપારીની દુકાન હતી. આ
દુકાનના ધરાડો તપાસ હેઠળના ગામમાંથી પણ હતા. તપાસ હેઠળના ગામના
નવ-ચાર ચોપડી જશેલા એક જુવાન અગેવાને સાધીને આ વેપારીનાં પંતીએ પોતાના
ભાઈ તૈયબજીને આ ગામમાં દુકાન કરવા માટે ગોઠવ્યો. આ વખતે તૈયબજીની ઉંમર
વીસેડ વર્ષની હતી. શરૂઆતમાં એણે શાળાના મકાનમાં જ આ દુકાન ચલાવેલી.
તપાસ હેઠળના ગામમાં થોડા સંબંધી ઊભા થતાં તેણે ગામ અગેવાની સમક્ષ, પંડોશના
એક વારલી ખેડૂતની જમીનમાં ઘર બાંધવા જેટલી જગ્યા મળે તો ઘર બાંધીને
તલાટી આવીને માપને આપે એટલે તેટલી જમીનનુંજે ભાડું ને કિંમત ધરે તે
આપીશ એમ કહેતા, ગામલોકોએ મળીને વારલીને સમજાવ્યો ને તેણે તેની
જમીનમાં તેને ઘર બાંધવા દીધું. અને તેમાં દુકાન ચાલુ કરી.

દુકાનની ઉમાણીમાંથી તેણે ધીમે ધીમે આસપાસના લોકોની જમીન વેચાતી
રાખવાની શરૂઆત કરી. શરૂઆતમાં એક મંજુ બિહારીની જમીન વેચાતી રાખી. ત્યારે
બાદ ૧૯૫૮ ની આસપાસ, રાવજી મલાર વારલીની જમીન રાખેલી. રાવજી મલાર
ની જમીનમાં ૬૦ થી ૭૦ મણ પાકે છે. અને તે બેંચેડ એકરની આસપાસની કચારીની
જમીન હતી. આ વેપારી તૈયબજીએ રાવજી મલારની દીકરીના લગ્ન પેટે
રુપીયા દોઠસો આપેલા અને ત્યારબાદ જ્યારે ઘર બાંધવાનું હોય ત્યારે પણ રૂ.
દોઠસો આપેલા. આ પૈસા અમાયાને પાંચેડ વર્ષ નીકળી જતા ગીરો રાખેલી જમીન
રાવજી મલાર પોતાને વેચાતી આપે તે માટે તૈયબજી સમજાવી શકેલો અને તે માટે
૫૦ રુપીયા ઉપરથી આપ્યા અને આમ રૂ. સાઠી નવસોમાં આ કચારીની બે એકર
જમીન પડાવી લેવામાં આવી. ત્યારબાદ લાછીબેન ભીમા અને કાસુરામા એમ બે ભાણી
દિયરની ભાગીદારીની જમીન હતી. તે જમીન ભાગીદારીમાં હોવાથી કાસુરામાને તે જમીન
વેચવા માટે સમજાવેલ અને તે રીતે કાસુ રામાને, તે લાભગ બે એકર જેટલી જમીન
વેચતાં, તેમાં તાજુદીને ધીરે ધીરે ઘર બાંધ્યું, ડૂબી ખોદવ્યો, કલમ નાખી, ઘંટી મૂકી.

X આ નોંધમાંના જમીન અપહરણકર્તાઓનાં નામો બદલવામાં આવ્યા છે.

લાછીબેન બીમા અને ડારસુ રામાની સંયુક્ત નામની જમીન મેળવ્યા પછી, ડાસુ-રામાની જમીનના ત્રણ પ્લોટ (૧) એક એકર અને ૩૮ ગુંઠા (ત્રે) એક એકર અને ૧૭ ગુંઠા અને (૩) ૧૭ ગુંઠા મેળવવા ઉપર ધ્યાન કેન્દ્રિત કર્યું. ડાસુ રામાને તૈયબજીએ સમજાવીને, ખાસ કરીને, દુષ્કાળના વર્ષોમાં ધાન્ય માટે ત્રણસો રુપિયા આપેલા, અને પાછળથી રૂા. ચારસો આપવાનું કહેલ. જોકે તે તપાસના વર્ષ સુધી મળ્યા નહોતા. આ રીતે તે રૂા. ૭૦૦ માં આ એક એકર અને ૧૮ ગુંઠાની જમીન લેવાયેલી. પાછળનો એક એકર અને ૧૭ ગુંઠાનો નંબર, અને ૦-૧૭ ગુંઠાનો નંબર પણ તેની સાથે સાથે જ રૂા. સાડી ત્રણસોમાં ડાસુ રામાએ પોતાને વેચ્યા હોવાનો તૈયબજીનો દાવો હતો. જ્યારે ડાસુ-રામાનું કહેવું એવું હતું કે પહેલો એક એકર અને ૩૮ ગુંઠાનો ટૂકડો મેં વેચેલો પણ તે સિવાયના બાકીના બે ટૂકડાઓ, જે એક એકર અને ૧૭ ગુંઠાના અને ૦-૧૭ ગુંઠાના છે તે તો તૈયબજીને માત્ર ગીરો આપેલા. આ કંઈ મેં તૈયબજીને વેચ્યા નથી. ૧૯૭૦ના અરસામાં આ સોદો થયેલો. આ ૦-૩૩ અને ૦-૧૭ વાળી જમીનને તેના મૂળ માલિક ડાસુ રામાએ તૈયબજીને ૧૯૭૦-૭૧ ના અરસામાં રૂા. ૫૦૦ માં વેચી દીધી છે એવો દાખલો તૈયબજીને ૧૯૭૦-૭૧ ના અરસામાં મેળવી લીધેલો. આ દાખલો મેળવ્યા પછી પણ બેએક વર્ષ સુધી તો તેણે ડાસુ રામાને એમને એમ ખેતી કરવા દીધી. અને ત્યાર બાદ, સમજાવટથી, તેમાં થોડી આર્થિક જરૂરિયાત પોષીને મોઢે ગીરો મેળવીને, પછી તો તે જમીન પોતાને જ નામે છે તેમ કહીને તૈયબજીએ ડાસુ રામાની સાથે જ ઝઘડો ઉભો કર્યો. તૈયબજી અને ડાસુ રામાના આ ઝઘડામાં તૈયબજી વાંચે તો ડાસુ રામા ડાપે અને ડાસુ રામા વાંચે તો તૈયબજી ડાપે એવું બે-એક વરસ ચાલેલું. ડાસુ રામાનું ૧૯૭૩ના સપ્ટેમ્બર (ભાદરવામાં) અવસાન થતા તૈયબજીએ એના દિકરાઓને એ રીતે સમજાવ્યું કે એનો મૂળ માલિક તો મરી ગયો છે અને જમીન તો મારા નામે જ ચાલે છે એટલે એ સંજોગોમાં તમારું કંઈ ચાલી શકવાનું નથી. એને બદલે ડાહ્યો થઈને હું તમને થોડા પૈસા ઉપરથી આપું છું તેમને લઈ લો અને મને આ જમીન ખેડવા દો. ડાસુ રામાના દિકરાઓએ રૂા. ત્રણસો લઈને, આ કેસની માંડવાળ કરતાં ઉપરોક્ત જમીનના ત્રણે ટુકડાઓ ઉપર ૧૯૭૪-૭૫થી તૈયબજી પોતે પાક લે છે.

આ ઉપરાંત જમીન અપહરણકર્તા તૈયબજીએ ઘાસ માટે સંઘ પર, તપાસ હેઠળના ગામની પાસેના એક ડુંગરની લગભગ આવેલો સાતેક એકરની જમીનનો ઘાસનો નંબર તપાસ હેઠળના વર્ષથી ત્રણેક વર્ષ પહેલાંથી સંઘ પર રાખેલો છે. આ પેટે દર વર્ષે તેના માલિક નાગજીને સોથી સવાસો રુપિયાની આસપાસની રકમ ચૂકવાય છે. અને આ જમીનમાં થતા ઘાસના વેપારમાંથી જમીન અપહરણકર્તા લગભગ છથી સાત ગણી વિશેષ આવક મેળવે છે. તપાસ હેઠળના વર્ષમાં તેના મૂળ માલિકે આ જમીનનો ટૂકડો, જમીનના મૂળ માલિકને અપાતી રકમથી અઢીથી ત્રણ ગણી ડિમંતના દરે પડોશના એક અન્ય ગામના ખેડૂતને આપવાનું વિચારેલું. જમીન અપહરણકર્તાને પોતાના કબજામાંથી આ જમીન જવાની ગંધ આવતા જ એણે થયેલા સોદા કરતાં પણ ૫૦ રૂા. વધુ આપવાની દરખાસ્ત મૂકી. મૂળ માલિકે, જેને આ જમીન આપવા

નીચેના છે. ૪. ૨૬૬૬ એક એકરથી ૨ એકર વચ્ચેના છે જ્યારે બીજા ૨ થી ૪ એકર વચ્ચેના છે. બહુ નાના અને સીમાંત આદિવાસી ખેડૂતોનાં અજ્ઞાનનો તૈયબજીએ પૂરો ગેરલાભ લીધો છે.

મુખ્ય જમીન અપહરણકર્તા તૈયબજીનો જમાઈ પુરરમશાહ પણ અત્યારે તપાસ હેઠળના ગામમાં જ રહે છે. આ જમાઈને, તૈયબજીએ વીસેક વર્ષ પહેલાં ત્રણ વર્ષ માટે માત્ર રૂ. ૬૦ માં ગીરો પેટે મેળવેલી ૨ એકર જેટલી સમજ્યુ ધર્મા વારસાની જમીન, તેમજ ડાસુ રામા પાસેથી મેળવેલી છેલ્લે એકર જમીન ભેટ આપી છે. મુખ્ય અપહરણકર્તાના આ જમાઈએ ડાસુરામાની આ જમીનમાં પોતાનું ઘર પણ બાંધી દીધું છે. ભીલામીયા તૈયબજીના જમાઈ પુરરમશાહના સગા મામા હોવાના નાતે, મુખ્ય જમીન અપહરણકર્તા તૈયબજીના વેવાઈ થાય છે. તેમણે નેમલા મેરવાન નામના એક ઠોડિયા આદિવાસીની જમીન, તેનું અવસાન થતાં, શાન્તિ નેમલા નામના એક પુત્રને ફોસલાવીને, તેના બીજા ભાઈએ તેમજ માને અજાણ રાખીને રૂ. સાડાસાત હજારમાં વેચાતી રાખી લીધી અને રૂ. ૫૦૦૦ ચૂકવીને કબજો મેળવી લીધો. નારણ નેમલા નામના શાન્તિ મેમલાના ભાઈ તેમજ બીજા ભાઈઓએ વાંધો ઉઠાવ્યો છે પણ જમીનનો પ્રત્યક્ષ કબજો ભીલામીયાએ મેળવી લીધો છે. એટલે નારણ નેમલાનું કંઈ ચાલતું નથી. ભીલામીયા, અત્યારે આ જમીનમાં કચારીમાં ડાંગરની ખેતી કરે છે. અને જરાયતના નંબરમાં ૧૫૦૦૦ પૂજા જેટલું ઘાસ મેળવે છે.

જમીન
ભીલામીયાએ આ ઉપરાંત સોમલા ૨૬૬૬ વારસાની પણ, ખાધાખોરાડી ને ખાણીપીણી દારુ વગેરેમાં તપાસ હેઠળના વર્ષથી ત્રણેક વર્ષ પહેલાં જ મેળવી લીધેલી છે અને તેમાં પણ ખેતી કરે છે.

મુખ્ય જમીન અપહરણકર્તા તૈયબજીનો ઓટો ભાઈ કરીમખાન છે. તેને તપાસ હેઠળના ગામની પડોશમાં આવેલા એક ગામે રહેતા તેના દુકાનદાર સાબાની ખેતી સંભાળતો હતો. ત્યાંથી મુખ્ય જમીન અપહરણકર્તા તૈયબજીના અહીં આવ્યા પછી દરેક વર્ષે તે પણ અહીં આવ્યો અને એક વિધવા વારસાની જમીન ધોતે રાખી. ત્યાર બાદ રાવજી મલાર નામના બીજા એક વારસાની જમીન પણ રાખી. ત્યાં સુધી પડોશના ગામથી જ તપાસ હેઠળના ગામમાં આવીને ખેતી કરતો. ત્યારબાદ દસમા ફાઉડ નામના એક ત્રીજા વારસાની ચારેક એકર જમીન, તેને ખાધા ખોરાડીના ને દારુ વગેરેના પૈસા આપીને તેમાં મેળવી. અને તેને પોતાના ચાંદર તરીકે રાખ્યો છે. ૧૯૭૧-૭૨ માં આ જમીન રાખ્યા પછી ૧૯૭૪ ની સાલમાં કરીમખાને પોતાનું

છમતું પણ બોધી બાંધી દીધું છે. અને હવે કુટુંબ સાથે અહીં રહે છે. આ ઉપરાંત ચારેક વર્ષ પહેલાં લાછીબેન દીકરી ચમરુબેનની જમીન વેચાણમાં લઈને તેમાં કુવો કર્યા છે અને કલમ નાખી છે.

અહમદ મુખ્ય જમીન અહરણકા રત્તેયબજીના જમાઈ ખુરમશાહના સગા મોટાભાઈ થાય. તે અહમદના મોટાભાઈ શહાબુદ્દીનના સાસરામાં મીયાં તપાસ હેઠળના ગામના પાડોશના ગામમાં ત્રીસેક વર્ષ પહેલાં આવેલ. તેમણે તપાસ હેઠળના ગામના સરખંચ બાબર દાજી, તાલુકા પંચાયતમાં સરકારી માન્ટની રુા. ૯૦૦ ની વસુલાત ન ભરી શકતાં, તે ભરવાની શરતે, રુા. ૧૨૦૦ માં ૧૯૬૨-૬૩ ના અરસામાં બાબર દાજીની જમીન સંપોલી. અહમદ પોતે જમીન ખાતેદાર નહોતા એટલે આ જમીન તેના મોટાભાઈ શહાબુદ્દીનના નામે કરવામાં આવી. બાબરદાજીને તલુકા પંચાયતમાંનું સરકારી લેણું ભરાય નેટલી જ જમીન વેચવાની ઇચ્છા હતી પણ અહમદ મીયાંએ તક પારખીને જો સમગ્ર જમીન જો તે પોતાને વેચે તો જ તે ખરીદવાની તૈયારી બતાવતાં બારે બાર એકરનો સમગ્ર પ્લોટ અહમદ મીયાંને વેચાઈ ગયો.

અહમદ મીયાંએ આ સળંગ ૧૨ એકરનો ટૂકડો મેળવ્યા પછી આ જમીનના ટૂકડાને અડીને આવેલા બીજા ડેટલાક ટૂકડાઓ હડમ કરવામાં પોતાનું ધ્યાન કેન્દ્રિત કર્યું. અહમદ મીયાંના આ ટૂકડાને અડીને નાગજી રડકા વારલીનો ભાગ ૦-૨૦ એકરનો એક ટૂકડો આવેલો છે. આ ટૂકડો પોતાની જમીનનો લગભગ હોવાથી પહેલાં તો તેણે તક જોઈને બાણ અને પથ્થર ડાઠી નાખ્યા અને ત્યારબાદ એકી સાથે પચ્ચીસેક મજૂરો બોલાવીને પોતાની જમીનમાંથી ખોદાણકામ કરાવતા કરાવતા નાગજી રડકાની આ જમીનમાં પણ સળંગ ખોદાણકામ ચાલુ કર્યું. આ રીતે ખોદાણકામ ચાલતું જોઈને નાગજી રડકાએ તેનો વિરોધ કર્યો અને ગામ લોકોને બોલાવીને તેનો ન્યાય કરવા કહ્યું. પંચના તપાસ હેઠળના ગામના પોલીસ પટેલ તેમજ બીજા ડેટલાક આદિવાસી આગેવાનોની સમાવેશ થતો હતો. તેમણે સ્થળ પર જઈને જોઈને પછી અસરકરને કહ્યું કે આ જમીન નાગજી રડકાની છે અને તેમાં તમે ખોદાણકામ કરાવો છો તે બરાબર નથી. અહમદે તેના જવાબમાં સામેથી એમ કહ્યું કે આ જમીન મારા પોતાના હસ્તક છે, એવો મારો કાયો અંદાજ છે. અત્યારે હું મારા પોતાની જમીનમાં ખોદાણકામ કરાવી રહેલ છું એટલે તેની સાથે સાથે આ ખોદાણકામ પતી જાય એ જરૂરી છે. જો આ જમીન મારા પોતાના ભાગમાં નહીં નીકળે તો તેહું છોડી દઉંશ, એના પર કોઈ રીતે કબજો નહીં જમાવું અને એના ખર્ચના પૈસા પણ નહીં લઉં ગામલોકોએ તેના વ્યવહાર પર વિશ્વાસ મૂક્યોને તેણે ખોદાણકામ ચાલુ રાખ્યું ને બીજી બાજુ

સર્વેયરને જલાલપોર- નવવારી અરજી કરવામાં આવી. સર્વેયરની માપણીમાં આ દૂડડો નાગજીનો નીકળ્યો એટલે સરકારમાં તો વાત થયા મુજબ અહમદે આ દૂડડો છોડી દેવો પડ્યો. આ સાથે જ આ જમીનમાં આવેલું મોટું ડંજરીનું ઝાડ અહમદે કપાવી નાખેલું તેના લાડડા પણ છોડી દેવા પડેલા. નાગજીએ આ લાડડા કપાવીને આ જમીનમાં જ ગોઠવી રાખેલા. હવે એમાંમાં ભારે વરસાદ થતાં આ લાડડા તળાઈને અહમદની જમીનમાં આવ્યા. આ લાડડા અહમદે મૂળ કપાવેલા હોવાથી અને તે જમીન ઝાડ નાગજીના નડડી થતાં છોડી દેવા પડેલા હોવાથી, અહમદની સામે રહેતા અહમદના મામા ભીલામીયાને તે પોતાના હોવાથી તે હવે મળશે નહીં એમ નાગજીને જ્યારે આ લાડડા લેવા અસરફના ખેતરમાં ગયો ત્યારે કહ્યું અને તેમાંથી નાગજી અને ભીલામીયાને સખત ઝઘડો થયો ને આ ઝઘડામાં નાગજીએ ભીલામીયાને પથ્થર માર્યા. જે માથામાં સખત રીતે વાગતા ભીલામીયા પટકાઈ મર્યો. અને તેણે યીસ પાડતા ભીલામીયાનો પુત્ર રુસ્તમ અને તેના પત્ની વગેરે દોડી આવ્યા. જેથી નાગજી નાસી ગયો અને બીજા એક ઢોડિયા આગેવાનના ઘરમાં જઈને સંતાઈ ગયો. આ બાજુ અહમદ ભીલામીયા અને બીજા તેના આરેક સગાઓ, લાડડીઓ, ધરિયા, વગેરે લઈને, પોલીસ પટેલને સાથે રાખીને નાગજીને બેટરી લઈને રાત્રે શોધવા નીકળ્યા. અસરફે તે વખતે રુસ્તામાં કહેલું કે "મામા ભીલામીયા જેલમાં જાય તેનો વાંધો નહીં તેમને છોડાવનાર હું બેઠો છું. નાગજી આજે જો મળે તો તેના દૂડડે દૂડડા કરી નાખું" બીજે દિવસે બન્ને પક્ષે સામસામા ફોજદારી કેસો કરવામાં આવ્યા.

અહમદે તેની જમીનની દક્ષિણ દિશાનો દૂડડો મેળવવામાં કામ્યલાભ સફળતા ન મળતા ઉત્તર દિશાનો નાગજીની બીજો સમજા આજ કદનો દૂડડો મેળવવા કોશીશ કરી. તેણે પોતાની જમીનની ઉત્તર દિશાનો વાડ આગળ વધારી અને તેમાં નાગજીની અડધા એકર ઉમરાંતની જમીન એકાએક આવરી લીધી. નાગજીએ તેનો વિરોધ કરતા, અહમદે તે ગણકાર્યો નહીં અને એ જમીન પોતાને જ હસ્તક આવે છે તેમ કહેવાનું તેણે ચાલુ રાખ્યું જેથી તવાટી પાસેથી ઝિારો લઈને મામલતદારને અરજી કરવામાં આવી. મામલતદારે તેમને તારીખ આપી અને જે કઈ દસ્તાવેજ પૂરાવા હોય તે લઈને હાજર થવા જણાવેલું. એક માહિતી દર્શકના જણાવ્યા મુજબ પહેલી મુદતે તેને સાંભળવામાં આવ્યો નહિ પણ બેલ્ટું તેને દબાડાવવામાં આવ્યો પણ તેનાથી ન દબાતાં નાગજીએ ફરીથી એક અરજી કલેક્ટરને કરતાં અને તેની નકલ કરીને મામલતદારને આપતાં થોડા સમય પછી ફરીને તેને બોલવાવામાં આવ્યો. આ વખતે તાંસુડા પંચાયતના ઉપસરપંચ અને તપાસ હેઠળના ગામના સરપંચે

નાગજીની તરફેણમાં ખાસ રસ લીધો હતો. તેથી સરવાળે ગામ પર જઈને સમાધાન કરવાનું કહેવામાં આવેલું અને તે રીતે સૌ દૈર આવ્યા. ત્યાર બાદ અહમદે ગામ આગેવાનોને મળીને કહ્યું કે 'હવે નાગજી પણ તમારો ને હું પણ તમારો. મારી પેલી નીચેની જમીનમાં પણ ઘસો ખરયો થઈ ગયો છે અને આ કેસમાં પણ ઘસો ખરયો થઈ ગયો છે અને મેં બધી બાજુથી ગુમાવ્યું છે એટલે મને થોડુ ઘસું પણ અપાવી અને અમારા ઝઘડાનો સીકાલ કરી આપો.' ગામલોકીએ તેની જમીનની લગોલગની પાણીના વહેણવાળો લગભગ ૦-૯ ગુંડાનો દૂકડો ડાખી આપ્યો. પણ અહમદે તેમાં કંઈ વાવેતર કર્યું નહિ.

આ દરમિયાન અહમદના તેના મામા ભીલામીયા તથા ઝનૂની ભીલામીયાના પુત્ર રુસ્તમની સાથેના સંબંધો વસતી, તેમજ મામલતદારને ત્યાં પણ નોટિસ દ્વારા જમીન મેળવવામાં નિષ્ફળ જતા જોર જુલને બદલે મીઠાશથી જમીન હડપ કરવામાં તેને વધારે લાભ છે એમ લાગતા તેણે નાગજી સાથે સંપૂર્ણ મિત્રતા બાંધવાનો પ્રયાસ કર્યો. નાગજી ન બોલે તો પણ તેની સાથે બોલવાનું, તેના તેમજ તેના કુટુંબના ખર્ચ અંતર પૂછવાનું શરૂ કર્યું. અને ત્યારબાદ નાગજીને એક દિવસ કહ્યું કે હવે આપણે બંને પડોશી હોવાથી એકબીજાની સાથે ઝઘડાએ તે સારું નથી. આપણે સુલેહ કરી લઈએ. અને એમ સુલેહ કર્યો પણ તેણે ધીમે ધીમે નાગજીને ત્યાં જવાનું શરૂ કર્યું. નાગજીને પણ એ પોતાને ત્યાં બીલાવનો, આ પાણી પાતો. કોઈક વાર રુપિયો બે રુપિયા દારુ પીવા માટે ગમેથી જ આપતો. કોઈક વાર અનાજ પણ ધીરતો. અને એમ નાગજીની ખાસ કરીને દારુ વ. ની માટે છૂટથી પૈસા આપીને એણે સૌથી પહેલો લાભ તો નાગજીના ખાતાના સરવે નંબરમાંથી સાગના દાંડા મેળવવામાં લીધો. ઘરને માટે રૂા. ચારેક હજારના બસોએક નંગ સાગના દાંડા તેણે માત્ર દારુના દેવા પેટેના રૂા. અઠીસો ત્રણસોમાં મેળવી લીધા. સામાન્ય રીતે બીજા કિસ્સાઓમાં તો નાગજી પોતે કહે તેજ દાંડો ડાખી શકતો જ્યારે અહમદને તો એણે એને મનપસંદ હોય તેવા દાંડા લેવા દીધેલા. આ દાંડાથી પોતાના આ સરવે નંબરમાં ઘર બાંધ્યું છે. વળી આ ઉપરાંત અહમદના મોટા નંબરને અડીને દક્ષિણ છેડે આવેલી અગાઉ નિર્દેશિત જમીન પણ નાગજી પાસેથી અહમદે પોતાના કબજે ત્રણસોએક રુપિયામાં કરી લીધી છે. ઉત્તર તરફની અર્ધ એકર ઉપરની અહમદના ખેતરને અડીને આવેલી કચારી પણ ગમે ત્યારે અહમદ મિત્રતાની આ મધજાળમાં નાગજીને ફસાવીને પડાવી જશે એમ તપાસ હેઠળના ગામના કેટલાક આમજનોનું માનવું છે.

અહમદે પોતાને (પોતાના ભાઈને) ખાતે કરાવેલી આ જમીનને ખડીને આવેલી નાગજીની જમીનના આ બે ટૂંકડાઓ ઉપરાંત, તપાસ હેઠળના ગામમાં, થોડેદૂર આવેલા નાગજીના એક એકરના એક ટૂંકડામાંની આવક અહમદ કઈ રીતે અત્યારે હડપ કરે છે તે જોઈ પણ રસપ્રદ બનશે

કુશા નવસુ નામના ખેડૂત ખાતેદારની જમીનની જોડમાં આવેલો નાગજી વારલીનો આ જમીનનો ટૂંકડો, ૧૯૭૧-૭૨ની સાલમાં, તપાસહેઠળના ગામની નજીકના ગામના ધના ડાકડ ડોડણા નામના એક ખાતેદારે નાગજીના રૂ. ૧૦૦૦-૦૦ના દેવા પેટે ચાર વર્ષના પ્રદે લીધેલો અને તે પેટે તેણે એક વર્ષ વાવેતર લીધેલું. અહમદે ધના ડાકડને આપવા માટે રૂ. ૬૦૦-૦૦ નાગજીને આપી દઈને, પછી ભાગમાં આપણે રોપીએ એમ કહીને તે ખેતર ભાગે રોપવા માટે લીધું. આ ખેતર પોતાને હસ્તક કર્યા પછી અહમદે બેએક વર્ષનો ભાગે કર્યું પણ દરેક વર્ષ અર્ધું પોતે લઈ ગયા પછી, નાગજીના ધાનમાંથી પણ ઘણું ખરૂં ધાન (તપાસ હેઠળના વર્ષના આગલા વર્ષ તો લગભગ પૂરેપૂરું જ) દેવા પેટે લઈ ગયો તો પણ આ કપારું છોડાવવા માટે આપેલા રૂ. ૬૦૦-૦૦ અને નાગજીના દારૂપીવા માટે તેમજ ઘરખર્ચ માટે આપેલા પૈસા મેળવીને, તપાસ હેઠળના વર્ષના આગલા વર્ષે રૂ. ૧૨૦૦-૦૦ ^{બાડી} બોલાવતો હતો. તપાસ હેઠળના વર્ષમાં આ આખું કપારું અહમદે પોતેજ પોતાના બળદ મજૂરોથી રોપાવ્યું છે. નાગજીની પાસે તપાસ હેઠળના વર્ષમાં પોતાના બળ-બળદ નહોતાં એટલે દેવાને નામે અહમદ પોતેજ આખો પાક લઈ જશે અને વખત જતાં આ કપારું અહમદ અચૂક નાગજી પાસેથી તફડાવી જશે એમ ગ્રામ જનોનું માનવું હતું. નાગજીના બીજાં એક છટક જમીનના ટૂંકડાની આવક મુખ્ય અપહરણકર્તા તેયબજી કઈ રીતે મેળવે છે તે આપણે અગાઉ જોઈ ગયા છીએ.

આ ઉપરાંત અહમદે તપાસ હેઠળના ગામના ડોડણા કુળિયાના સમુબેન કુરસમની ૨ એકર ૧૭ ગુઠાના એક સરવે નંબરનો સોદો રૂ. ૫૦૦૦-૦૦માં કર્યાનું કહેવાય છે. આ અંગેની વગતો નીચે મુજબ છે.

સમુબેન કુરસમને આ જમીન તેના પિતા તરફથી વારસામાં મળેલી છે. તેના પતિ જીવુ બાબપા આશરે ત્રીસેક વર્ષ પહેલાં ઘરજમાઈ તરીકે તપાસ હેઠળના ગામમાં આવીને રહેલા તેણે ૧૯૬૭-૬૮ની રેલ વખતે પોતાનું કપારું ધોવાઈ જતાં તેને સમરાવવા માટે બસએક રૂ. અહમદ પાસેથી લીધેલા ત્યાર બાદ ૧૯૬૮-૬૯ના અરસામાં તેના દીકરા ધૂર્યા જીવાનું લખ ધતાં તેને માટે રૂ. સાડી ચારસો જેટલા અહમદ પાસેથી ઉપાડવાના થયેલ આ પૈસા ભરપણ કરવા માટે જીવુ ખાલવા અહમદ ત્યાં ત્યારથી ચાકર તરીકે કામ કરે છે. આ ઉપરાંત તેણે કેટલીવાર અન્યત્ર રોકડ ભાત વેચીને પણ પૈસા ભરેલા છે છતાં તેના બાડી નીકળ્યેજ જાય છે. તપાસ હેઠળના

વર્ષે
કહેલું
આપીને
સળંગ
પણ સ
બધા
ધાય
પછી
સેનુબેન
બોલાવ
તે ત
હો ત
આ ક
ખવડા
મૂકીને
તપાસ
નશ્યુની
મોટા
જેટલી
ઘનિષ્ટ
જમીન
અગાઉ
પૈસા આ
નેથી,
અને તે
રૂપિયા
ઉહાપોહ
જ એની
આવતી
અપહરણ
અપહરણ

વર્ષે અહમદે જીવુ ખાલવાને, બીજે વેપારીઓ જે ભાવ આપતા હોય તે ભાવે ભાત લેવાનું
 કહેલું પણ જીવુ ખાલવા પાસેથી ભાત મેળવી લીધા પછી દર મણે આઠથી ૯ રૂ. ઓછા
 આપીને તેમજ કટકે કટકે રૂ. ૨૦ થી રૂમ ની નજીવી રકમ હાથ ખરચી તરીકે આપીને
 સળંગ મોટી રકમ તેને એકી સાથે મળે નહીં તેની આગલા વર્ષની જેમ તપાસહેઠળના વર્ષ
 પણ સહેલુક રીતે ખાસ ડાળજી રાખેલી જેથી અન્યત્રથી પણ થોડી બીજી રકમ મેળવીને
 બધા પૈસા એકી સાથે તે ભરી દેખે જમીન છોડાવી લઈ શકે નહીં, અને જો એમ
 થાય તો તેની જમીન હડપ કરવાનો પોતાનો હેતુ બર ન આવી શકે. ભાવ લેવાઈ ગયા
 પછી અહમદે તપાસ હેઠળના વર્ષે જીવુ ખાલવાના રૂ. પંદરસો બાકી ડાઢયા અને ત્યારબાદ
 સૈનુબેન, જીવ ખાલવા, સૈનુબેનના પિત્રાઈ ભાઈ તેમજ ફળિયામીના બીજા કેટલાક લોકોને
 લોલાવીને અહમદે કહ્યું કે જીવુ ખાલવા પાસે મારા રૂ. પંદરસો બાકી નીકળે છે અને
 તે તમે જો આજે ભરી દેતા હો તો તેની જમીન હું નથી લેતો અને જો તમે ન ભરી શકતા
 હો તો, આ જમીન મારે રાખવાની છે અને તેમાં તમારે કોઈએ વાંધો વચકો કરવો નહીં!
 આ કહેતા પહેલાં તેણે પોતાના ઘરે બરાબર દારૂ લાવીને બધાને પાયેલો તેમજ મરઘી વ્હોરે
 ખવડાવેલી અને બરાબર દારૂમાં લગભગ લેહોશ હોય તેવે વખતે સિક્કતથી પોતાની વાત
 મૂકીને કબૂલાત કરાવી લીધેલી. અહમદે જગલા નથ્થુ નામના એક આદિવાસી પાસેથી પણ
 તપાસહેઠળના વર્ષમાં જમીન વેચાણ રાખી છે તે અંગેની વ્હાતો નીચે પ્રમાણે છે. જગલા
 નથ્થુની ઉંમર તપાસ હેઠળના વર્ષમાં ૩૬ વર્ષની હતી. જ્યારે તેના અવસાન પામેલા
 મોટાભાઈના પુત્રની ઉંમર ૩૦ વર્ષની હતી. તેમની બન્નેની ભેગી જમીન લગભગ ૧૪ એકર
 જેટલી હતી. આ જમીન તફડાવવા માટે સૈથી પહેલાં તો આસદે જગલા નથ્થુની સાથે
 ઘનિષ્ટ સંબંધ બાંધ્યો. તેની સાથેની મિત્રતા કેળવાયા પછી લગભગ સાતેક એકર જેટલી
 જમીન ઘાસ માટે અહમદે રાખી. આ રીતે ઘાસ માટે રખાયેલી જમીનના રૂ. ૭૦ તેણે
 અગાઉ ચૂકવેલા અને ત્યારબાદ જગલા નથ્થુની બીજી જરૂરીયાતો વ્હોરેને માટે તે અવારનવાર
 પૈસા આપતો રહ્યો અને તેને એણે એમ સમજાવ્યું છે કે મારી પોતાની પાસે ઘાસને માટે જમીન
 નેથી, અને હું મારો દોસ્ત છે તોમ્ને ઘાસ માટે તારી જમીનમાંથી અરઘી જમીન આપી દે
 અને તે રીતે તેની પાસેથી સાત એકર જમીન લેવાઈ છે અને તે પેટે તેને વધારાના બ્રણસો
 રૂપિયા તપાસ હેઠળના વર્ષમાં ચૂકવાયા છે. અલબત્ત પ્રામજનોથી અ વાત બંને પક્ષકારોએ
 ઉહાપોહ ન થાય તે માટે ગુપ્ત રાખી છે. પણ હડકપત્રક પર તપાસ હેઠળના વર્ષમાં
 જ એની એન્ટી પડી છે. સાથે ટૂકડા ડાયદાનો બાધ આવતો હોવાથી તે નામંજૂર કરવામાં
 આવતી હોવાની ધરમપુર મામલતદારની નોંધ પણ છે. પણ વાસ્તવમાં સદરહુ જમીનનો કબજો
 અપહરણકારની પાસે પહોંચી ગયો છે. અને તે તેની આવક અત્યારે પણ મેળવે છે. મુખ્ય
 અપહરણકાર અને તેમનાં સગાંએ કહેલા આદિવાસીઓની જમીન અપહરણમાંથી

કેટલાકનો નિર્દેશ તપાસ હેઠળના ગામના હકક પત્રકમાંથી પણ મળે છે. હકકપત્રક માંની તારવાશી આ સાથેના ડોહામાં આપવામાં આવી છે.

તપાસહેઠળના ગામના હકકપત્રકમાં જોતાં જણાય છે કે માત્ર આ કિસ્સા અધ્યાસની સાથે સંકળાયેલા જમીન અપહરણકર્તાઓની જ વેચાણની ત્રણ નોંધો (એન્ટીઓ) થઈ છે. અને તેમાંની પહેલીનો મંજૂર પણ થઈ ગઈ છે. આ ગરીબ ખેડૂતોના ગણોત્તિયા બનીને પણ જમીન સ્થનાંતર એકજ ખાતેદાર દ્વારા કેટલા વિશાળ પ્રમાણમાં થઈ શકે છે તેનો ખ્યાલ પણ આ ડોહા પરથી આવે છે. વળી મોટાભાગે આવી નોંધો એકી સાથે જુદે જુદે તબક્કો થાય છે તે પણ નોંધવા જેવી બાબત છે.

વેચાણ ઉપરાંત ગીરો મૂકવાની, ભાગે લેવાની, પ્રયાઓ તપાસ હેઠળના ગામમાં ઠીકઠીક પ્રમાણમાં માન્ય આર્થિક પ્રયાઓ તરીકે પ્રવેશી ચૂકી હોય એમ જણાય છે. અહીંપણ પ્રસ્તુત ઉદાહરણમાં બધાજ કિસ્સામાં ગીરો મૂકનાર માત્ર આદિવાસી જ છે. પણ ગીરો રાખનારમાં પણ વિગતવાર અધ્યાસમાં આદિવાસીઓની સંખ્યા પણ નોંધપાત્ર પ્રમાણમાં હશે. મુખ્યત્વે તપાસહેઠળના ગામનીઠોડિયા જેવી કેટલીક વધારે પ્રગતિશીલ જાતિઓ, વારલી, નાયક જેવી જાતિઓની જમીનો ગીરો/ભાગે રાખતી હોવાનું જણાય છે.

આ કિસ્સા અધ્યાસ પરથી અને તેના કૌન્સલર્ય દરમ્યાનના અનુભવના આધારે નીચેના મહત્વના તારણો નીચે પ્રમાણે છે.

- (૧) આદિવાસીઓને જમીન કોઈને પણ ખાતે ન થઈ શકે તેવો ડાયદો હોવા છતાં પણ એનો ભંગ થાય જ છે.
- (૨) આવો ભંગ સામાન્યરીતે અધિકારી વર્ગ અને શોષક ખેડૂત કે શાહુકાર એ બંને મળીને કરતા હોય છે.
- (૩) આવો ભંગ કરવામાં સહેતુક રીતે કેટલીક છટકબારીઓનો આશ્રય લેવાનો હોય છે. દા.ત. હકક પત્રકમાંની નોંધો ઉપરથી આપણે સ્પષ્ટ રીતે જોઈ શકીએ છીએ કે એમાં કયાંય ખાતેદાર વ્યક્તિની અટક યા જાતિનો નિર્દેશ કરવામાં આવ્યો નથી. એટલે સ્વાભાવિક રીતેજ, આ અંગેની એન્ટ્રી પાડ્યા પછી ભવિષ્યમાં કોઈ પણ તબક્કે જો એવો સવાલ કયાંય પણ ઊભો થાય તો અધિકારી વર્ગ અથવા સંબંધિત શોષક બંને એવો બ્યાવ કરી શકે કે તેમને સદરહુ ખાતેદાર આદિવાસી હોવાની જાણ નહોતી યા તો આ છુટિને જ આગળ લાવીને તે એમ પણ કહી શકે કે એન્ટ્રીમાં એવું ખાતું કોઈ સ્થળે નથી કે સંબંધિત વ્યક્તિ આદિવાસી છે કે નહી તેનો ખ્યાલ આવી શકે.

કિસ્સા અધ્યાસમાં સમાવિષ્ટ થયેલા જમીન અપહરણકર્તાઓ મેળવેલી જમીન અને તપાસ હેઠળના ગામના

ડિસ્ટ્રિક્ટ અધ્યાસમાં સમાવિષ્ટ થયેલા જમીન અપહરણકારણે મેળવેલી જમીન અંગે તપાસ હેઠળના ગામના પત્રક-કર્મોની નોંધોની સારવણી (૧૯૬૪-૧૯૭૪)

ક્રમ	તારીખ	જમીન ફેરબદલી પદ્ધતિ	વેચનાર (જમીન આપનાર)	તેનાર	પક્ષકાર વર્ગીકરણ	તેનાર	વેચનાર અને કુલ દારનો સંખ્યા	તપાસણી અમલ દારનો	તપાસ હેઠળના વખતની સ્થિતિ
૧	૨	૩	૪	૫	૬	૭	૮	૯	૧૦
૧	૬-૩-૧૯૬૪	મોખિડ ડરાંર વેચાણ	બાબર દાજી	શબજીદિન	હોડિયા	મુસ્લીમ વેપારી	૫ (૪૧/૧,૪૧/૨ ૪૧/૩,૪૨,૨૪/૧)	વેચાણરાખેલી જમીન એડ જથ્થો હોવાથી મંજૂર	વેચાણ તેનાર ને હસ્તક
૨	૨-૩-૧૯૬૮	નં. ૬ના આદેશ મુજબ	અનિર્દેશિત	તેયજી	અનિર્દેશિત (આદિ.)	મુસ્લીમ વેપારી બ	૧ (૬૭, ખેડા)	-	તેનારને હસ્તક
૩	૧૧-૩-૬૮	ગણોત્તેશ્વરા મુજબ	અનિર્દેશિત	શેખાદમ	અનિર્દેશિત	બ	૨ (૧૫૭, ૮૩૩)	-	"
૪	૧૧-૩-૬૮	"	અનિર્દેશિત	હુસૈન ખાં	(આદિ.)	બ	૨ (૪૮૫૦૪)	-	"
૫	૧૧-૩-૬૮	"	"	ડરીમખાન	અનિર્દેશિત	બ	૧ (૪૮/૧)	-	"
૬	૧૧-૩-૬૮	"	"	મહમદખાન	(આદિ.)	બ	૨ (૫૦૬૫૦/૩)	-	"
૭	૧૫-૧-૬૯	ખરીદ સિમતના આદેશની નોંધ ૩૨ ગ	ડાસરામા	તેયજી	અનિર્દેશિત (આદિ.)	બ	૨ (૫૦૬૫૦/૩)	૧ અડી નોટિસ શરતે મંજૂર તા. ૧૩-૫-૬૯	તેનારને હસ્તક
૮	"	"	લાછી ભામા	"	"	બ	૧ (૪૮/૧)	"	"
૯	૧૮-૩-૬૯	"	અરજીન સમજી	"	"	બ	૨ (૫૦૪, ૪૮)	"	"

૧	૨	૩	૪	૫	૬	૭	૮	૯	૧૦
૧૦	તા. ૧૮-૩-૬૯	ગરીબ કિંમતના આદેશની નીચે ૩૨ ગા	મ્યાન બાપુડિયા	તેયજી આદિવાસી	મુસ્લિમ ખેડૂત વેપારી બ	૨(૨૩૧/૩,૨૩૧/૪)	૧૩૫ની નોટીસ	તેનાર ને	હસ્તક
૧૧.	૧૨-૭-૭૦	વેચાણ	બાઈ લાલુભા	તજીમીયા મુશામીયા	"	૧(૪૩/૬)	તા. ૧૩-૫-૬૯ નોટીસ આપવી	"	"
૧૨	૬-૧૦-૭૧	ટે. ૭૮ બી	અનિર્દેશિત	"	"	"	નોટીસ આપી છે મંજૂર	અપીલનો નિડાલ થયે	"
૧૩.	૧૨-૪-૭૪	વેચાણ	દલસી ડાસુ તથા ભાઈઓ	"	"	૧(૫૨/૪)	૩૦-૫-૭૨	મખડારોના રૂબરૂ સાબિળવા પર બાડી	"
૧૪.	૧૧-૪-૭૪	"	જમલા નથુ	શબહુદ્દિન અહમદ	મુસ્લિમ ખેડૂત વેપારી	૧(૫૮ પૈડા)	૨૬૬૬ ડાયદાને બાદ આવતો હોઈ	નામંજૂર	"

ડહડા ડાયદાને
બાદ આવતો
હોઈ નામજૂર

પેડી

૧ (૫૮)

મુસ્લિમ બેડુલ
વેપારી

શહેરબુદ્દિન અહમદ

નહી

જમલા

- (૪) ડેટલીકવાર આવી જમીન પોતાને નામે કરાવીલેનાર વ્યક્તિઓ, સામાન્ય માણસો કરતાં, પ્રમાણમાં વધારે ચાલક, ખંધી અને સરકારીતંત્રમાં ચલણ વાળી પણ હોવાથી, જે વ્યક્તિઓની પાસેથી જમીન લેવાની હોય તેમની વચ્ચે અંદરોઅંદર ઝગડો કે તક પ્રમાણમાં વધારે ઉચ્ચરિતે પડે તે પ્રકારની સમગ્ર પરિસ્થિતિ સર્જાને તેનાં લાભ લેતો હોય છે. યા તો ડેટલીકવાર તેવી પરિસ્થિતિ જો સર્જાયેલી હોયતો તેનો પોતાના મહત્તમ લાભમાં કઈરિતે ઉપયોગી કરી શકાય તે વિચારીને સમજપૂર્વક અમુક પ્રકારની ચાલ ચાલતી હોય છે.
- (૫) ડેટલીકવાર, ડુટુંબના સથો વચ્ચેનો કોઈક ઝગડો, અથવા અમુક મિલકત પર માલિકી મેળવવાનો પ્રયત્ન અને જો તે ન મળે યા તો ભવિષ્યમાં ચાંબાગાબા માટે જો ઝગડાનું ડારણ બને તેમ હોય તો તેવે વખતે અન્ય કોઈને આપીને નાણાંકીય યા અન્ય કોઈ લાભ પોતાના હિતમાં મેળવી લેવાનું વલણ પણ સમજપૂર્વક જ અન્ય વ્યક્તિની પાસે તેની જમીન યા અન્ય મિલકત જાય તે પ્રકારનું વલણ અપનાવવામાં ડારણબુત બનતું હોય છે.
- (૬) વ્યાપારી વર્ગ પોતાનાં સગાં સંબંધીઓના સહારે યા તેમના પરિચયનો ઉપયોગ કરીને આવા ઊંડાણનાં ગામડાંમાં પ્રવેશતો હોય છે, અને એક વખત ત્યાં પ્રવેશ્યા પછી, પ્રમાણમાં વધારે દુર્બળ આદિવાસીઓનાં, ભૂખમરાના પરિસ્થિતિમાં અનાજ-પાણી જેવી ડેટલીક જીવનની જરૂરિયાતોને શરૂઆતમાં પોષીને ત્યારબાદ તેનો ઉપયોગ પોતાના ધાર્યા હેતુઓ સિધ્ધ કરવામાં, અને સાચી વ્યક્તિને શરૂઆતમાં બહુ ખ્યાલ પણ ન આવે તે રીતે તેનું શોષણ કરવામાં કરતો હોય છે. આવું શોષણ કરવામાં ડેટલીકવાર સ્થાનિક આદિવાસી નેતાગીરીને એ પોતાના હાથપર રાખતો હોય છે. યા તો તે તેની પોતાની સમગ્ર વર્તનઢબ અને બાહ્ય વ્યવહાર સામાન્યરીતે એવીરીતે ગોઠવતો હોય છે કે જેથી જે નેતાગીરીને તે પોતાનો સમર્થક લાગે. ડેટલીક વાર તે પોતે "જિસકે હાથમે લડકુ ઉસકે સાથ મે" - "જેની પાસે સત્તા તેની સાથે હું" ની પોતાના અર્થતંત્રનો સમગ્ર વ્યવહાર સાચવી રાખવા માટેની સમજપૂર્વકની ચાલ પોતે ગોઠવતો હોય છે.
- (૭) સ્થાનિક નેતાગીરી ડેટલીક વાર પોતપોતાની સ્વાર્થ સિધ્ધ કરવા માટે, આવા શોષકોની સમર્થક બનતી હોય છે. અથવા તો તેની આગળ ઉપરની વગથી, યા જે તે વિસ્તારમાંની શોષકની અને તેના સાથીઓની સમગ્ર વગથી અંજાઈને યા ડેટલીકવાર જાણે અર્ધ જાણે, આવા શોષકોની ચાલમાં ફસાતી હોય છે. ડેટલીકવાર શોષક પોતાની અક્ષરજ્ઞાનની જાણકારીનો, શહેરના અને નાના સરકારી અમલદારો

ની સાથેના પરિચયને, અને નાના સરકારી અમલદારો સાથેની ઊઠડ બેઠડનો સ્થાનિક લોડો ઉપર પોતાનો પ્રભાવ જમાવવામાં ઉપયોગ કરતો હોય છે.

- (૮) સરકારીતંત્ર સાથે આવો શોષક સ્થાનિક આદિવાસીઓની તુલનામાં પ્રમાણમાં સવિશેષ સંબંધ રાખતો હોય છે. અને ડોઇપણ સરકારી અધિકારીના ગામમાંના આગમનની સાથે તે પોતે સચેત રીતે તેની સાથે પોતાનો સંબંધ ઊભો કરી લેવા માટે પ્રયત્નશીલ અને સજાગ હોય છે. પોતાના શોષણને ટટાવી રાખવા માટે આમ કરવું તેને માટે જરૂરી હોય છે.

દ્વારા

આ જમીન અપહરણકર્તા અમારા ક્ષેત્રકાર્ય દરમિયાનના અમારા તમાસહેઠળના ગામના આમનિવાસ દરમિયાન, અમારો ઉતારો અન્યત્ર હોવા છતાં પણ, અવારનવાર અમારી મુલાકાત લેવાનો, અમારી મુલાકાતનું રહસ્ય જાણવાનો, અમારી આમજનો સાથે થતી મુલાકાતોનો પરોક્ષ રીતે અમને જાણ ન થાય તે રીતે ખ્યાલ રાખતા રહેવાનો, અમને નજરે ચઢે તે રીતે અમારી સરભરામાં સામેલ થવાનો, કેટલાક માહિતીદર્શકોને પ્રત્યુત્તર આપવામાં અમુક રીતે વળાંક આપવાનો સભાનતાપૂર્વકનો પ્રયાસ કરવામાં આવ્યો હતો. અન્યત્ર પણ આવા કિસ્સાઓમાં આવું બનવું હોવાનું હું અસામાન્ય નથી. મોટા ભાગના કિસ્સાઓમાં આવા શોષણદાર ગામની મહત્વની કહેવાતી પ્રતિષ્ઠિત, ધા જે પોતાને ત્યાં સામાન્ય આવશ્યક સગવડો આપી શકે તેવી સધ્ધર વ્યક્તિ હોવાના નાતે, તેને ત્યાંજ તમાસકર્તા અધિકારીનો ઉતારો હોય અને પરોક્ષ કે પ્રત્યક્ષ રીતે તેને થોડોડ પણ સહજ રીતે પક્ષપાતનો લાભ મળે તેમ બનવું અસંભવિત નથી.

- (૯) સમગ્ર નેતાગીરીનાં અને અમલદાર શાહીનાં જુદા જુદા સ્તર પરના લોડો-કાર્યકરો અને સરકારી નોકરો - પોતપોતાનો સ્વાર્થ સિધ્ધ કરવા માટે, આ શોષક વ્યવસ્થાના સમર્થક બનતા હોય છે. કેટલીકવાર તાલુકા યા જિલ્લાસ્તર પરની નેતાગીરી પોતેજ આવા જમીન અપહરણના કિસ્સાઓમાં સંડોવાયેલી હોય છે. તેણે પોતેજ આ રીતે જમીન એકત્રિત કરી હોય ત્યાં સ્વાભાવિક રીતેજ તે પોતેજ આ કાયદાનો કડક અમલ થાય એમ કહી રીતે ઇચ્છી શકે ? તેના પોતાના ઉપલક શબ્દો ગમે તે હોય, પણ હકીકતે તે પોતે એ કાયદાનો પોતે તેમાં સંડોવાયેલી હોવાથી કડક અમલ થાય એમ ઘણીવાર ઇચ્છતી નથી હોતી. અથવા તો તે પોતાની લોકપ્રિયતા અને ગરીબોને સહાયક હોવાની છાપ ટટાવી રાખવા યા ઊભો કરવા આવા કિસ્સાઓમાં સહાયરૂપ થવા ઇચ્છતી હોય તો કેટલીક વાર અન્ય શોષકર્તા અને અમલદાર શાહી, બંને જેને નેતાને, તેના પોતાના પક્ષે રહેલી ક્ષતિ તરફ પ્રત્યક્ષ યા પરોક્ષ રીતે અંગૂલી નિર્દેશ કરીને, તેને આવા કાનૂનીનો અસરકારક અમલ કરતાં અટકાવે છે.

(૧૦) જમીન પોતાને ખાતે ડરાવીલેવા માટે આવા શોષકો કેટલીકવાર પોતાની જાતે પોતાના ડરતાં અનેક ગણ ગરીબ લોકોના મનની બનીને, ગણોતિયાને જમીન આપવાના સરકારી કાનૂનનો હાંસીપાત્ર રીતે ગેરલાભ ઊઠાવતા હોય છે. સદરહું કિસ્સામાં પણ તેયજીએ જમીનનો ડકડો આ રીતે જ ગરીબ ખેડૂનો પાસેથી હાંસલ કરેલો.

(૧૧) આ દિવાસીઓ જમીન અપહરણનો કાનૂની પ્રતિબંધ હોવાથી મોટે ભાગે ખુલ્લી રીતે કોઈપણ સરકાર પછી તે ગમે તે પક્ષની હોય, ગમે તે સરે, તેનો ખુલ્લો ભંગ થતો હોવાનું સ્વીકારતાં અચૂક અચડાય છે. યા તો કેટલીકવાર કેટલાક સરકારી દસ્તાવેજોમાં ખાસ નજર નપડે તેવી રીતે તેનો શક્ય તેટલો સંભેપમાં ઉલ્લેખ કરીને તેનાથી છટકવાનો પ્રયાસ થાય છે. સામાન્ય જનસમાજમાં જમીનનું આર્થિક અને પોષણ વિષયક મહત્વનું સ્થાન હોવાથી, અને તેની માલીકી અનેક સામાજિક-સાંસ્કૃતિક વલણોની પોષક હોવાથી, એ પ્રમાણમાં નાજુકબાબત. (Sensitive Area), હોવાથી, તે વિષયક બાબતોમાં નિષ્કળ ગયાનો, યા જે તે કાયદાથી હેતુ ન સર્ચા હોવાનો યા અભારોજ જે તે હેતુ સર્ચા હોવાનો ખુલ્લો સ્વીકાર ડરતાં કોઈપણ સરકાર અચડાય છે. સરકારને તેના પોતાના, પોતાની જાતે સન્ના પર ટકવાના પોતાના સ્વાર્થા હોય છે. અને આ સ્વાર્થને ટકાવવામાં જે સહાયબૂત થતો હોય તેવાં સ્થાપિત હિતોનો કેટલીકવાર તેને મજબૂત ટેકો હોય છે. કેટલીકવાર આવાં સ્થાપિત હિતો અલગ અલગ અને વિરોધીભાસી હોય તે છતાં સરવાળે તેઓ આવી નીતિનાં સમર્થક હોય એવું પણ બને છે. હા, બતાવવા પૂરતા તેમના દાંત જૂદા હોય એવું બને છે. પ્રારં.

(૧૨) શોષકર્તા પ્રમાણમાં વધારે ખમતીધર હોવાથી, અને કેટલીકવાર વધારે સધ્ધર અને ચાલબાજ હોવાથી, કેટલીકવાર અમુકનિયત ચાલ ચાલવામાટે યોગ્ય તકની રાહ જોતો હોય છે. કેટલીકવાર જેની પાસેથી જમીન પડાવી લેવાની છે તે હુંદુંબની નિર્ણાયક વ્યક્તિ યા પ્રમાણમાં વધારે અસરકારક વ્યક્તિ જો અમૂક સમય પછી જો વૃદ્ધ હોય તો તે અવસાન પામે ત્યાં સુધી રાહ જોવાની પણ તેની તૈયારી હોય છે. અમૂક ચાલ અમૂક હદ સુધી ચાલીને, ત્યાં અટકવાની અને ત્યાર બાદ યોગ્ય સમયે આગળ ચાલ ચાલવાની ડળ-ડુનેહનો તે ^{શોષિત} કર્તાને પોતાની જાળમાં ફસાવવામાં ઉપયોગી કરતો હોય છે.

- (૧૩) શોષક વર્ગ, સામેની શોષિત ભોળી વ્યક્તિઓના મનમાં ડરણા ઉપજાવીને, અથવા તે ગામના એક સભ્ય તરીકે યા ગ્રામજન યા ગ્રામવાસી તરીકે થોડા સમય યા વર્ષોમાં વખત જતાં પોતાનું સ્થાન ભૂલું કરી દઇને, ત્યારબાદ, પોતે વિશેષ જમીન હાંસલ કરવાની ચાલના એક ભાગરૂપે, શરૂઆતમાં પોતાની ગામ લોકોને ક્લુલક લાગતી એવી નાની શી જરૂરિયાત પૂરતી થોડીક- માત્ર ઘર બાંધવા પૂરતી જમીન મેળવે છે. અને ત્યારબાદ તેના જમીન માલીકને થોડુંક આર્થિક ધીરાણ કરી તેના પેટનો ખાડો થોડા દિવસ પૂરીને તેની આર્થિક આવશ્યકતાઓ પોષીને, આ માછલીને પોતાની જાળમાં ફસાવીને ત્યારબાદ તેની જમીનનો ટૂકડો, પોતે પોતાનાં છોકરાંને ડોડા ખાવા માટે મેળવી લે છે. અને ત્યારબાદ ધીરે ધીરે થોડાં વર્ષમાં તે ગામનો આગલી હરોળના ખાતેદારોમાંનો એક ખાતેદાર ખેડૂત બની બેસે છે.
- (૧૪) આદિવાસી વિસ્તારમાં અહીં માત્ર એક જ ખાતેદાર કે ખેડૂતની નહીં પણ સંખ્યા બંધ ખાતેદાર ખેડૂતોની પાસેથી જમીન તફડાવવામાં આવી છે. આમાંના લગભગ બધા જ ખેડૂતો અભણ છે. ગામમાં શિક્ષિત જુવાન પણ જોવા મળતા નથી. શિક્ષણના અભાવ પ્રમાણે, અને સ્થાનિક યા તાલુકા કક્ષાના સંગઠનના અભાવે પણ કેટલેક અંશે આવી પરિસ્થિતિ સર્જવામાં ભાગ ભજવ્યો હોય એમ બને.
- (૧૫) કાનૂન ડોઇ પણ આદિવાસી ખેડૂતના નામ પરની જમીન બિનઆદિવાસી ખેડૂતને નામે કરવાની મંજૂરી નથી આપતી. પણ હકીકતે તે સંખ્યાબંધ કિસ્સાઓમાં જમીનની ફેરબદલી થઇ છે.
- (૧૬) ખરેખર જે લોકો શોષિત છે, અને જમીન અપહરણ કિસ્સાનો ભગ બન્યા છે તે સઘળાં ખેડૂતો મોટેભાગે, આ રીતે જમીન પોતાના નામેથી અન્ય નામે થઇ ન શકે, એ બાબતથી અજાણ હોવાનું, તેમણે જણાવ્યું હતું. તેઓ અભણ, ગરીબ અને સામાન્ય સંજોગોમાં ઉપલી કક્ષાએ જોવા મળતી વ્યાવહારિક હોવાથી, તેમનો પક્ષ લેવા યા તેમને સાચા અર્થમાં ડોઇ તૈયાર હોય છે. સ્થાપિત હિતોની વગ તેમની પર પણ પ્રમાણમાં ઠીકઠીક પ્રબળ માત્રામાં હોય છે. અને તેઓ આવા લોકોને કુ: કરતાં મહદંશે રોકી શકતા હોય છે. કેટલીકવાર વિપક્ષ યા ગામની અંદરનો અન્ય નેતાગણ તેમનો પક્ષ લઇને લડવા માટે તૈયાર થાય છે. પણ તેની પોતાની ઘરની જવાબદારી, આગળ ઉપર તાલુકા કક્ષાએ સરકારી કચેરીમાં અને ન્યાયની ડોટમાં પહોંચી વળવાની તેની શક્તિ, યા અભ શક્તિ યા અભ સમર્થતા, તાલુકાની નેતાગીરી સાથેના વિપરીત યા વિપક્ષીય સંબંધો વગેરે બાબતો તેને સફળ થવા પૂરતી તક નથી આપી શકતા.

(૧૭) આવશ્યકતા ઊભી થયે શોષક પોતે સ્થાનિક સત્તા માળખામાં મહત્વના સ્થાન પર ડોહક યુક્તિ પ્રયુક્તિથી જાતે ચઢી બેસે છે અને પછી તે સત્તા સ્થાનનો, સ્થાનિક કર્મચારી સાથે બીજા શોષણની જડ જમાવવામાં ઉપયોગ કરતો હોય છે અથવા તો કેટલીકવાર સત્તાસ્થાન પરની વ્યક્તિઓને હાથ પર રાખીને અને સ્થાનિક લોકોની નબળાઈ સમજીને, પોતાના પક્ષમાં તેનો ગૌરવો લેવાની પેરવી કરતો હોય છે. આ અધ્યાસમાં બંને કિસ્સાઓમાં જમીન હડપ કરનાર બહારના બિનઆદિવાસી શોષકે એક વખત પંચાયતનું ઉપસરપંચપદ પ્રાપ્ત કરી લીધું હોવાનું, અને સરપંચ તેમજ તાલુકાકક્ષાની નેતાગીરીને, તેના સમર્થક રહીને, પોતાના પક્ષમાં રાખી હોવાનું તેમજ સરકારી અધિકારીઓને પણ પોતાના પક્ષે એકલા બીજી રીતે હાથમાં રાખ્યા હોવાનું તારણ નીકળે છે. તેજ રીતે સગામાંથી એક મહત્વની વ્યક્તિ સત્તા સ્થાન પર હોય તો તે અન્ય સગાઓને પણ શોષણમાં સહાયબૂત થતી હોવાની અને અરસપરસના હિતના સંરક્ષણ અર્થે આ સહ-શોષકો, સ્થાનિક પ્રજા સામે સામૂહિક સમગ્ર વ્યૂહ રચના હોવાનું પણ જણાય છે.

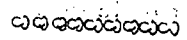
(૧૮) જમીનના વેચાણના સોદાઓ કેટલીકવાર ગુપ્ત રખાતા હોય છે. સ્થાનિક રીતે ઉઠામોઢ ન થાય તે માટે કેટલીકવાર સંબંધિત પક્ષો અને ખાસકરીને વેચાણથી લેનાર શોષક પક્ષ તેનો શક્ય એટલા ઓછામાં ઓછી વ્યક્તિઓને તેનો અનિવાર્ય સંજોગો સિવાય પ્યાલ ન આવે તેની સિક્કતભરી ડાળજી લેતો હોય છે. અને માટે કેટલીકવાર તે જરૂર પડયે થોડોડ આર્થિકદયસારો વેઠીને અથવા તો વેચાણ આપનારને ડોહક રીતે ઉપકારક થતો હોવાનો અંચળો ઓઢીને તે પોતાનું હિત સાધી લેતો હોય છે. અધ્યયન શેઠળના ગામમાં પણ મૂળ માલિકના નામે થી પોતાના નામે જમીન ખાતે કર્યા પછી, જમીન મહેસુલ ભરીને, અને કેટલાક કિસ્સાઓમાં તેની અનાજની યા ખાવાની અન્ય જરૂરિયાતો પૂરી કરીને પછી તેની જમીન હડપ કરી હોવાનાં ઉદાહરણો સાંપડ્યાં છે.

(૧૯) 'શોષક શોષકને આવકારે', શોષક શોષકનાં સગા સાથી આ બંને ઉક્તિઓ અધ્યાસહેઠળના જમીન અપહરણકારના કિસ્સામાં સાર્થક થઈ છે. કારણકે શરૂઆતમાં આ જમીન અપહરણકારે આવાજ એક શોષક સગા દ્વારા તપાસ હેઠળના ગામમાં પ્રવેશ મેળવ્યો હતો, જેણે અગાઉ સ્થાનિક આદિવાસી આગેવાન પાસેથી ઉપકારના અંચળા હેઠળ જમીન હડપ કરી હતી. અને ત્યારબાદ આ જમીન અપહરણકારે પોતાની જાળ ધીરે ધીરે ફેલાવી હતી એટલું જ નહીં જેમ પોતાના એક સગાના સહારે તે અહીં આવ્યો હતો તેજ રીતે અન્ય કેટલાક સગાઓને

તે પાછળથી અહીં લાવીને વસાવવામાં, અને આવા અપહરણકર્તા, અને સ્થાનિક આમ જનતાની દ્રષ્ટિએ માથાભારે ગણી શકાય તેવા સગાઓનું એક જૂથ તેણે ધીરે ધીરે તપાસ હેઠળનાં ગામમાં ઊભું કર્યું હતું. તેના આગમનના માત્ર બેએક દાયકાના ગાળામાં આ જમીન અપહરણકર્તાના બીજા બે સગાઓ પણ તપાસ હેઠળના ગામમાં યેન કેન પ્રકારે જમીન હાંસલ કરવામાં અને ખાતેદાર તરીકે પ્રવેશવામાં સફળ થયા હતા તે પણ આ ઉદાહરણ પરથી આપણે જોઈ શકીએ છીએ.

(૨૦) ડિસ્સા અધ્યાસના જમીન અપહરણકર્તાએ સૌથી પહેલાં પોતાના દુકાનદાર પરિચિત સગાની અળખાણ દ્વારા આ વિસ્તારમાં પ્રવેશ કર્યા હતા. પોતે એક દુકાનદાર તરીકે તપાસ હેઠળના ગામમાં પ્રવેશ કર્યા હતા અને દુકાનદારની સાથે સાથે ધીરે ધીરે ગણપ્રતિયા બનીને ખાતેદાર થઈને જમીન હડપ કરવાનો પ્રારંભ કર્યા હતા. આ વિસ્તારમાં અને અન્યત્ર પણ જમીન અપહરણના ડિસ્સાઓમાં આ ક્રમ અનુસરતો હોવાનાં ઉદાહરણો અન્યત્ર પણ સાંપડે છે.

(૨૧) સર્વે સેટલમેન્ટ હેઠળ જે વિસ્તારોને આવરવામાં આવ્યા ન હોય તેવા વિસ્તારોને જ આદિવાસીઓની જમીન અપહરણ પ્રતિબંધ વિષયક કલમ ૭૩ અ લાગુ પાડવાની વલકરના ધારાની જાણવાઈને લીધે, અને જૂના દેશી રાજ્યો પણ સર્વે સેટલમેન્ટ હેઠળ આવરી લેવાતા હોવાથી, અને ગ્રામસ્તર પર આ ધારા હેઠળ પ્રત્યેક આદિવાસી ખાતેદારના હસ્તકના તબદીલ ન થઈ શકે તે પ્રકારના સર્વે નંબરોની સૂચીના અભાવે, આ છટકાવારીની પૂરી ગેરલાભ લેવાતો હોવાથી ભાગ્યે જ કોઈ અસરકારક લાભ આદિવાસીઓની જમીનના સંસ્કારમાં મળી શક્યો છે. તેણું આ ડિસ્સા અધ્યાસ બહુ સ્પષ્ટ રીતે દર્શાવે છે. તે જ રીતે સરકારી દફતરે આદિવાસીની જમીનની તબદીલીની ના મંજૂરી છતાં વાસ્તવિક કબજો તો મહદંશે જમીનઅપહરણકાર પાસે જ રહે છે જેની ગરીબ આદિવાસીની તરફેણમાં વાસ્તવિક ફેરબદલી કરવામાં નો બહુ મોટા સરકારી સહકાર અને જાગૃત જનશક્તિની આવશ્યકતા રહેશે.



અંતે
૨૧
જશત
સપય
મુ
"દેવ
બધ
દર
સ
જે
જે
મુખ્ય
સચી
ગણ
નગર
વેશે
૨૭૯
એક
ગ
સમ

આદિવાસી સંજોધન અને તાલીમ કેન્દ્ર

ગુજરાત વિધાપીઠ,
અમદાવાદ- ૩૮૦ ૦૧૪.

ધરમપુર તાલુકો - સર્વે સૂચિ

-ભારતી કે. દેસાઈ
સંજોધન અધિકારી

ઐતહાસિક સૂચિકા :

૧૩મી સદીની મધ્યમાં સીસોદિયાના રામસિંહ નામના રાજપુતે ધરમપુર વસાવેલું ત્યારબાદ સોમનાથ, પુરદરનાથ, ધરમનાથ, જગતનાથ ૧-૨ વગેરે રાજાઓએ રાજ કર્યું.

વિસ્તારની દૃષ્ટિએ ધરમપુરનો વિકાસ ૧૫૩૧ થી ૧૫૬૬ના સમય દરમ્યાન જગતનાથ ૧, ૨ ના વખતમાં થયો મુઝફ્ફરનાથ નામના મુસ્લિમ બાદશાહના કહેવાથી જગતનાથ બીજાએ આ ઉપનામ રદ કરી "દેવ" ઉપનામ લાગુ કર્યું આ રીતે જગતનાથ જયદેવ બન્યા પાછળના બધા રાજાઓ, દેવ કે દેવજીના ઉપનામે ઓળખાયા ૧૬૨૧ થી ૧૬૪૭ દરમ્યાન વિજય દેવજીનું રાજ હતું ત્યારપછી ભારત સ્વતંત્ર થયું ત્યારે ભારતસંઘમાં જોડાઈ ગયું.

ભારત સ્વતંત્ર થયું ત્યારે ધરમપુર તાલુકા જેવા લગભગ છસો જેટલા રજવાડા હતાં એમાં દક્ષિણ ગુજરાતમાં ડાંગ વિસ્તારમાં ૧૮ જેટલા રજવાડા હતા જેમાંના સુરગણા, સમીન વાંસદા અને ધરમપુર મુખ્ય હતાં, ડાંગમાં આદિવાસી ભીલોનું, સુરગણામાં કોબીઓનું, સમીનમાં મુસ્લિમોનું વર્ચસ્વ હતું. ધરમપુર અને વાંસદા બંને સ્ટેટસ ગણાતા જેમાં રાજપુતોનું વર્ચસ્વ હતું ધરમપુર રાજ્યની રાજધાનીનું નગર ધરમપુર હતું તેથી ધરમપુરમાં શાળા, દવાખાના, મ્યુઝિયમ જેવી વિશેષ સવલતો હતી ધરમપુર સ્ટેટ હતું ત્યારે તેના ૬ તાલુકા અને ૨૭૦ ગામો હતા. સ્વતંત્રતા પછી ભારતસંઘમાં જોડાતા ધરમપુરનો એક મોટો તાલુકો અસ્તિત્વમાં આવ્યો અને જૂના ધરમપુરના કેટલાક ગામો થી ખલી તાલુકામાં જોડાતા હવે ધરમપુરમાં ૨૩૭ ગામોનો સમાવેશ થાય છે.

ભૌગોલિક રચના :

ધરમપુર તાલુકો થીખલી તાલુકાની દક્ષિણે અને વલસાડ તાલુકાની પૂર્વ સીમા ઉપર મહારાષ્ટ્રને અડીને આવેલો છે (જૂઓ નકશો) ભૌગોલિક રીતે તાલુકો બે કુદરતી ભાગોમાં વહેંચાઈ ગયેલો છે. (૧) તળાટ અથવા નીચો પ્રદેશ (૨) ડુંગર અથવા ઊંચો જમીન-વાળો પ્રદેશ તળાટ માં ૪૧ ગામો છે અને એનું ક્ષેત્રફળ ૭૦૮૩૩ એકર છે આ તળાટ પ્રદેશમાં વસનારો મુખ્ય પ્રજામાં પોહિયા છે; બીજા નાયકા છે. આ પ્રદેશની જમીન થોડી ગોરાકુ છે અને એમાં ભાત, કોદરા અને નાગલી થાય છે. પૂર્વમાં જમીન પહાડી છે એનો દેખાવ જ એનો અણુઉપજાઉતા બતાવી આપે છે. એમાંથી નદીનાબાં અને ઝરણા વહી જાય છે. પહાડના ઢોળાવ ઉપર ક્યાંક જંગલ છે; પણ એ અનિયંત્રિત રીતે કાપવવાથી ખૂબ ઓછું થઈ રહ્યું છે આ પહાડી જંગલ પ્રદેશમાં કોંકણા અને વારલી રહે છે જે કુલવસ્તીના લગભગ ૭૦૮૬ જેટલા છે.

આ પહાડીઓમાં થઈને પાર, નાર, માન, તાન, ચૌરગા અને દમણગા નદીઓ વહે છે નીર, લાવરી અને સ્વર્ગવાસી ખાડીઓ છે. અહીંયા પહાડી અને જંગલ વિસ્તાર હોવાથી સો ઇંચથી વધુ વરસાદ થાય છે પણ પાણીનો સંગ્રહ ન થતા વહી જાય છે એટલું જ નહીં જમીન ખડકાળ હોવાથી પાણી ઊડા જાય છે. અહિંયા આટલું પાણી હોવા છતાં સિંચાઈનો વ્યવસ્થા ખાસ જોવા મળતી નથી.

વસતિ :

ધરમપુર તાલુકાનો વિસ્તાર ૭૦૪ ચોરસ માઈલમાં ૨૩૭ ગામડાઓમાં પથરાયેલો છે. એમાં ધરમપુર, નાની વહિયાળ, મેડવા, કપરાડા, નાના પોંઠા, મોટા પોંઠા, સુખાલા, ફતેહપુર, અલેટી ઝરિયા, વીરવલ જેવા કેટલાંક મોટાં ગામો છે. ૧૯૭૧નો જનગણના અનુસાર ધરમપુર તાલુકાની કુલ વસતિ ૧,૯૩,૭૧૧ છે એમાં ૯૨.૪ ટકા અનુસૂચિત જનજાતિ (આદિવાસી) અને ૦.૬૮૬ અનુસૂચિત જાતિ અને ૭૮૬ અન્ય જેમાં હિંદુ અને બીજા છે. આ રીતે આ તાલુકાની મુખ્ય વસતિ આદિવાસીઓની જ છે.

ખાખ
ધણ
પર
ત્ય
એવ
કે
આ
રહે
કો
સા
ગરી
ખ્ય
છે
માં
નથી
કર
કર
ગુજ
વ્ય
આ
તે
થઈ
અમ
મહ
અમ
તેમ
કા

ધરમપુરની ભૌગોલિક પરિસ્થિતિ જોતા ત્યાંની જમીન ઉપડ-
ખાખડ, અને ખડકાળ છે; પાણી ઉઠા છે; ખેતરો નાના છે. જંગલો
ધણી પણ નબળાં છે તેથી આર્થિક ઉપાર્જન માટેના સાધનોની કમી છે
પરિણામે આ વિસ્તાર અતિ અવિકસિત છે ગરીબોનું પ્રમાણ વધુ છે.
ત્યાંના આદિવાસીઓને વર્ષમાં ૩૧ દિવસ સુધી ભૂખ્યા રહેવું પડે છે
એવી ગણતરી થઈ છે. આવી આર્થિક સ્થિતિની સાથે સ્વાભાવિક છે
કે શિક્ષણનું સ્તર પણ નબળું છે બહુ જ ઓછા બાળકો ૩ જા ધોરણથી
આગળ અભ્યાસ કરે છે આદિવાસીઓના શિક્ષણની સીલેસપાટ પ્રદેશમાં
રહેતી ધોડિયા કોમમાં જ સાક્ષરતાનું પ્રમાણ ૨૬.૨૮% છે બાકીની
કોમોમાં તો ૧૦% થી પણ ઓછું છે અને તેમાં પણ વાસ્કીનું
સાક્ષરતાનું પ્રમાણ ૩.૪૮% જ છે ઓછી સાક્ષરતાનું કારણ પણ
ગરીબ જ છે.

આમ ઉપર આપણે ધરમપુર તાલુકાનું જે વિકાસ ચિત્ર જોયું તો
પ્રચલિત આવે છે કે ત્યાં ગરીબો અને અર્ધબેકારીની પરિસ્થિતિ વિશેષ
છે ત્યાં મોટા ભાગની પ્રજા ગરીબોરેખાની નીચે જીવે છે ત્યાંની ખેતી-
માં ઉપાર્જન ઓછું આવે છે અને જંગલોમાંથી પણ કંઈ ખાસ પ્રાપ્ત થતું
નથી તેથી તેમને રોજ મેળવવા માટે દૂર દૂરના સહેરોમાં સ્થળાંતર
કરવું પડે છે. આ પરિસ્થિતિ જોતાં ધરમપુરના વિકાસ માટે શું
કરવું તે પ્રશ્ન ગભીર વિચારણા માગી લે છે ધરમપુરના વિકાસ માટે
ગુજરાત સરકારી તરફથી, કેટલીક સ્વૈચ્છિક સંસ્થાઓ દ્વારા તેમજ
વ્યક્તિઓ દ્વારા સંશોધન કાર્ય અને રચનાત્મક કાર્ય થયાં છે એટલે
આજની કાર્યગોળીમાં વિકાસ કાર્યક્રમની યથા વિચારણા કરીએ
તે પહેલા ધરમપુર તાલુકાના સંદર્ભમાં જે લેખન સંશોધનની કામગીરી
થઈ છે તેનો પરિચય મેળવો જરૂરી અને ઉપયોગી થઈ પડશે.

આદિવાસી સંશોધન અને તાલીમકેન્દ્ર, ગુજરાત વિદ્યાપીઠ,
અમદાવાદ, ઇન્ડિયન ઇન્સ્ટીટ્યુટ ઓફ મેનેજમેન્ટ, અમદાવાદ,
મહાદેવ દેસાઈ સમાજ સેવા મહાવિદ્યાલય, ગુજરાત વિદ્યાપીઠ,
અમદાવાદ જેવી સંસ્થાઓ અને ગુજરાત સરકાર દ્વારા આદિવાસી
તેમજ પછાત જાતિઓના ઉત્કર્ષને લગતી લેખન સંશોધન અને અન્ય
કામગીરીઓ કરવામાં આવી છે.

આ દેવાસી સંશોધન અને તાલીમકેન્દ્ર તરફથી આ દેવાસી વિકાસના સંદર્ભમાં ઘણાં સંશોધનો થયાં છે તેમાંના કેટલાક સંશોધનો સમગ્ર ગુજરાતના આ દેવાસી સાથે સંકળાયેલા છે. એમાં જે ધરમપુર તાલુકાના આ દેવાસી વિસ્તારને સ્પર્શે છે તેમાંથી કેટલીક માહિતી ઉપલબ્ધ બનશે તેવીજ મહાદેવ દેસાઈ સમાજસેવા મહા વિદ્યાલયમાં ભણતા વિદ્યાર્થીઓને વિશારદ પારંગતની પદવી મેળવવા માટે પોતાના વિષયને અનુરૂપ કોઈ ક્ષેત્રકાર્ય કરીને તપાસ નિબંધ તૈયાર કરવાનો હોય છે. આ જે વિદ્યાર્થીઓ હોય છે. તે મોટેભાગે આ દેવાસી હોય છે, એટલું જ નહીં તેઓ જુદા જુદા જાતિના અને જુદા જુદા વિસ્તારના હોય છે. આજ સુધી જે નિબંધો લખાયા છે તેમાં ધરમપુર તાલુકાને આવરી લેતા ૧૭ જેટલા નિબંધો ખૂબજ ઉપયોગી નોંધેલાં છે. આ બધા સંશોધન લેખો અને નિબંધો આપણે તેના ઉપરથી ખ્યાલ આવે છે કે ધરમપુર તાલુકાના સંશોધન અને વિકાસ માટે હજી ઘણું કરવાનું જરૂરી છે. જેના વિષે પણ આ કાર્યગોષ્ઠીમાં ચર્ચા કરવી જરૂરી છે. જે નિબંધો લેખો સંશોધનો થયાં છે તેમાંના કેટલાક વિષે આપણે ટુકમાં જોઈએ.

ધરમપુર તાલુકાની વારલી કોમ (૧૯૫૮) :

- મણીલાઈ સીધુભાઈ પટેલ.

ભારતના આ દેવાસીઓ વિષે સામાન્ય ખ્યાલ આપી ધરમપુર તાલુકાની ઐતહાસિક અને ભૌગોલિક માહિતી આ નિબંધમાંથી પ્રાપ્ત થાય છે. ધરમપુર તાલુકાના ધરમપુર તાલુકાના ઉછાણમાં પહાડી અને જંગલ વિસ્તારમાં રહેતી વારલી કોમની કુટુંબ વ્યવસ્થા, વસ્ત્રપરિધાન, ગૃહરચના, ગ્રામરચના, સામાજિક રીતરિવાજો, ધાર્મિક માન્યતાઓ, આર્થિક જીવનને લગતી માહિતી આ નિબંધ આપે છે. આ નિબંધમાં દર્શાવેલા વારલી કોમના પ્રશ્નો અને તેના ઉકેલ માટેના સૂચનો મહત્વનાં છે.

૨. ધરમપુર તાલુકાના ચાર ગામો - સુખાલા, અંભેટી, મોટા પોંઠા કાકરપોડની આર્થિક તપાસ (૧૯૫૬) :

- સુરેશ્ચંદ્ર સંકળચંદ્ર જાલ અને ચીમનલાઈ પ્રેમાલાઈ પટેલ

ધરમપુર તાલુકાના સપાટ પ્રદેશમાં આવેલા ઉપર જણાવેલા ચાર ગામોને કેન્દ્રમાં રાખી આ નિબંધ લખાયો છે. અહીંના લોકોની આર્થિક

પરિસ્થિતિ કેવી હતી તેનો ખ્યાલ આ નિબંધ દ્વારા મળે છે. નિર્દેશન પદ્ધતિથી રબરકા કુટુંબો પસંદ કરી જરૂરી વિગતો એક વિત કરવામાં આવી જેમદંથી ખેતી વિષયક તેમજ અન્ય રોજગાર વિષેની માહિતી પ્રાપ્ત થાય છે. નિબંધકર્તાએ આ વિભાગના લોકોની આર્થિક સુધારણા અને સામાજિક ઉન્નતિ માટેના સૂચનો વ્યવસ્થિત રીતે રજૂ કર્યાં છે. સાથે સરકારક્ષેત્રે અને નવનિર્માણની જવાબદારી કોને શી રી છે તેને લગતા ઉપયોગી મુદ્દાઓ પણ રજૂ કર્યાં છે.

૩. ધરમપુર તાલુકાના પોહિયા-૧૯૬૩ :

-માણેકલાલ પટેલ, મ. દે. મહા વિદ્યાલય, ગુજરાત
વિદ્યાપીઠ

ગુજરાત વિદ્યાપીઠના મહાદેવ દેસાઈ સમાજસેવા મહા વિદ્યાલયમાં સ્નાતક નિબંધની પૂર્વ તૈયારી રૂપે એક તપાસ ત્રિભેર હોય છે એ મુજબ ૧૯૬૨-૬૩માં ધરમપુરનાં અલેટી, સુખાલાના પોહિયા કોમની જે તપાસ થઈ હતી તેને આધારે આ લેખ લખાયો છે. એમાં પોહિયાની કુલ વસતિ, તેના નિવાસના પ્રદેશો, તેમની સામાજિક વ્યવસ્થા, કુટુંબજીવન, સાંસ્કૃતિક જીવન, આહાર આરોગ્ય આર્થિક પરિસ્થિતિ અંગેની અંકિડાકીય માહિતી ઉપલબ્ધ બને છે.

૪. આદિવાસી વિકાસ ઘટકોની તપાસ-૧૯૬૫ :

- વિમલ ગાહ અને રમેશ શ્રોક, આ. સં. તા. કેન્દ્ર, ગુ. વિ.

આદિવાસી વિકાસ ઘટકોની કામગીરી સાથે સંકળાયેલા કેટલાક મહત્વનાં પાસાં પરનાં સૂચનો અને ભલામણ કરતી આ તપાસ છે આદિવાસી વિકાસ ઘટકોમાં કામ કરતા કર્મચારીઓ વણ મહેનાની તાલીમાર્થે કેન્દ્રમાં આવતા તેમની સાથેની ચર્ચામાંથી ફલિત થયું કે આદિવાસી વિકાસ ઘટકના કાર્યક્રમની માહિતી ઉપલબ્ધ હોય તે જરૂરી છે. જે કાર્યક્રમ થાય છે તેનો અમલ પૂરેપૂરો થાય છે કે નહીં તેનું મૂલ્યાંકન દ્વારા જાણકારી મેળવવાનો આ તપાસનો હેતુ હતો વિકાસ ઘટકોના કાર્યક્રમો અને એના અમલીકરણના સંદર્ભમાં આ તપાસ થયેલી.

પ. કુકણા લોકોનો સામાજિક તપાસ-ધરમપુર તાલુકો-૧૯૬૫ :

- જમનાબેન પટેલ, મ. દ. સમાજસેવા, મહા વિદ્યાલય, ગૂ. વિ.

ધરમપુરના જંગલોમાં વસતી આદિવાસી પ્રજા "કુકણા" વિષેનો આ ત્રિબંધ છે એમાં એમનો ઉદ્ભવ અને વિકાસ કઈ રીતે થતો ગયો તેની વિગતો આપવામાં આવી છે. આ ઉપરાંત કુકણા લોકોનું સામાજિક, ધાર્મિકજીવન, એમનો પરવહારો, ગૃહબંધણી ગ્રામરચના અને અન્ય વિશેષ્ટતાઓ રજૂ કરવામાં આવી છે. સામાન્ય અર્થવ્યવસ્થા અને શિક્ષણની સમસ્યાનો પણ ખ્યાલ આપવામાં આવ્યો છે. તેમના સાંસ્કૃતિક પરિવર્તન અંગેની પણ નોંધ જોવા મળે છે.

૬. ધરમપુર તાલુકાના દક્ષિણ વિભાગની જંગલ મંડળીઓ: ૧૯૬૫:

- બાબુભાઈ બા. પટેલ, મ. દ. સમાજસેવા મહા વિદ્યાલય, ગૂ. વિ.

આ તપાસ ત્રિબંધ ધરમપુર તાલુકાના પંજ. ૬ થોરસમાઈલના વિસ્તારમાં આવેલાં જંગલો અને તેની અંદર કામ કરતી દસ સહકારી મંડળીઓને અનુલક્ષીને લખાયો છે. અંદાજાતમાં જંગલ મંડળીઓનું મહત્વ શું છે ? તેનો ભારતમાં અને ત્યારપછી ગુજરાતમાં વિકાસ કેવી રીતે થયો તેની માહિતી આપવામાં આવી છે અને એ સાથે ધરમપુર તાલુકામાં આ મંડળીઓ કેવી રીતે સ્થપાઈ અને વિકાસ પામી તેની વિગતો રજૂ કરવામાં આવી છે.

ધરમપુરના દક્ષિણ વિભાગમાં તપાસ વખતે ચાર જંગલમંડળીઓ હતી (૧) નાના પોંઠા વિભાગ જંગલ કામદાર સહકારી મંડળી (૨) સિલધા વિભાગ જંગલ કામદાર સહકારી મંડળી (૩) કતેપુર વિભાગ જંગલ કામદાર સહકારી મંડળી અને (૪) વરવટ વિભાગ જંગલ કામદાર સહકારી મંડળી આ ત્રિબંધમાં ઉપરોક્ત ચારે મંડળીઓની શી ઉપયોગિતા છે તેનો ઉલ્લેખ પણ મંડળીના સેવાકાર્યોને લક્ષમાં લઈ કરવામાં આવ્યો છે.

૭. ગુજરાતના આદિવાસીઓમાં દેવા વિષયક પરિસ્થિતિ :

- મુસ્તાકઅલી મસવી, આ.સં.તા.કે-૬, ગુજરાત વિદ્યાપીઠ

ગુજરાતના આદિવાસીઓમાં દેવા વિષયક પરિસ્થિતિ કેવી છે તેની માહિતી આ અહેવાલમાંથી મળે છે. ગુજરાતની જુદી જુદી સાત

આ દેવાસી જાતિઓના ૬૦૮૬ કુટુંબોને આવરી લેવામાં આવ્યા છે. આ સાથે જાતિના ધરમપુર તાલુકાની કુકણા જાતિને લેવામાં આવી છે. અને એ જાતિની દેવા વિષયક પરિસ્થિતિ કેવી છે તેનો ખ્યાલ આ નિબંધમાંથી મળે છે.

૮. નાની વહિયાળ જનજાતિ વિકાસ પટકનો આધાર ચિહ્ન

મોજણી અહેવાલ-૧૯૬૭ ગુજરાત રાજ્ય અર્થશાસ્ત્ર અંકડા વ્યુરો:

અર્થશાસ્ત્ર એ અંકડા વ્યુરો તરફ ૧૯૬૭માં મોજણી અહેવાલ જે બહાર પડ્યો છે. તેમાં નાની વહિયાળ વિકાસ પટકમાં આવતા ૧૦ ગામોના ૧૩૪ કુટુંબોનો માહિતી છે. આ માહિતીમાં આ દેવાસી વિસ્તારોનો વિકાસ કઈ રીતે થઈ શકે? આ વિકાસ પટકોની ભૌગોલિક સ્થિતિ, આ દેવાસી વસ્તી, શિક્ષણ, વ્યવસાય, ખેતી, પશુધન, મિલકત મૂડી રોકાણ દેવું વસવાટ આરોગ્ય વાહન વ્યવહાર વિષે લંબાણપૂર્વક માહિતી પ્રાપ્ત થાય છે. આ પટકો જ છે તે મોટેભાગે પછાત છે તેથી, આ માહિતી આયોજકારને ઉપયોગી થઈ પડે તેમ છે.

૯. ધરમપુર તાલુકાની કુકણા જાતિ-કોઠાર ગામ-૧૯૬૭ :

- પ્રવિણાબેન હર્ગનભાઈ પટેલ, મ. દે. સમાજસેવા મહા વિદ્યાલય, ગુ. વિ.

ધરમપુર તાલુકાની આ દેવાસી વસ્તીમાં કુકણા જાતિનું પ્રમાણ સારું એવું છે. આ પ્રજા મૂળ મહારાષ્ટ્રીયન છે તેથી તેમનું સાંસ્કૃતિક અને સામાજિક જીવન મહારાષ્ટ્રીયનને મળતું આવે છે. આ નિબંધનાં કોઠાર ગામના કુકણા જાતિના જન્મથી મૃત્યુ સુધીના રિતરિવાજો તેમની આર્થિક પ્રવૃત્તિઓ વગેરેને લગતી માહિતી જોવા મળે છે.

૧૦. ધરમપુર તાલુકાના આ દેવાસીઓના લોકગીતોમાં સાંસ્કૃતિક

જીવન- ૧૯૬૭:

-શંકરભાઈ બુધિયાભાઈ પટેલ, મ. દે. સમાજસેવા મહા વિદ્યાલય, ગુજરાત વિદ્યાપીઠ

નિબંધકર્તા પોતે જ આ સંસ્કૃતિના છે તેથી આ નિબંધમાં તેઓ ધરમપુર તાલુકાની ધોડેયા, નાયકા, કોલધા, વારલી અને હળપતી

નો
તે
કુકણામાં
રજુ
નો
વધ
-૦
છે
માત

કોમનું સંસ્કૃતિક જીવન રચુ કરે છે. શરૂઆતમાં લોકસંસ્કૃતિ અને લોક-
ગીતોનો સામાન્ય પરિચય કરાવે છે પછી આદિવાસીઓમાં ગવાતા-
ખાસ કરીને પ્રણયનૃત્યોદ્દા બાલજોડકણા અને લગ્નગીતો રચુ કર્યાં છે. છેવટે
આ જાતિઓમાં જે સંસ્કૃતિક પરિવર્તન આવ્યું છે તેનો પણ આછો
ખ્યાલ આપ્યો છે.

૧૧. મોટા પોંઠા ગામની ચમાર જ્ઞાતિની સામાજિક તપાસ-૧૯૬૮:

- ઓટુભાઈ નારણભાઈ પટેલ, મ. દે. સમાજસેવા મહા વિદ્યાલય,
ગુજરાત વિદ્યાપીઠ

આ લેખમાં ચમારકોમની ઉત્પત્તિ અને માહેતી મળે છે. જન્મથી
મૃત્યુ સુધીના સામાજિક રિવાજોને પણ ખાલરી લેવામાં આવ્યા છે,
એમની ગૃહરચના અને ચામરચનાનો પણ પરિચય કરાવ્યો છે. ચમાર
જ્ઞાતીનું સંસ્કૃતિક, ધાર્મિક, આર્થિક જીવન અને જીવનને લગતી માહેતી
આમાંથી પ્રાપ્ત થાય છે.

૧૨. નાની વહિયાળ આદિવાસી વિકાસ ધટકનો પુનઃ મોજણી

અહેવાલ :

૧૯૬૩-૬૪ના આધાર ચિન્હ મોજણી દ્વારા ૧૯૬૨-૬૩નો
આર્થિક-સામાજિક પરિસ્થિતિનો જે ખ્યાલ મેળવ્યો હતો અને ત્યાર-
પછી જે વિકાસ કાર્યો અમલમાં મૂકાયા અને એને પરિણામે જે સામાજિક
આર્થિક પરિવર્તનો આવ્યા તે જાણવા માટે ૧૯૬૬-૬૭માં આ મોજણી
થઈ હતી. એમાં જે ખાખતોની આધાર ચિન્હ દ્વારા મોજણી કરવામાં
આવી હતી તેની જ ફરીથી મોજણી કરી નાંકડાકીય નોંધ આપવામાં
આવી છે.

૧૩. ધરમપુર તાલુકાની ખાદી પ્રવૃત્તિ-૧૯૬૯ :

- નવસુભાઈ બજનભાઈ ગવરી, મ. દે. સમાજસેવા મહા વિદ્યાલય,
ગુજરાત વિદ્યાપીઠ

ધરમપુર તાલુકાની ખાદી પ્રવૃત્તિમાં રસ ધરાવનારાઓની એનું
કામ કરનારાઓની તેમજ તાલીમખાળાઓના વ્યવસ્થાપકોની રૂબરૂ
મુલાકાત લઈ ખાદી પ્રવૃત્તિનો ઇતિહાસ વર્ણવ્યો છે. તે સાથે આ
વિસ્તારમાં ખાદી પ્રવૃત્તિના વિકાસની શક્યતાઓ તપાસી તે અંગેના

ઉપયોગી સૂચનો પણ દર્શાવ્યા છે જરૂરતામાં ધરમપુર તાલુકાનો સામાન્ય પરિચય આપ્યો છે.

૧૪. આદિવાસી વિસ્તારનાં ખેતી વિકાસ :

- વિમલ શાહ અને મુસ્તાકઅલી મસવી, આ. સં. તા. કે-૬, ગુ. વિ.

આ નિબંધમાં પાંચ ઘટકોમાં ખેતી વિષયક પાસાઓમાં આવી રહેલા પરિવર્તન માટેની મોજણી આમસેવકના તાલોમવર્ગ દ્વારા કરાવવામાં આવી હતી. આમાં ધરમપુર તાલુકાનું આદિવાસી વિકાસ ઘટક જે ૧૯૬૧થી ચાલતું હતું તેમાં ખેત વિકાસનું કામ સપ્તમ રીતે ચાલતું હતું તેથી ૧૯૬૮માં નાની વહિયાળ વિકાસ ઘટકના ૨૬૪ કુટુંબોની તપાસ કરી આઠ વર્ષમાં ખેતી ક્ષેત્રે શું પરિણામ આવ્યું તેની માહિતી આ અહેવાલમાંથી મળે છે.

૧૫. નાના પોંઠા ગામના વારલીઓની ધાર્મિક તપાસ-૧૯૭૩ :

- દેવીબહેન રેવલાભાઈ પટેલ, મ. દે. સમાજસેવા મહા વિદ્યાલય, ગુજરાત વિદ્યાપીઠ

આ નિબંધમાં નિબંધકતાએ ધરમપુર તાલુકાની મહત્વની આદિવાસી જાતીઓમાંની એક વારલી જાતે વિષે સામાન્ય ખ્યાલ આપી ધર્મનું રહસ્ય શું છે ? વારલીકોમની કઈ દૈનિક ક્રિયા દ્વારા ધર્મ વ્યક્ત થાય છે. ભગતભૂવામાં તેમની શ્રદ્ધા કેટલી છે અને જા માટે છે ? વગેરે બાબતોનો ઉલ્લેખ કર્યો છે ? આ ઉપરાંત વારલી કોમમાં જન્મ અને મૃત્યુ પ્રસંગે ધર્મનું સ્થાન શું છે, તહેવારોમાં ધર્મ શું ભાગ ભજવે છે અને છેલ્લા દશવર્ષમાં ધાર્મિક પરિવર્તન શું થયું તેનો ખ્યાલ આ નિબંધમાંથી આવે છે.

૧૬. સમય આમસેવાનો પ્રયોગ : ધરમપુરક્ષેત્ર-૧૯૭૭ :

- વિક્રમ હોરાલાલ સવાઈ, મ. દે. સમાજસેવા મહા વિદ્યાલય, ગુજરાત વિદ્યાપીઠ

દેશની ગરબ પીડિત માનવજાતિ સાથે તાદાત્મ્ય સાધવાની ગાંધીજીની રીતિની તિથી પ્રભાવિક થઈ મુખ્ય જીવી અલખેલી નગરોમાં ઉછરેલ અને જીક્ષણ પામેલ ડૉ. નવનીતભાઈ ફોજદાર ગુજરાતના પછાતમાં પછાત ગણાતા ધરમપુર તાલુકાના પીડવળ ગામમાં કોઈપણ

જાતની ઠાઠમઠા વગર ૧૯૬૮થી આ દેવાસીઓની સેવાના કાર્યમાં પોતાની ડાક્ટરી વિદ્યા અજમાવો રહ્યા છે.

આ સેવાભાવી સર્વોદય કાર્યકરની સેવાને લક્ષમાં રાખી આ નિબંધ તૈયાર કરવામાં આવ્યો છે. નિબંધમાં ડા. નવનીતભાઈનો પરિચય આ દેવાસીઓ જોડેની તેમની આત્મીયતા, આ દેવાસીઓના આરોગ્યના પ્રશ્નો અને એમની સારવાર વગેરેને લગતી માહિતી વિગતવાર આપવામાં આવી છે. ૧૯૭૩ના એ વિભાગમાં પડેલા દુષ્કાળ દરમ્યાન ડાક્ટરની કામગીરીનો પણ ખ્યાલ નિબંધમાં આપવામાં આવ્યો છે.

૧૭. આ દેવાસી ક્ષેત્ર વ્યવસ્થાનો અભ્યાસ: ધરમપુર તાલુકાના સપાટ તથા ડુંગરાળ વિસ્તારને કેન્દ્રમાં રાખીને: ૧૯૭૭ :

- રામભાઈ પટેલ, મ. દે. સમાજસેવા મહાવિદ્યાલય, ગુ. વિ.

આ નિબંધમાં ખેતી અર્થજાતિના વ્યાપારી સિદ્ધાંતોનો વ્યક્તિગત કાર્યના સંચાલનમાં અમલ કરી કાર્મના કાર્યો અને તેની વ્યવસ્થામાં તેમજ નફાકારક રીતે ચલાવવાનું વિજ્ઞાન છે કે જેને ક્ષેત્ર વ્યવસ્થા કરે છે આ ક્ષેત્ર વ્યવસ્થામાં દવા, ખિયારણ, ખાતર, ખેડ, પાણી મજૂરી વગેરેનો નફાકારક ઉપયોગ કઈ રીતે થઈ શકે તે બતાવ્યું છે. આ ઉપરાંત ભારતીય ખેડૂત - ભારતીય ખેતી પ્રજાલી આધુનિક ખેતીનું મહત્વ તેમાં સંશોધનને અવકાશ કૃષિનું ઉદ્યોગ તરીકેનું મહત્વ ધરમપુર તાલુકાના ખેડૂત અને ખેડૂત કુટુંબનો પરિચય ક્ષેત્ર વ્યવસ્થાથી તેમાં આવેલા પરિવર્તનો ખ્યાલ આપ્યો છે. સાથે સાથે ધરમપુર તાલુકાના ખેડૂતોની પછાત સ્થિતિના સંદર્ભમાં ઉપયોગી એવા ૧૧ સૂચનો કર્યા છે અને ભવિષ્યમાં કોઈએ આ વિષયમાં ઊંડા ઉતરવું હોય તો કયો અભ્યાસ થઈ શકે તેવા પ ઉપયોગી સૂચનો કર્યા છે.

૧૮. લેડી વિલ્સન મ્યુઝિયમ (ધરમપુર) ઐતહાસિક આલેખનના સંદર્ભમાં

એક અભ્યાસ- ૧૯૭૮ :

- શાંતિલાલ પો. ગરાસિયા, મ. સમાજસેવા મહાવિદ્યાલય, ગુજરાત વિદ્યાપીઠ

ધરમપુર તાલુકામાં આવેલા લેડી વિલ્સન મ્યુઝિયમને અનુલક્ષીને આ નિબંધ લખાયો છે. જેમાં ધરમપુર રાજની સ્થાપના ૧૨૬૨ થી

અત્યાર સુધીનો ઇતિહાસ આપવામાં આવ્યો છે. જેમાંથી રસપ્રદ અને જાણવા લાયક માહિતી મળે છે. આ નિબંધમાંથી ગુજરાતના અન્ય સંગ્રહાલયો વિષે પણ માહિતી પ્રાપ્ત થાય છે. સંગ્રહાલયના કેટલાક વિષયો પણ રજૂ કરવામાં આવ્યા છે. નિબંધમાંથી સંદર્ભગ્રંથો વિષે પણ સારી માહિતી પ્રાપ્ત થાય છે.

૧૯. ધરમપુરના જંગલોમાં-૧૯૭૮ :

- સર્વોદય પરિવાર ટ્રસ્ટ, પાંડવાડ, તા. ધરમપુર.

દુનિયાથી તરછોડાયેલ અને ઉપેક્ષિત આદિવાસી પ્રજાની સેવાર્થે ચાલતી મફત દાક્તરી સારવાર, અનાજ ખેંક (ખાવટી) ખાદીકાંતણ વણાટ શિક્ષણ અને લોક શિક્ષણ જમીન અને ખેતી સુધારણા-પીવાના પાણીની સગવડ વગેરેનો પરિચય આપતી આ પુસ્તક છે. ગણાત્મક ધરમપુર તાલુકાની ભૌગોલિક માહિતી પણ દર્શાવવામાં આવી છે. ફોટોગ્રાફ દ્વારા પણ કેટલીક પ્રવૃત્તિઓનો ઉલ્લેખ કરવામાં આવ્યો છે.

૨૦. બાળ ભૂગોળ-૧૯૭૯ જિ. વલસાડ, નવયુગ પ્રકાશન

ધોરણ-૩ના બાળકોને પોતાના જિલ્લા વિષે તેના તાલુકા અને તાલુકાના અગત્યના મથકો વિષેની માહિતી પૂરી પાડતું આ પુસ્તક છે. વલસાડ જિલ્લાની ભૌગોલિક રૂપરેખા નકશા સાથે, જિલ્લાના પાક સંબંધની વ્યવસ્થા, જિલ્લાના અગત્યના ઉદ્યોગો, વાહન-વ્યવહારમાર્ગો વિષેની સમજ આ પુસ્તકમાં આવી છે. બીજા તાલુકા સાથે ધરમપુર તાલુકા વિષેની માહિતી પણ એમાં જણાવવામાં આવી છે.

૨૧. ઘટક કક્ષાનું આયોજન ધરમપુર-૧૯૭૯ :

- ટી. કે. મૌલિક, બી. એમ. દેસાઈ બી. એલ. ત્રિપાઠી, બી. જે. ભાંડુલિયા- સેન્ટર ફોર મેનેજમેન્ટ ઇન એગ્રીકલ્ચર, ઇન્ડિયન ઇન્સ્ટીટ્યુટ ઓફ મેનેજમેન્ટ, અમદાવાદ.

ધરમપુર તાલુકાનું ઘટક કક્ષાએ આયોજન આ અહેવાલમાં વિસ્તૃત રીતે દર્શાવવામાં આવ્યું છે. આઈ. આઈ. એમ. ના કાર્યજૂથે ૧૯૭૬માં ચામગરીબો માટે ગ્રામવિકાસ નામનો ડિયાલેક્ટ સંબોધન કાર્યક્રમ રજૂ કરેલો એના અનુસંધાનમાં જ આ અહેવાલ તૈયાર થયો છે. આ

અહેવાલમાં ધરમપુર તાલુકાની આર્થિક અને સામાજિક સ્થિતિનો ચિત્રાર આપ્યો છે. ગરીબોનું પ્રમાણ અને સર્વેક્ષણના પરિણામો રજૂ કર્યા છે સાથે સાથે તાલુકામાં થઈ રહેલા કેટલાક વિકાસ કાર્યક્રમોનું ટીકાત્મક મૂલ્યાંકન પણ કરવામાં આવ્યું છે. છેલ્લે ઘટકકક્ષાએ નું આયોજન થઈ તેના કાર્યક્રમોની ચર્ચા કરી છે.

૨૨. Wastage and Stagnation in Primary Education amongs the Tribals-1968 : R. B. Lal , T.R.T.I. Gujarat Vidyapith.

આ અભ્યાસ ગુજરાતના શામળાજી, સુખસર, નાની વલ્હિયાળ અને વાલોડ આદિવાસી ઘટકમાં કરવામાં આવ્યો હતો. આમાં ધરમપુર તાલુકાના નાની વલ્હિયાળ આદિવાસી ઘટકની માહિતી આપવામાં આવી છે. પ્રાથમિક શાળામાં અપવ્યય અને સ્થગિતતાનું પ્રમાણ (૧૯૬૫) કેટલું છે અને તેની પાછળ ક્યા કારણો છે તે આ અભ્યાસનો હેતુ હતો.

૨૩. Rural Development for Rural Poor-(1976) Dharampur Project.

Part-I. setting Part-II. Action Plan :- V.S.Vyas, T.K.

Moulik, B. M. Desai, Ranjit Gupta. I.I.M. Ahmedabad.

Part-I.

આઈ.આઈ.એમ.ની ઉપર જણાવેલા અભ્યાસ જૂથે ધરમપુર તાલુકાનો અભ્યાસ કરી ક્રિયાત્મક અહેવાલ તૈયાર કર્યો છે. આ અહેવાલમાં શરૂઆતમાં ધરમપુર સૌગોલિક પરિસ્થિતિનો ખ્યાલ આપી એની આર્થિક અને સામાજિક પરિસ્થિતિ દર્શાવી છે. પ્રવર્તમાન વિકાસ કાર્યક્રમોની સમીક્ષા કરી નવી વિકાસ યોજનાની રૂપરેખા દર્શાવી છે. અને એમાં નાણાકીય જોગવાઈ માટે પણ ચર્ચા કરી છે.

Part-II.

આ અહેવાલમાં બે વિભાગ દર્શાવ્યા છે. પ્રથમ વિભાગમાં આર્થિક પરિસ્થિતિની ચર્ચા કરી ત્યાંના સામાન્ય જીવનનું ગુણાત્મક પૃથ્થકરણ કર્યું છે. એ સાથે વિકાસ કામો માટે અસરકારી અને સરકારી રાહે થતા પ્રયત્નોની નોંધ આપી છે. બીજા વિભાગમાં સાતે કાર્યક્રમોનો વ્યુહ દર્શાવ્યો છે. એમાં ખેતી, પશુપાલન, જંગલ કુટ્ટર ઉદ્યોગ આરોગ્ય અને શિક્ષણના પાસાઓને ધ્યાનમાં લઈ વિકાસ કામોનું આયોજન દર્શાવ્યું છે.

24. Rajas and Prajas 1977 : A Princely State then and now :

- S. Davadas Pallai

સ્વતંત્ર પહેલાના દેશી રજવાડાઓનો પરિચય કરાવતું આ પુસ્તક છે. દેશી રાજ્યોનો વહીવટ રાજાઓ જી રીતે ચલાવતા, ષિટ્ટી રોનો કારોબાર જી રીતે ચાલતો તેનો વિગતવાર ઉલ્લેખ આ પુસ્તકમાં આપ્યો છે. ખાસ કરીને ધરમપુર રાજ્યની ઉત્પત્તિના ઇતિહાસથી શરૂ કરી અત્યારની પરિસ્થિતિ સુધીની કેટલીક ઉપયોગી વિગતો આ પુસ્તકમાં જોવા મળે છે. ધરમપુર રાજ્યની ભૌગોલિક સ્થિતિ, આર્થિક સ્થિતિ અને સામાજિક અને સામાજિક-ધાર્મિક સ્થિતિનો પણ સાધારણ ખ્યાલ આમાંથી મળે છે.

BIBLIOGRAPHY

1. Gazetteer of the Bombay Presidency, Bombay - 1896.
2. The Tribes and castes of Bombay - 1922
By. R.E. Enthoven.
3. History and Administration of Dharampur State (1262-1937)
Dharampur - 1938
4. A Brief Historical sketch of Dharampur - 1938
5. The ab-origins of South Gujarat (Ph.D. Dissertation)
University of Bombay - 1944.
6. Death and disposal among the primitive Tribes of
Dharampur - Kopper. D.H. (Journal of the Gujarat
Research Society - 1945)
7. Working plan for the forests of Dharampur state - 1946.
8. The Dhodias of South Gujarat - Bombay, University of
Bombay - 1955 . (Solanky A.N.)
9. The Warli Woman - 1954. By P.Gisbert S.J.
10. Gazetteer of India, Gujarat State - 1961.
Govt. of Gujarat.
11. Districts Census, Hand Book - 1971,
Bulsar District. Part X-C-1.
12. Working plan for Bulsar Division of forests - 1972.
13. Tribal Area Sub-Plan - 1974-79
Gujarat Education and Labour Department.
14. Gujarat Ground water Investigation, Ahmedabad - 1975.
15. A South Gujarat village - 1976
Girja Sharan (I.I.M.)
16. Rural Development for rural poor. Dharampur Project-1976
Part-I, II - V.S. Vyas (IIM.)
17. Fomal Vis - a - vis informal credit supply sources in
tribal area - a case of Dharampur taluka - 1976
- B.M. Desai (I.I.M.)

18. The Rajahs and Prajas. A princely state: then & now-1977
- Davadas Pillai
19. Craft situation in Dharampur Tribes - a study of
potentiality of development - Khanna Sudarshan
N.I.D. - 1978.
20. Intensive management of Valsad forests - Gujarat State
Forest Development Corporation Ltd. - 1979.
21. Primitive Tribes of Dharampur - D.H. Koppers
22. The Warli - K.V. Save
23. Directory of Museums in India - C. Shivzam Murthi.
24. Tribal Arts and its place in the Anthropological
Museum. - D.K. Koppers.
25. Wastage and stagnation in Primary Education among the
Tribals. (A study in Four Tribal Development Blocks
Gujarat). - R.B. Lal
Tribal Research and Training Centre,
Gujarat Vidyapith.
26. Socio - Religious Movements among tribals of south
Gujarat. - R.B. Lal.
Tribal Research and Training Centre,
Gujarat Vidyapith.
27. Winners and Losers.
ED. by S. Devidas Pillai
28. Intensive Management of Forest in Bulsar District.
(Project Profile) - Gujarat State Forest Development
Corporation.
૨૯. હિંદુસ્તાન રાષ્ટ્રીય રાજ્યો - ૧૯૬૬
કલ્લભજી ધરમજી વા.વ.
૩૦. ધરમપુર તાલુકાની ચાર ગામ, સુખાલાલ, અલેટી, મોટા પોઠા
કાકરપોરનો આર્થિક તપાસ-૧૯૫૮
શ્રી સુરેશ સંકળચંદ અને ચીમનલાલ પ્રેમાલાલ પટેલ
૩૧. ધરમપુર તાલુકાની વારલીકોમ-૧૯૫૯
પટેલ મણીલાલ ભીખુલાલ.

૩૨. ગુજરાત એક પરિચય- ભારતીય રાષ્ટ્રીય કોંગ્રેસ-૧૯૬૧
સંપાદક- રામલાલ પરિખ-
૩૩. ધરમપુર તાલુકાના પોહિયા વિલાપોઠ-૧(૨)-૧૯૬૩
- પટેલ માણેકલાલ
૩૪. કુકણાલોકોનો સામાજિક તપાસ ધરમપુર તાલુકાને કે-૬માં
રાખીને - પટેલ જમનાબેન-૨.
૩૫. ધરમપુર તાલુકાના દક્ષિણ વિલાગની જંગલ મંડળીઓ-૧૯૬૫
- પટેલ બાબુભાઈ બા.
૩૬. ધરમપુર તાલુકાની કુકણા જાતિ-કોઠાર ગામને કે-૬માં રાખીને
૧૯૬૭ - પટેલ પ્રવિણાબેન છનાભાઈ
૩૭. નાની વહિયાળ જનજાતિ વિકાસ ધટકનો આધાર ચિ-૭,
મોજણી અહેવાલ- ૧૯૬૭
- ગુજરાત અર્થશાસ્ત્ર અને આંકડા વ્યુરો
૩૮. ધરમપુર તાલુકાના આદિવાસીઓના લોકગીતોમાં સાંસ્કૃતિક
જીવન - ૧૯૬૭
- પટેલ જંકરભાઈ બા.
૩૯. મોટા પોંઠા ગામની ચમાર જાતિની સામાજિક તપાસ-૧૯૬૮
- પટેલ છોટુભાઈ નારણભાઈ
૪૦. નાની વહિયાળ આદિવાસી વિકાસ ધટકનો પુનઃ મોજણી
અહેવાલ ૧૯૬૯
- અર્થશાસ્ત્ર આંકડા વ્યુરો
૪૧. ધરમપુર તાલુકાની ખાદી પ્રવૃત્તિ-૧૯૬૯
- ગવળી નવસુભાઈ બજનાભાઈ
૪૨. નાના પોંઠા ગામના વારણીઓની ધાર્મિક તપાસ-૧૯૭૩
- પટેલ દેવીબેન રેવલાભાઈ
૪૩. ધરમપુર વસિદા મતદાર વિલાગનો મતદાન વ્યવહાર-૧૯૭૫
- પટેલ કપિલભાઈ ગનાભાઈ


૪૪. પારડી અને ધરમપુર વિસ્તારના આદિવાસીઓના જીવનમાં
હાટવાડાઓનું મહત્વ-૧૯૭૭
- પટેલ ગુલાબભાઈ ડાહ્યાભાઈ
૪૫. ધરમપુર તાલુકાના ધોડિયાઓમાં ૧૯૫૦ પહેલા અને ૧૯૫૦
પછી આવેલા સાંસ્કૃતિક પરિવર્તન- ૧૯૭૭
- પટેલ રમેશભાઈ કોળધાભાઈ
૪૬. આદિવાસી વિસ્તારનો ક્ષેત્ર વ્યવસ્થાનો અભ્યાસ (ધરમપુર
તાલુકાના સપાટ તથા ડુંગરાળ પ્રદેશને કે-ક્રમાં રાખીને)-૧૯૭૭
- પટેલ રામુભાઈ ઝીણાભાઈ
૪૭. સમગ્ર ગ્રામસેવાનો પ્રયોગ ધરમપુર ક્ષેત્રને કે-ક્રમાં રાખીને-૧૯૭૭
- સવાઈ વિક્રમ એચ.
૪૮. લેડી વિલ્સન મ્યુઝિયમ (ધરમપુર) અંતહાસિક આલેખનના
સંદર્ભમાં એક અભ્યાસ-૧૯૭૮
- ગરાસિયા શંતિલાલ પરસોત્તમ
૪૯. ધટકકક્ષાએ આયોજન- ધરમપુર તાલુકો
- મરાઠી રિસાયત - ગોવિંદ સુખારામ
૫૦. ગુજરાતનો મધ્યકાલિન ઇતિહાસ
- કે. કા. ગાસ્વી
૫૨. કાઠિયાવાડ અને ગુજરાતના કેટલાક પરગણાં વિષે રિપોર્ટ
એલેક્ઝાન્ડર વાકુર સાહેબ અમૃતલાલની જીખાની પરનું વૃત્તંત
૫૩. રાસમાળા ગુજરાત પ્રાંતનો ઇતિહાસ
- ગુજરાત વિમાસભા, દિવાન બહાદુર રણછોડજી
ઉદયરામ ફાર્પસ ગુજરાતી સભા- ભાગ-૨
૫૪. ગુજરાતના આદિવાસીઓમાં દેવાવિષયક પરિસ્થિતિ
- મુસ્તાકઅલી મસવી .
૫૫. આદિવાસી વિસ્તારમાં ખેતી વિકાસ
- વિમલ શાહ અને મુસ્તાકઅલી મસવી
૫૬. આદિવાસી વિકાસ ધટકના કાર્યક્રમોનું મૂલ્યાંકન
- મુસ્તાકઅલી મસવી .

The first part of the document discusses the importance of maintaining accurate records of all transactions. It emphasizes that every entry should be supported by a valid receipt or invoice. This ensures transparency and allows for easy verification of the data.

In the second section, the author details the various methods used to collect and analyze the data. This includes both manual and automated processes. The goal is to ensure that the information gathered is both reliable and comprehensive.

The third part of the report focuses on the results of the analysis. It shows a clear upward trend in the data over the period studied. This suggests that the implemented measures are having a positive impact on the overall performance.

Finally, the document concludes with a series of recommendations for future work. It suggests that further research should be conducted to explore additional factors that could influence the results. The author also recommends regular audits to ensure that the data remains accurate and up-to-date.



સવકર ગામની પુનઃ તપાસ

X
- મુસ્તાઅલી મસવી
સંશોધન અધિકારી

આદિવાસી ઉક્ક તરફથી ૧૯૬૯-૭૦ ના વર્ષમાં ગુજરાતની મુખ્ય આદિવાસી જાતિઓ પર અભ્યાસગ્રંથ રચવાનું કાર્ય હાથ ધરવામાં આવ્યું હતું. આ તપાસ માટે જુદા જુદા આદિવાસી વિસ્તારો માથી જુદી જુદી આદિવાસી જાતિઓની વસતિ ધરાવતાં ગામો પસંદ કરવામાં આવ્યાં હતાં. કોંકણ જાતિ માટે વલસાડ જિલ્લાના ધરમપુર તાલુકામાંથી 'સવકર' ગામ પસંદ કરવામાં આવ્યું હતું. ૧૯૭૯ માં ફરીથી ઉક્ક તરફથી આ બધાં ગામોની પુનઃ તપાસનું કાર્ય હાથ પર લેવાયું હતું. કોંકણ જાતિ માટેના -સવકર- ગામની પુનઃ તપાસનું કાર્ય પણ ૧૯૭૯ માં કરવામાં આવ્યું હતું.

તપાસનો ઉદ્દેશ :

૧૯૬૯ માં જે ગામો પસંદ કરવામાં આવ્યાં હતાં, અને જે તે ગામમાંથી પહેલી તપાસ વખતે જે કુટુંબોની તપાસ કરવામાં આવી હતી તે જ કુટુંબો પુનઃ મોજણી (૧૯૭૯) સમયે તપાસવામાં આવ્યાં હતાં. આ તપાસનો મુખ્ય હેતુ દસ વર્ષના ગાળા દરમ્યાન આ ગામોમાં ક્વા પ્રકારનું પરિવર્તન આવ્યું છે, ગામમાં ક્વા પ્રકારના સામાજિક-આર્થિક ફરફારો થયા છે, ગામમાં વસતા સો કોના જીવનમાં રણમાં કોઈ ફરફાર નોંધાયો છે કે કેમ, વિષે જાણકારી મેળવવાનો હતો.

તપાસ પધ્ધતિ :

આ ગામની તપાસ સર્વેક્ષણ પધ્ધતિ વ્ધારા હાથ ધરવામાં આવી હતી. સાથો સાથ માનવશાસ્ત્રીય સંશોધન પધ્ધતિમાં સહભાગી નીરિક્ષણ પધ્ધતિનો ઉપયોગ કરી માહિતી એકત્ર કરવામાં આવી હતી. આ તપાસમાં માત્રાત્મક પાસાઓની સાથો સાથ ગુણાત્મક પાસાને પણ મહત્વ આપવામાં આવ્યું હતું. આ તપાસ માટે અગાઉની જમ એક પ્રસ્તાવણી તૈયાર કરવામાં આવી હતી. અને તે વ્ધારા જીવનનાં દરેક પાસાઓ વિષે માહિતી એકત્ર કરવામાં આવી હતી. ત પ્રથમ તપાસ સમયે લેખક પોતે ગામનું ક્ષેત્રકાર્ય કરી માહિતી એકઠી કરી હતી. જ્યારે પુનઃ તપાસ સમયે ગામનું ક્ષેત્રકાર્ય ઉક્કના સંશોધન મદદનીશ શ્રી ચંપડલાઈ ચૌધરીએ કર્યું હતું અને માહિતી એકઠી કરી હતી.

પહેલી તપાસ સમયે ગામમાંથી ૫૮ કુટુંબોની મોજણી કરવામાં આવી હતી. જ્યારે પુનઃ તપાસ સમયે તે સમયનાં ૫૮ કુટુંબોમાંથી ૧૩ કુટુંબોના વડા ગુજરી જવાને લીધે ૪૫ કુટુંબો પાસેથી માહિતી મેળવવામાં આવી હતી.

વિસ્તાર પરિચય :

સવડર ગામ વલસાડ જિલ્લાના ધરમપુર તાલુકામાં આવેલું છે. ધરમપુર તાલુકો ગુજરાત રાજ્યમાં મોટામોટો તાલુકો છે. તેમાં ૨૭૭ ગામોનો સમાવેશ થાય છે. જેનો વિસ્તાર ૬૩૮ ચો. માઈલનો છે. તાલુકાનું મુખ્ય મથક ધરમપુર તાલુકાની હદે આવેલું હોય તાલુકાના દક્ષિણ અને અર્ધનિશાના ગામોથી સગભગ ૬૦ થી ૧૦૦ કિ.મી. દૂર પડે છે. આથી તાલુકાના મુખ્ય મથક સહેતાઈથી પહોંચી શકાતું નથી. તેમજ કટોકટીના સમયે-રોગચાળાં ડે દુકાળના સમયે લો ડો ને ઘણું સહન કરવું પડે છે. તાલુકાનો વિસ્તાર ડુંગરાળ છે. તેમાં થોડો ભાગ તલાટ વિસ્તાર છે. તાલુકામાં ઉત્તર ભાગમાં તાન અને માન નદીઓ વહે છે. જે બ મળી ઓરંગા બને છે. મધ્યમાં કોલક નદી વહે છે અને દક્ષિણમાં દમણગા નદી વહે છે. જે દક્ષિણના થોડા ગામોને અસર પહોંચાડે છે. તાલુકાના વિસ્તારમાં સામાન્ય રીતે ૮૦ થી ૧૨૦ ઈંચ જેટલો વરસાદ પડે છે. પરંતુ વિસ્તાર ડુંગરાળ હોય પાણી ઠરતું નથી. આથી તાલુકામાં વારંવાર દુષ્કાળની પરિસ્થિતિ ઊભી થાય છે. જેથી તાલુકાની પ્રગતિ સ્થંભાય છે.

ધરમપુર તાલુકાની વસતિ ૧૯૭૧ ની વસતિ ગણતરી પ્રમાણે ૧૯૩૭૧૧ ની હતી. તેમાં હરિજનોની સંખ્યા ૧૨૪૧ની હતી જ્યારે આદિવાસીઓની સંખ્યા ૧૦૯૧૮૧ ની હતી. આમ આદિવાસીઓની વસતિ કુલ વસતિના ૯૩ ટકા જેટલી હતી. હરિજનોમાં મુખ્ય જાતિ મહાર, ચમાર લો ડો ની છે. જ્યારે આદિવાસીઓમાં મુખ્ય વસતિ કુકણા, વારલી, ધોડિયા અને નાયકાની છે. ૧૯૬૧ થી ૧૯૭૧ ના દાયકા દરમ્યાન વસતિમાં ૪૧૦૧૨ માણસોનો વધારો થયો છે.

ધરમપુર તાલુકો ડુંગરાળ અને પહાડ હોવાથી પ્રગતિ સાધી શક્યો નહોતો. આથી તાલુકાની પ્રગતિને વેગ આપવા માટે નામદાર સરકારશ્રી તરફથી ૧-૪-૧૯૫૭ થી બહુલક્ષી વિડાસ ઘટક યોજના નાનાપોંઠામાં શરૂ કરવામાં આવી હતી. જેમાં ૨૫૦૦૦ ની વસતિ સાથે ૩૯ ગામોને આવરી લેવામાં આવ્યાં હતા. ધરમપુર રાષ્ટ્રીય વિસ્તરણ સેવા ઘટક ૧-૪-૧૯૫૭ થી શરૂ થયો હતો. ધરમપુર ૧. રાષ્ટ્રીય વિસ્તરણ ઘટકમાંથી ૧-૧-૧૯૬૧ થી આદિવાસી ઘટક નાની વહિયાળ છૂટો પાડવામાં આવ્યો હતો. જેમાં ૯૧ ગામોના સમાવેશ કરવામાં આવ્યો હતો. તા. ૧-૪-૧૯૬૩ થી આદિવાસી વિડાસ ઘટક અંબાજંગલ ધરમપુર રાષ્ટ્રીય વિસ્તરણ સેવા ઘટકમાંથી છૂટો પાડવામાં આવ્યો હતો. જેમાં ૪૨૦૦૦ માણસોની વસતિ ધરમપુર રાષ્ટ્રીય વિસ્તરણ સેવા ઘટક તા. ૧-૪-૧૯૬૪ થી આદિવાસી ઘટક તરીકે ફેરવવામાં આવ્યો હતો. જેમાં ૪૨ ગામોનો સમાવેશ થયેલ. જેની વસતિ ૪૨૦૦૦ ની હતી. ધરમપુર તાલુકામાં વાહનવ્યવહાર ક્ષેત્રે પ્રગતિ ઘણી જ ઓછી છે જેને કારણે વિડાસ યોજનામાં ધાર્યો વિડાસ થયો નથી. ધરમપુર તાલુકામાં શિક્ષણ ક્ષેત્રે નહિવત્ પ્રગતિ થઈ છે. જેમાં વાહનવ્યવહાર અભાવ, શિક્ષકોના રહેઠાણનો પ્રશ્ન અને લો ડોની ગરીબીને કારણે શિક્ષણ અળે ગયું છે. ખેતીકાર પાણીની અછત વર્તાય છે. વરસાદ સારો પડે છે તેમ છતાં પ્રદેશ ડુંગરાળ અને પથરાળ હોવાથી પાણી ઠરતું નથી અને તરત વહી જાય છે. આથી વરસાદ વધુ પડવા છતાં આ વિસ્તાર દુષ્કાળનો વારંવાર ભોગ બને છે.

ગામ પરિચય :

તલવડર ગામ તાલુકાના મુખ્ય મથકથી ૩૫ માઈલ દૂર ઊંડાણના વિસ્તારમાં આવેલું છે. ગામ પર જવા માટે ડોઈ પાડો રસ્તા નથી. તેમજ ડોઈ સીધો બસ વ્યવહાર નથી. ધરમપુર-નાસિક અને વલસાડ નાસિકને જોડતો એક કાપો રસ્તા છે. આમ ધરમપુર-નાસિક અને વલસાડ નાસિક જતી બસમાં ડાબખત બસ સ્ટોપ પર ઉતરવું પડે છે. ડાબખત બસ સ્ટેન્ડથી તલવડર ગામ સગળગ ૮ કિ.મી. જેટલું ધાય છે. આમ ડાબખતથી તલવડર પગપાળા જઈ શકાય છે. આ માર્ગ કાપો છે તેથી ચોમાસામાં વધુ વરસાદના કારણે ધોવાઈ જાય છે. ઊંચા બે વર્ષથી ધરમપુરથી સીધી બસ તલવડર ગામ પર સાજે જાય છે જે બીજા દિવસે સવાર પાછી ફરે છે. ૧૯૬૯ ની તપાસ સમયે તલવડર ગામ અંબાજંગલ વિડાસ ઘટકમાં આવેલું હતું. તલવડર ગામની બાજુમાં જ અંબાજંગલ ગામ આવેલું છે. અંબાજંગલ વિડાસ ઘટકની કચેરી નાનાપોંઠામાં આવેલી હતી. તલવડર ગામની આજુબાજુ ડુંગરો આવેલા છે. જંગલ ગીચ નથી. ગામનો વિસ્તાર સગળગ ૧.૯ ચો. મા. નો છે. ગામની ઉત્તર-પશ્ચિમ દિશામાં વરવટ ગામની હદ છે, જ્યારે ઉત્તર દિશામાં ગામના એક ફળિયા (સોળિયાપાણી) અને નીલોંસી ગામની હદ લાગે છે. જ્યારે પૂર્વમાં અંબાજંગલ ગામની હદ લાગે છે. દક્ષિણમાં દિવસી અને દિનબારી ગામની હદ લાગે છે. ગામમાં પશાયત ઘર ૩ ચોરો નથી. ગામની આગવી પશાયત નથી. ગામ વરવટ સંયુક્ત પશાયતમાં આવે છે. ગામમાં મુખ્ય વસતિ કુડલા જાતિના લોકોની છે. કેટલાંક કુટુંબો ઢોરકોળી (કોલયા) જાતિના લોકોનાં છે. એક મુસ્લિમ વેપારીનું કુટુંબ રહે છે. ગામની વસતિ -પારસપાડા, હાટસરી, પાંટકીપાડા, તાડપાડા, સોળિયાપાણી અને કરવળપાડા એમ કુલ છ ફળિયામાં વહેંચાયેલી હતી. કુડલા લોકો છૂટાછવાયા ઘરો બાંધીને રહેતા નથી. જુદા જુદા ફળિયામાં તેમનાં ઘરો ધોડ ધોડ અંતરે બાંધેલાં જોવા મળે છે. હાટસરી ફળિયું ગામની મધ્યમાં છે. જ્યાં દર રવિવારે હાટ ભરાય છે. હાટસરીથી કરવળપાડા અને સોળિયાપાણી ફળિયું સગળગ ૨ કિ.મી. ને અંતરે આવેલું છે. આમ એક ફળિયાથી બીજા ફળિયે પગપાળા જવાય છે.

ગામમાં બે પીવાનાં પાણીતર કૂવાઓ, અંબાજંગલ ઘટક તરફથી બાંધવામાં આવેલ. આ કૂવાઓનાં ઉપયોગ ગામના લોકો પીવાના પાણી માટે કરે છે. ગામ કોલક નદીના કિનારે આવેલું છે. આ નદીમાં બારમાસ પાણી રહે છે. આથી નાશ્વા-ધોવા માટે તથા પશુઓને પાણી પીવા માટે નદીનો ઉપયોગ કરવામાં આવે છે. ગામમાં પીવાના પાણીના કૂવાની સગવડ હોવા છતાં કુલ ડુંગરાળ પ્રદેશ હોવાને કારણે ઉનાળામાં કૂવામાં પાણી રહેતું નથી. અને ઉનાળાના ઊંચા બેઝેડ માસ પાણીની મુશ્કેલી રહે છે. ગામમાં પ્રાથમિક આરોગ્ય કેન્દ્ર આવેલું છે. વળી ચાર ધોરણ સુધીની પ્રાથમિક શાળા છે. તેમજ ગામની સરહદે વળવટમાં સાત ધોરણની આશ્રમશાળા ચાલે છે. ગામના બે ચાર છોકરાઓ આ આશ્રમશાળામાં ભણે છે. ગામથી ૧૮ કિ.મી. દૂર બીજી કપરાડા આશ્રમશાળા આવેલી છે. ગામની નજીકમાં હાઈસ્કુલની સગવડ નથી. ગામથી ૫૬૨ કિ.મી. દૂર નાનાપોંઠા ઉત્તર બુનિયાદી વિધાલય આવેલું છે.

આ સિવાય તાલુકા મથકે માધ્યમિક શાળાની સગવડ છે. ગામમાં પોસ્ટ ડયેરીની સગવડ નથી. ડપરાડામાં ટપાલની સગવડ છે. ડપરાડાથી દરરોજ સવારે ટપાલ ટ્રાવલા દ્વારા જવાની સગવડ કરવામાં આવેલી છે. ગામમાં ૧૯૬૯ માં મુસ્લિમ વેપારીની દુકાન હતી જે પુનઃ તપાસ સમયે જાણવા મળ્યું હતું કે તે બંધ થઈ ગઈ છે. અત્યાર તેનો બધો વ્યવહાર બાજુના ગામ વસ્વટ સાથે છે. આ સિવાય દર રવિવારે ગામમાં હાટ ભરાય છે. ત્યાંથી તેઓ પોતાની જરૂરી રોજવસ્તુઓ ખરીદે છે. ગામ વસ્વટ સહકારી મંડળી સાથે જોડાયેલું છે.

૧૯૫૧ ની વસતિ ગણતરી મુજબ ગામની વસતિ ૨૦૮ માણસોની હતી. જ્યારે ૧૯૬૧ ની વસતિ ગણતરી મુજબ ૨૮૫ માણસોની હતી. અને ૧૯૬૯ માં પ્રથમ તપાસ સમયે ગામની વસતિ ૩૫૨ ની હતી. ૧૯૫૧ થી ૧૯૬૧ સુધીમાં ગામમાં વસતિમાં ૩૦.૧ ટકાનો વધારો થયો હતો. આમ આ દાયકા દરમિયાન ગામમાં વસતિ વધારાનો દર ૩.૭ ટકા જેટલો હતો. ગામમાં મુખ્યત્વે કુકણા, ઢોરડાંળી અને વારણી આદિવાસી જાતિની વસતિ છે. ૧૯૭૧ ની વસતિ ગણતરી મુજબ ગામની વસતિ ૩૭૩ માણસોની હતી. આમ ૧૯૬૧ થી ૧૯૭૧ ના ગાળા દરમિયાન ગામની વસતિમાં ૩૦.૯ ટકાનો વધારો નોંધાયો હતો. ૧૯૭૧ ની વસતિ ગણતરી મુજબ ગામનો વિસ્તાર ૧૨૦૮ એકરનો છે. જમીની ૭૦૨ એકર (૫૮.૨ ટકા) જંગલ, ૨૪૨ એકર બિન પિયત ખેતી (૨૦.૧ ટકા) ૨૨૫ એકર ખેડાણ લાયક પડતર (૧૮.૬ ટકા) અને ૩૮ એકર (૩.૧ ટકા) ઉપયોગમાં ન આવે તેવી જમીન છે. ગામની કુલ વસતિમાંની એટલે કે ૩૭૩ માણસોમાંથી ૧૧૪ (૩૦.૬ ટકા) માણસો કમાનાર છે. અને કુલ વસતિમાં માત્ર ૨૪ (૬.૪ ટકા) વ્યક્તિઓ, ૧૭ પુરુષો અને ૭ સ્ત્રીઓ શિક્ષિત છે. આમ તાલુકાની જેમ ગામમાં પણ શિક્ષણનું પ્રમાણ નહિવત છે. તાલુકામાં ૧૯૭૧ ની વસતિ ગણતરી પ્રમાણે શિક્ષણનું પ્રમાણ કુલ વસતિમાં માત્ર ૧૨.૪ ટકાનું છે. અને તાલુકામાં કમાનાર વ્યક્તિઓનું પ્રમાણ કુલ વસતિના ૪૨.૫ ટકા છે. આમ સ્વકર ગામમાં શિક્ષણ અને કમાનાર વ્યક્તિઓની ટકાવારી પ્રમાણ તાલુકા કરતાં નીચું હતું.

આર્થિક સ્થિતિ (૧૯૬૯) :

પહેલી તપાસ વખતે (૧૯૬૯ ડિસેમ્બર) ગામમાં કુલ ૬૭ કુટુંબો હતાં. જેમાં ૫૮ કુકણા, ૭ ઢોરડાંળી, ૧ વારણી અને ૧ મુસલમાનનું કુટુંબ હતું. તપાસ વખતે બધાં કુકણા જાતિનાં કુટુંબોનો સમાવેશ કરવામાં આવ્યો હતો. કુલ ૬૭ કુટુંબોમાંથી ૫૮ (૮૬ ટકા) કુટુંબોને અભ્યાસમાં આવરી લેવામાં આવ્યાં હતાં. બાકીનાં ૯ કુટુંબો મજૂરી અર્થે બહાર ગામ ગયાં હોવાથી તપાસમાં લેવામાં આવ્યાં ન હતાં. ૫૮ કુટુંબોમાંથી ૫૬ કુટુંબોનો મુખ્ય ધંધો ખેતીનો હતો. અને ૨ કુટુંબો ખેતમજૂરી પર નિર્ભર હતાં. જમીન ધરાવતાં ૫૬ કુટુંબોમાંથી ૨ કુટુંબો ૧ હેક્ટર, ૨૩ કુટુંબો ૧ થી ૨ હેક્ટર, ૪ કુટુંબો ૩ થી ૪ હેક્ટર અને ૪ કુટુંબો ૪ થી ૬ હેક્ટર જમીન ધરાવતાં હતાં. ગામમાં મોટા ભાગનાં કુટુંબો નાનાં ખાતેદારો હતાં. કુટુંબદીઠ સરેરાશ જમીન સગણ ૨ હેક્ટર જેટલી હતી. મોટાભાગની જમીન બિનપિયત હોવાથી તેમજ કુટુંબોની સ્થિતિ સારી નહીં હોવાને કારણે સારી રીતે ખેતી કરી શકતાં ન હતાં. જેથી ખેતીના ધંધામાંથી સારી આવક થતી ન હતી.

પહેલી તપાસ સમયે તપાસ હેઠળનાં બધાં કુટુંબો રાખવા માટે માટીનાં વાસણો વાપરતાં હતાં. ૨મ કુટુંબો પાસે એકાદ પીત્તળનાં ઘડો કે પાણી પીવાનાં ધ્યાણો હતાં. બીજાં સુખ સગવડનાં સાધનો માથે માત્ર ૫ કુટુંબો પાસે સુવા માટેનાં ખાટલા, ૧૨ કુટુંબો પાસે ફાનસ અને ૧ કુટુંબ પાસે બેટરી તથા ડાંડા ઘડિયાર હતું. કુટુંબના મોટા ભાગના સભ્યો રાત્રે કંતાનના કોથળા પર અથવા તો શિયાળામાં બહાર સાડકાં સબગાવી સૂઈ રહેતા હતા. ઓઢણા- પાથરવા માટે એકાદ ગોદડી સિવાય બીજું કંઈ ન હતું.

પહેલી તપાસ સમયે તપાસ હેઠળનાં કુટુંબોનું મુખ્ય આવકનું સાધન ખેતી હતું. મોટા ભાગનાં ખેતી કરતાં હતાં. ખેતીમાં ખાસ કરીને તેઓ નાગલી, ડાંગર, વરછ અને પુરસાનીનું વાવેતર કરતાં હતાં. માત્ર ૨ કુટુંબો મગફળીનું વાવેતર કરતાં હતાં. રવિ વાવેતર કરવામાં આવતું ન હતું. કેટલાક કુટુંબો ઘરના વાડામાં મરચી કરતાં હતાં. મરચાંનો ઉપયોગ ઘરમાં જ થયો હતો. તેમનો મુખ્ય ખર્ચ રાંધ નાગલી છે. તપાસ હેઠળનાં કુટુંબોની બધાં સાધનો માથે કુટુંબદીઠ વાર્ષિક આવક રૂપિયા ૬૬૭ ની હતી. જમાથી ૫૬૮ રૂપિયા (૮૫ ટકા) ખેતીમાંથી ૮૧ રૂપિયા (૧૨ ટકા) મજૂરી, ૧૯ રૂપિયા (૩ ટકા) જંગલ પેદાશમાંથી થતી હતી. માથાદીઠ વાર્ષિક આવક રૂપિયા ૧૧૯ હતી. અને માથાદીઠ માસિક આવક રૂપિયા ૯ સની હતી. તપાસ હેઠળનાં કુટુંબોની નિર્વાહ ખર્ચની વિગતો તપાસનાં જણાવું હતું કે કુટુંબદીઠ વાર્ષિક નિર્વાહ ખર્ચ રૂ. ૬૨૯ અને માથાદીઠ નિર્વાહખર્ચ રૂ. ૫૨ હતું. અને માથાદીઠ માસિક ખર્ચ રૂ. ૯ નો હતો. કુલ ખર્ચનું માળખું જોતાં જણાય છે કે કુલ ખર્ચમાં ૬૪ ટકા ખર્ચ ખાદ્યાખોરાકોની વસ્તુઓ પાછળ ૭ ટકા ખર્ચ બીડી તમાકુ પાછળ, ૯ ટકા ખર્ચ કપડાં-પગરખાં પાછળ, દૂધ ઘી અને શિક્ષણ પાછળનો ખર્ચ નહિવત હતો.

આમ તપાસના વર્ષનાં લગભગ બધાં જ કુટુંબો તે સમયના ભાવને ધ્યાનમાં લઈને તો ગંભીરતાથી રખા નીચે જીવતાં હતાં. મોટા ભાગનાં કુટુંબોને વર્ષનો ઘણો ખર્ચો સમય ભૂખ્યા સૂઈ રહેવું પડતું. ખાસ કરીને આવી પરિસ્થિતિ ડિસેમ્બર, જાન્યુઆરી, ફેબ્રુઆરી અને માર્ચ મહિનાઓને બાદ કરતાં આખું વર્ષ રહેતી હતી. જૂનથી સપ્ટેમ્બરનો ચાર માસનો ગાળો ભૂખમરાની પરિસ્થિતિમાં જીવન વિતાવવું પડતું. ખાસ કરીને જમીન વિહોણાઓને અને નાના ખેડૂતોને રોજગારીના અભાવે આ ગાળા દરમ્યાન ઘણું સહન કરવું પડતું. દેવાની પરિસ્થિતિ જોતાં જણવા મળ્યું હતું કે કુલ ૪૫ કુટુંબોમાંથી ૨૨ કુટુંબો દવાદાર હતાં. અને દવાદાર કુટુંબદીઠ દેવું રૂ. ૧૫૩ નું હતું. જમાથી ૭૪ ટકા દેવું શાહુકારનું અને ૨૭ ટકા દેવું સગા સંબંધીઓનું હતું. આમ સમગ્ર દેવું બિન સંસ્થાકીય હતું. હેતુવાર દેવાની પરિસ્થિતિ જોઈને તો કુલ દેવામાં ૧૭ ટકા ઘર નિર્ભાવ, ૨૩ ટકા સામાજિક, ૧૫ ટકા ઢોર ખરીદવા માટે ૧૮ ટકા ખેતી વિકાસ અને ૨૭ ટકા ઘર બાંધકામ માટેનું હતું.

તપાસ હેઠળનાં કુટુંબોની સરરાશ કુટુંબદીઠ ગસ્કાયમંત રૂ. ૪૦૩૪ ની હતી. અસ્કાયતોમાં સૌથી વધુ જમીન (૫૮ ટકા), ઘર (૧૮ ટકા) અને પશુધન (૧૫ ટકા) સ્વરૂપે હતા.

ગોવડ નથી.
 વાની
 મુન: તપાસ
 ના ગામ
 માં તાની
 ૧૨
 સ સમયે
 ટકાનો
 ટકા
 સસિ છે
 થી
 ૧૯૭૧ ની
 ૨ ટકા)
 ૨
 ગામની
 છે.
 ક્ષિત
 ની
 વુકામાં
 અણ
 ધ્યાં
 રી અર્થ
 ટુંબો નો
 ૪
 ની.

આર્થિક સ્થિતિ (૧૯૭૯) :

૧૯૭૯ માં તેના તે જ જમ કુટુંબોને તપાસવામાં આવ્યા હતાં. પહેલી તપાસ વખતે કુલ વસતિના ૫૧ ટકા સોડો ડામ કરતા હતા. જ્યારે પુનઃ તપાસ સમયે ડામ કરનારાઓની વસતિ ૫૩ ટકા હતી. આમ વસતિના વધવા સાથે ડામ કરનારાઓની સંખ્યા વધી ન હતી. આ આંકડાઓ ઉપરથી જણાય છે કે સો ડોને ડામ મળતું નથી. પહેલી તપાસ વખતે કુલ વસતિમાં માત્ર ૯ વ્યક્તિઓ શિક્ષિત હતી. જ્યારે બીજી તપાસ સમયે કુલ વસતિમાં ૫ વ્યક્તિઓ જ શિક્ષિત હતી. આમ શિક્ષણ ક્ષેત્રે કુટુંબોમાં ખાસ કોઈ ફરકાર થયો ન હતો. શિક્ષણમાં પહેલાની જમ હજી પણ પછાત હતાં. જમીનની સ્થિતિ જોઈએ તો જાણવા મળ્યું હતું કે ૧૯૬૯ ની સરખામણીએ ૧૯૭૯માં ૫ કુટુંબોની જમીનમાં વધારો થયો હતો. (૮.૩૯ એકર) અને ૧ કુટુંબે પોતાની બધી જ જમીન ગુમાવી હતી. બંને તપાસ સમયની પરિસ્થિતિ જોઈએ તો ઘણા બધાં કુટુંબોની જમીન રેકર્ડમાં પોતાને નામે દખાતી હતી પરંતુ વાસ્તવમાં જમીનનો કબજો ગામમાં વસતા મુસ્લિમ કુટુંબનો ધત્તેમજ વસ્તમાં વસતા કેટલાક સુખી આદિવાસીનો હતો. આ મુસ્લિમ વેપારી ગામમાં ઘણા વર્ષથી છૂટક વેપાર ધંધો કરે છે. ૧૯૭૯ માં કુટુંબની સરેરાશ વાર્ષિક આવક રૂ. ૧૪૨૮ ની હતી. જેમાંથી ૭૫ ટકા ખેતીમાંથી, ૧૮ ટકા મજૂરીમાંથી અને ૫ ટકા નોકરી ધંધામાંથી આવતી હતી. માથાદીઠ વાર્ષિક આવક રૂ. ૨૩૦ ની સરેરાશ કોટુંબીકે ખર્ચ રૂ. ૨૫૫૫ હતું. અને વાર્ષિક માથાદીઠ ખર્ચ રૂ. ૪૧૨ હતું. માથાદીઠ માસિક ખર્ચ રૂ. ૩૪ હતું. મોટાભાગનું ખર્ચ ખોરાક પાછળ (૫૧ ટકા), કપડાં અને પગરખાં પાછળ (૧૮ ટકા) હતું. ૧૯૬૯ ની સરખામણીએ ૧૯૭૯ માં ખોરાક પાછળના ખર્ચમાં ઘટાડો નોંધાયો હતો. જ્યારે કપડાં જોડાં, દવાદારૂ અને ધાર્મિક સામાજિક ખર્ચ વધ્યો હતો. દવાદારૂ કુટુંબોની સંખ્યા ૭ ની હતી અને દવાદારૂ કુટુંબોનીકે દેવું રૂ. ૨૭૧ નું હતું. મોટા ભાગનું દેવું (૯૦ ટકા) શાહુકારનું હતું. જ્યારે ૧૦ ટકા દેવું સહકારી મંડળીનું હતું. દેવાનો હેતુ જોતાં જણાયું હતું કે કુલ દેવામાં ૫૩ ટકા દેવું ઘર નિભાવ ખર્ચ પાછળ, ૨૬ ટકા સામાજિક ખર્ચ માટે, ૨૧ ટકા પશુ ખરીદી માટે કરવામાં આવ્યું હતું. ૧૯૭૯ માં સરેરાશ કુટુંબોનીકે અસ્કયામત રૂ. ૭૪૯૫ ની હતી.

સમગ્ર રીતે જોઈએ તો બંને તપાસ સમયના ગામમાં સવડર ગામના કુલ કુટુંબોની સ્થિતિ સુધરી નથી એ સ્પષ્ટપણે જણાઈ આવે છે. બંને તપાસ સમયે ગામમાં નીચે પ્રમાણની પરિસ્થિતિ જોવા મળી હતી. (આંકડાકીય દિવન પાછળ પરિશિષ્ટમાં આપ્યું છે)

તારણો :

(૧) સવડર ગામમાં કુલ આદિવાસીઓની આર્થિક સ્થિતિમાં કોઈ ફરકાર પડ્યો નથી. તેમની આર્થિક સ્થિતિ પહેલાનાં જેવી જ છે. પહેલાંની જમ તેમને આજ પણ ભૂખમરાની પરિસ્થિતિમાં જીવવું પડે છે. ગામના સો ડોની માથાદીઠ માસિક આવક ૧૯૬૯ માં રૂ. ૧૦ હતી. તે વધીને ૧૯૭૯ માં રૂ. ૧૯ થઈ હતી. તે જ રીતે તેમનો વપરાશ ૧૯૬૯ માં માથાદીઠ રૂ. ૯ હતો જે વધીને રૂ. ૩૪ થયો હતો. દાયકા દરમ્યાન ધણેસ ભાવ વધારાને ધ્યાનમાં લઈએ તો તેમની નાણાકીય આવકમાં વધારો થયો હતો પરંતુ વાસ્તવિક આવકમાં વધારો થયો નથી.

બંને વર્ષ દરમ્યાન જે તે વર્ષના બાલે તપાસમાં આવરી લેવામાં આવેલાં કુટુંબો ગરીબીની રેખા નીચે જીવ વ્યતીત કરતાં હતાં. ૧૯૭૫ માં ઇન્ડિયન ઇન્સ્ટીટ્યુટ ઓફ મેનેજમેન્ટ વ્હારા કરવામાં આવેલ ધરમપુર તાલુકાના અભ્યાસમાં પણ કુલ ૧૦૬ કુટુંબોમાંથી ૮૨ ટકા કુટુંબો ગરીબીની રેખા નીચે જીવન જીવતાં હતાં એ હકીકત ઇતી થતી હતી.

(૨) દાયકા દરમ્યાન દેવાદાર કુટુંબોની સંખ્યામાં ઘટાડો થયો હતો. પરંતુ દેવાદાર કુટુંબોની દેવાનું પ્રમાણ વધ્યું હતું. એમણે મોટા ભાગનું દેવું શાહુદાર પાસેથી કરેલું હતું. સહકારી મંડળોનું દેવું નહિવત હતું. આમ દસ વર્ષ પછી પણ ગામના લોકોનો આધાર બિન સંસ્થાકીય એજન્સી પર હતો. આ સૂચવે છે કે હજી પણ અહીંના આદિવાસી લોકો સહકારી મંડળો વ્હારા ધિરાણ મેળવી શકતા નથી. મોટા ભાગે લોકોનું દેવું બિન ઉત્પાદકીય હતું. એતીના ક્રેડિટ પાછળ નહિવત રકમ ખર્ચાતી હતી.

(૩) દાયકા દરમ્યાન તપાસેલ કુટુંબોની જમીનના પ્રમાણમાં નહિવત વધારો થયો હતો. પરંતુ વસતિ વધવાની સાથે માથાદીઠ જમીનનું પ્રમાણ જ પહેલાં ઉકળું હતું તે ઘટીને ૩૩ ગુંઠા થયું હતું. તદુપરાંત જમીનની ઉત્પાદકતામાં ખાસ કોઈ ફરફાર થયો નહોતો. નદી પાસે હોવા છતાં નદીના પાણીનો સ્થિતિ માટે ઉપયોગ થઈ શકે તે માટેની કોઈ સગવડ હાજી થઈ શકી ન હતી.

(૪) દાયકા દરમ્યાન તપાસેલ કુટુંબોની વસતિમાં ૧૦.૨ ટકાનો વધારો થયો હતો. આમ વસતિ વધવાનો દર ઓછો હતો. સંયુક્ત કુટુંબની સંખ્યામાં વધારો થયો હતો. જ્યારે ક્ષિતકત કુટુંબોમાં ઘટાડો થયો હતો.

(૫) શિક્ષણનું પ્રમાણ વસતિ વધવાની સાથે ઘટ્યું હતું. પહેલાં ૯ વ્યક્તિઓ શિક્ષિત હતી, જ્યારે દસ વર્ષ પછી શિક્ષિતની સંખ્યામાં ઘટાડો થયો હતો. આમ અહીંના કોલેજામાં શિક્ષણ પ્રત્યેની સંભાવના જોવા મળી ન હતી. આ સૂચવે છે કે શિક્ષણની દિશામાં હજી ઘણું કરવાનું બાકી રહે છે.

આમ એકદરે ગામની સ્થિતિ જોતાં તેમાં ખાસ ફરફાર જોવા મળતો નથી. ગામના લોકો પશુઓ રાખે છે જો તેમને પશુપાલનનો ધંધો સારી રીતે કરી શકે તે માટે જરૂરી માર્ગદર્શન આપવામાં આવે તો તેમની આર્થિક સ્થિતિમાં સુધારો થઈ શકે. આ સિવાય ગામમાં કુટુંબોની સંખ્યા જ્યાં સુધી ઇરીગેશન વ્હારા પાણી પૂરું પાડવામાં આવે તો તેમની એતીની આવક વધત જીવન ધોરણ સુધારી શકાય. તદુપરાંત ગામમાં ધ બધા ખડ્ડો ઇતી વધુને વધુ લોકોને સહકારી મંડળો હેઠળ આવરી લઈ ધિરાણની સગવડ આપવી જોઈએ તેમના બાબકોને ભરવા માટે નિશાળે મૂકે તે માટે તેમને સમજાવવા જોઈએ. આમ આવાં કુટુંબો અગત્યનાં પગલાંઓ લઈ ગામના લોકોની આર્થિક સ્થિતિ અને ગામનું કલ્પવર બદલી શકાશે.

X આ સેક્ષ તેવાર કરવામાં ઉકળા સંશોધન મદદનીશ શ્રી ડા.નિલાઈ મડવાલા અને શ્રી અરૂણભાઈ મટેલે ડા.પ્રીકરણ કરવામાં મદદ કરી તે બદલ તેમનો આભારી છું.

વખતે
કરનારાઓની
હતી.
કુલ વસતિમાં
જો
માં
કે
(૯ એકર)
જો ઇજા
જમીનનો
પાણીનો
માં
ટકા
૨૩૦ ની હતી
માથાદીઠ
ના ખર્ચમાં
વધ્યો હતો.
મોટા
૭૯ માં
કુટુંબોની
જો
ની
પરિસ્થિતિમાં
વધીને
હતો
માં
માં
નથી.

X	૧૯૬૯	૧૯૭૯	વધારો ઘટાડો (ટકામાં)
૧. કુલ કુટુંબો	૪૫	૪૫	
૨. કુલ વસતિ	૨૫૩	૨૭૯	+ ૧૦.૨૭
૩. કુલ ડામ ડરનારા	૧૨૮	૧૪૯	+ ૧૬.૪૦
૪. કુટુંબદીઠ જમીન (હેક્ટરમાં)	૨.૦૪	૨.૧૦	+ ૨.૯૪
૫. માથાદીઠ જમીન	૦.૩૬	૦.૩૪	- ૬.૭૬
૬. કુટુંબનું ડે	૫.૬	૬.૨	+ ૧૦.૭૧
૭. સમુકત કુટુંબ	૩૨	૪૨	+ ૩૧.૨૫
૮. વિભક્ત કુટુંબ	૧૩	૩	- ૭૬.૯૨
૯. કુલ વસતિમાં શિક્ષણ	૯	૫	- ૪૪.૪૪
૧૦. કુટુંબદીઠ વાર્ષિક આવક	૬૬૭	૧૪૨૮	+ ૧૧૪.૦૯
૧૧. માથાદીઠ વાર્ષિક આવક	૧૧૯	૨૩૦	+ ૯૩.૨૮
૧૨. કુટુંબદીઠ માસિક આવક	૫૬	૧૧૯	+ ૧૧૨.૫
૧૩. માથાદીઠ માસિક આવક	૧૦	૧૯	+ ૯૦.૦
૧૪. કુટુંબદીઠ વાર્ષિક ખર્ચ	૬૨૯	૨૫૫૫	+ ૩૦૬.૨૦
૧૫. માથાદીઠ વાર્ષિક ખર્ચ	૧૧૨	૪૧૨	+ ૨૬૭.૮૬
૧૬. કુટુંબદીઠ માસિક ખર્ચ	૫૨	૨૧૩	+ ૩૦૯.૬૨
૧૭. માથાદીઠ માસિક ખર્ચ	૯	૩૪	+ ૨૭૭.૭૮
૧૮. કુટુંબદીઠ અસ્કયામત	૪૦૩૪	૭૪૯૫	+ ૮૫.૭૯
૧૯. કુલ દેવાદાર કુટુંબ	૨૨	૭	- ૬૮.૧૮
૨૦. કુટુંબદીઠ દેવું	૮૭૫	૪૨	- ૪૪.૦
૨૧. દેવાદાર કુટુંબ	૧૫૩	૨૭૧	+ ૭૭.૧૨
૨૨. ગરીબાઈ રેખા નીચે જીવતાં કુટુંબો	૪૫	૪૫	ધથાવત ૧૦૦.૦૦

X આર્થિક પરિસ્થિતિનો તુલનાત્મક ડાંઠો

ધરમપુર તાલુકાના આદિવાસીઓ માં શૈક્ષણિક સમસ્યાઓ

- ગૌરીશ પંડ્યા
સંશોધન અધિકારી

વલસાડ જિલ્લામાં વધુમાં વધુ આદિવાસી વસ્તી ધરાવતો તાલુકો ધરમપુર છે. જિલ્લાની તાલુકાવાર વસ્તી આ પ્રમાણે છે : વલસાડ ૧૧.૩, પારડી ૧૨.૨, ઉમરગામ ૮.૨ ગણદેવી ૫.૮, નવસારી ૯.૯, ચીખલી ૧૫.૪, વાસદા ૧૪.૦ અને ધરમપુર ૨૩.૨ ટકા.

ધરમપુર તાલુકાનો ભૌગોલિક વિસ્તાર ૧૬૫૦૨ ચો. કિ. નો છે. જેને બે મુખ્ય વિભાગો માં વહેંચી શકાય. એક આબાજંગલનો વિસ્તાર અને બીજો નાની વહિયાળ વિસ્તાર. આ અત્યંત ઘાટા જંગલો, ઠુંગરો અને નદીનાળાના ખીણ પ્રદેશોવાળો વિસ્તાર છે. જેમાં આદિવાસીઓની છૂટીછવાઈ વસ્તી છે. આ તાલુકામાં આદિવાસીઓની કુલ વસ્તી ૧૯૬૧ માં ૧,૩૬,૫૩૪ (૮૯.૪%) હતી જે ૧૯૭૧ ની વસ્તી ગણતરી પ્રમાણે ૧,૩૯,૧૮૧ (૯૨.૩%)ની થઈ હતી. આજે ૧૯૮૦ માં સગભગ બે સાબ ઉપર પહોંચી હશે. તાલુકાની જાતિવાર વસ્તીના ઓડડા જોતાં સ્પષ્ટ ખ્યાલ આવે છે કે જુદી જુદી અનેક જાતિઓનો ધરમપુર તાલુકામાં વસવાટ છે.

ધરમપુર તાલુકાની જાતિવાર વસ્તી (૧૯૭૧) :

ક્રમ	જાતિ	વસ્તી
૧.	ભીલ	૧
૨.	દૂબળાં (હળપક્કી)	૧૦૮૧
૩.	ધો ડિયા	૩૬૬૦૩
૪.	ગામીત	૧૦
૫.	ચૌધરી	૩૮
૬.	ડોડણા-કુનબી	૫૭૮૫૧
૭.	નાયક-નાયકડા	૫૭૭૯
૮.	વારલી	૬૮૧૪૧
૯.	ડોલયા	૯૬૧૭
૧૦.	ડોટવાળિયા	૭
૧૧.	બાવયા	૩
૧૨.	કાથો ડી	૧
૧૩.	ઘિનવગંડિત	૩૨
	કુલ	૧,૩૯,૧૪૧

જાતિવાર વસ્તીમાં (ક્રમાંકુસાર ઘટતા ક્રમે) વારણી, ડોંડણા, ધોંડિયા અને ડોંડયાઓ મુખ્ય છે. જિલ્લામાં આટલી મોટી વસ્તી હોવા છતાં શિક્ષણનું પ્રમાણ વલસાડ જિલ્લાના અન્ય તાલુકાઓ કરતાં ઘણું ઓછું છે. જે નીચેના આંકડાઓ જોતાં પ્રથમ નજર જ ધ્યાન ખેંચે છે.

વલસાડ જિલ્લામાં તાલુકાવાર શિક્ષણનું પ્રમાણ (૧૯૭૧ સેન્સસ) :

ક્રમ	તાલુકા	આદિવાસી વસ્તીમાં શિક્ષિતો નું પ્રમાણ	તાલુકાની કુલ વસ્તીમાં શિક્ષણનું પ્રમાણ
૧.	ધરમપુર	૯.૦	૧૨.૪
૨.	ઉમરગામ	૧૧.૫	૨૦.૫
૩.	વાસેદા	૧૬.૨	૨૦.૫
૪.	પારડી	૨૩.૨	૩૭.૫
૫.	ચીખલી	૨૪.૦	૩૪.૬
	કુલ	૧૭.૦	૨૦.૬

જિલ્લામાં વધુમાં વધુ આદિવાસી વસ્તી ધરાવતા તાલુકામાં શિક્ષણનું પ્રમાણ ઓછામાં ઓછું છે. તેમજ જાતિવાર શિક્ષણના આંકડા જોતાં આ જાતિઓ વિકાસની સિરુક્ષ દિશામાં ગતિ કરતી હોય તેવું લાગે છે.

ધરમપુર તાલુકાના ગ્રામ્ય વિસ્તારની મુખ્ય જાતિઓનું શિક્ષણ આ પ્રમાણ હતું :

(ધરમપુર તાલુકા ૧૯૭૧ વસ્તી ગણતરી અહેવાલ)

ક્રમ	જાતિસ્ત્રી	કુલ વસ્તી	શિક્ષિતો ના ટકા		કુલ
			પુરુષ	સ્ત્રી	
૧.	નાયડ-નાયડડા	૪૮૭૦	૧૪.૮	૧.૬	૦.૬
૨.	ડોંડયા	૯૯૫૭૯	૩.૮	૦.૫	૨.૨
૩.	વારણી	૬૭૯૬૧	૫.૭	૦.૯	૩.૪
૪.	ડોંડણા	૫૬૩૮૦	૧૩.૪	૨.૧	૭.૮
૫.	અન્ય જાતિઓ	૭૧૩	૨૬.૪	૧૨.૭	૧૯.૭
૬.	ધોંડિયા	૩૫૨૬૬	૩૮.૧	૧૪.૬	૨૬.૨
	કુલ	૧૭૪૭૬૯	૧૪.૮	૪.૨	૯.૫

જાતિવાર શિક્ષણની દ્રષ્ટિએ પણ તાલુકામાં વધુમાં વધુ વસ્તીવાળી વારણી જાતિ શિક્ષણમાં ઘણી પછાત છે. તેમનામાં માત્ર ૩.૪ ટકા જ શિક્ષણનું પ્રમાણ છે. આ રીતે અન્ય જાતિઓમાં પણ શિક્ષણનું પ્રમાણ ઘણું ઓછું છે. ડોંડયા, નાયડા અને ડોંડણા જાતિમાં તો શિક્ષણ નહિવત્ જ દેખાય છે. માત્ર ધોંડિયા જાતિમાં અન્ય જાતિઓ કરતાં શિક્ષણનું પ્રમાણ થોડુંક વધારે છે. જ્યારે સમગ્ર તાલુકાની ગ્રામ્ય વસ્તીમાં માત્ર ૯.૫ ટકાનું પ્રમાણ હતું.

જ્યારે સ્ત્રીઓમાં શિક્ષણનું પ્રમાણ માત્ર ૪ ટકા જોવા મળ્યું હતું. ત્રિકાસના આટલા સમન પ્રયત્નો છતાં જોવા મળતું શિક્ષણનું પ્રમાણ ગંભીર વિચારણા માગી લે છે. કારણ કે જે તાલુકામાં અસ્થિતિ ૮૦ ટકા હોય ત્યાં ત્રિકાસની ગતિનું શું અને કેવું મૂલ્યાંકન કરવું તે આપણ સર્વને વિચાર કરના કરી મૂકે છે.

શિક્ષણનાં સાધનોની દ્રષ્ટિએ જોઈએ તો તાલુકાના ૨૩૭ ગામો માધી ૧૯૨ ગામોમાં શાળાઓ હતી. જ્યારે ૪૬ ગામો શાળા વગરનાં હતાં. એટલે કે ૧૯ ટકા ગામો શાળાથી વંચિત છે. શાળાઠીક ૭.૩૩ ચો.કિમીટરનો વિસ્તાર થાય છે. એટલે કે ૭ કિ.મીટરના વિસ્તારમાં બાળકો માટે એક શાળા છે. ધરમપુર તાલુકાના ગ્રામ્ય વિસ્તારોમાં પ્રાથમિક શાળાઓ ૨૧૧, માધ્યમિક શાળાઓ ૬, અને આશ્રમશાળાઓ ૮ હતી. આ શાળાઓની સંખ્યા ૧૯૭૧ માં નીચે પ્રમાણની છે. શાળાઓ, વિદ્યાર્થીઓ અને શિક્ષકોની સંખ્યા વધીને આ પ્રમાણની થઈ હતી.

X
ધરમપુર તાલુકામાં ૧૯૭૧-૭૫ સુધીમાં

વર્ષ	શાળાઓ	વિદ્યાર્થીઓ	શિક્ષકો
૧૯૭૧	૨૨૫	૧૭૩૨૧	૪૩૧
૧૯૭૨	૨૩૦	૧૮૦૫૦	૪૭૦
૧૯૭૩	૨૩૫	૧૯૯૦૯	૫૦૫
૧૯૭૪	૨૪૭	૨૨૪૫૦	૫૦૪
૧૯૭૫	૨૪૦	૨૦૬૩૭	૬૦૮

શાળાઓની સંખ્યામાં વધારો થયો હોવા છતાં વિદ્યાર્થીઓની સંખ્યામાં એટલો વધારો થઈ શક્યો નથી. આ શાળાઓમાં પણ સગલજ માં ટાલાગની (૧૬૬ - ૧૯૭૧ પ્રમાણ) એક શિક્ષકવાળી શાળાઓ હતી. તેમાંથી ઘણી શાળાઓમાં પાઠાં મકાનો જોવા મળતાં નથી. તો શિક્ષકોના નિવાસની વાત ક્યાં કરવી ?

આ રીતે ધરમપુર તાલુકાના આદિવાસીઓનું શિક્ષણ અને શિક્ષણના વહનનાં માધ્યમો જોયાં જેમાં સમગ્ર રીતે ઘિત ઊભુ થાય છે કે શિક્ષણનું પ્રમાણ ઘણું ઓછું છે. સાધનો ઓછાં અને મર્યાદિત તો છે જ છતાં તે સાધનોના પ્રમાણમાં પણ શિક્ષણનું પ્રમાણ એટલું વધી શક્યું નથી. અને તેમાં અમુક જાતિઓ જ તેનો લાભ લે છે. જ્યારે બાકીની જાતિઓ બિલકુલ તેનો લાભ લઈ શકતી નથી. શાળાઓ હોવા છતાં શાળાઓના હાજરીપત્રકમાં નામો હોવા છતાં દૈનિક હાજર સંખ્યા વિદ્યાર્થીઓની કેટલી ? શાળાઓ હોવા છતાં શાળાવાળા ગામમાં શિક્ષકો રહેવાવાળા કેટલા ? અને નિયમિત શાળા ખોલવાવાળાની સંખ્યા પણ કેટલી ? આ માટે કોણ અને કઈ પરિસ્થિતિ જવાબદાર છે તેનું વિસ્તૃત કરવું આવશ્યક બની જાય છે. તેના પાયામાં એવી કઈ સમસ્યાઓ છે કે આ પરિસ્થિતિ ઊભી થાય છે ? અને શિક્ષણનું પ્રમાણ વધવાને બદલે ઘટે છે ?

X રૂરર ડેવલપમેન્ટ ફોર રૂરલ પુઅર આઈ.આઈ. એમ.ના અભ્યાસમાંથી

આ ઘટના પાછળ અનેક કારણો અને પરિબળો જવાબદાર છે. તેમાં વિદ્યાર્થીઓ, વાલીઓ, શિક્ષકો, વિડાસ સાથે સંબંધિત વર્ગ દરેકના પોતપોતાના પ્રશ્નો છે. જે પ્રશ્નોનો ઉકેલ થઈ શક્યો નથી. તો આ પ્રશ્નો કયા છે તે વિચારીએ તો તેના ઉકેલો પણ તેમથી તારવી શકાય. કારણ કે દરેકનું સ્વ શિક્ષણના ફાલાવા સાથે હોવા છતાં શાળાઓમાં નહિવત્ હાજરી દેખાય છે. શિક્ષણમાં થતા ૭૦ ટકા ઉપરના બગાડ અને સ્થગિતતા વાલીઓ ની શિક્ષણ પ્રત્યેની નિહિતતા, કેટલાક શિક્ષકોની અનિયમિતતા અને શાળાઓ તરફ માત્ર પગારની દ્રષ્ટિ પ્રથમ નજરે ધ્યાન આપે છે. આ બધાંની પાછળ અનેકવિધ કારણો જવાબદાર છે. જેને સમય અને પૈસાના પરિમાણમાં જોવા જઈએ તો ખૂબ જ મોટા પ્રમાણમાં વ્યય દ્રષ્ટિગોચર થાય છે. આ પાછળનાં કારણો મને જે જણાયાં તે અહીં રજૂ કરું છું :

૧. ધરમપુર તાલુકાનો ભૌગોલિક વિસ્તાર જ એ પ્રકારનો છે કે જેમાં જંગલો, નદી, નાળાં અને ડુંગરાળ વિસ્તાર છે. જેમાં વસતી આ દિવાસીઓ છૂટાછવાયા વસે છે. જેને કારણે ગામની શાળા બાળકોને દૂર પડે છે. એક ગામનો વિસ્તાર ચારથી પાંચ કિલોમીટર વિસ્તારમાં હોય છે. જેને કોઈ ચોમાસા જેવી ઋતુમાં બાળકો માટે શાળામાં જવું પણ મુશ્કેલભર્યું હોય છે.
૨. બધાં ગામોમાં શાળાનાં મકાનો નથી. એટલે કે મોટા ભાગનાં ગામોમાં શાળા કોઈ કાયા મકાનમાં બેસાડવામાં આવે છે. જ્યાં બધી ઋતુઓમાં મુશ્કેલી અનુભવાય છે.
૩. ધરમપુર તાલુકામાં સગભા ૫૦ ટકા કરતાં પણ વધુ એક શિક્ષકની શાળાઓ ચાલે છે. જેને કોઈ એકથી ત્રણ કે ચાર ધોરણ સુધીના બાળકોની જવાબદારી માત્ર એક શિક્ષકના શિરે હોય છે. તેમણે એક નાના ઓરડામાં એકથી ચાર ધોરણ એક સાથે બેસાડવામાં આવે છે. અને કારણે પણ માનસિક રીતે શિક્ષકો નિઃસહાય અનુભવે છે. અને એક જ શિક્ષક હોવાને કારણે બાળકો અનિયમિત બને છે, કેટલીકવાર તો દિવસો સુધી શાળાઓ ખુલતી જ નથી.
૪. કેટલાક ગામો એવાં છે કે જ્યાં આજ દિન સુધી શાળાની વ્યવસ્થા કરી શકાય નથી.
૫. વાલીઓ મધ્યે સગભા ૮૫ ટકા જેટલા વાલીઓ અશિક્ષિત છે જેઓને શિક્ષણનું મહત્વ સમજાતું નથી, જેને કારણે શાળાએ જવા સાથે બાળકોને શાળાએ જતા રોકે છે.
૬. અહીંના આદિવાસીઓ અત્યંત ગરીબ દશામાં જીવન જીવે છે જેને કારણે આર્થિક મુશ્કેલીઓને કારણે પણ બાળકોને શાળાએ મોકલી શકતા નથી. આદિવાસી સમાજમાં બાળક એ આર્થિક એકમ છે. જેને કારણે માતા-પિતાને એ અનેક રીતે મદદ કરે છે. માતા-પિતા મજૂરી કે ખેતરમાં જાય તો નાનાં ભાઈ બહેનને રાખવા માટે એક બાલકની જરૂર પડે છે. જેને કારણે બાળકોને શાળામાં જતાં રોકે છે. જંગલની કેટલીક ષેદાણો બાળકો એકત્ર કરી શકાય છે જેને કારણે માતા-પિતાને તુરંત કાલ જે મળે છે તેને કોઈ શિક્ષણ તરફ ઉપેક્ષા સેલે છે. શિક્ષણ કોઈ બાદ કેટલાય વર્ષો બાદ તેનો કાલ માતા-પિતાને મળે તેના બદલામાં તે તુરંત જ જે થોડી આવક બાળકો દ્વારા થાય છે તેનું મહત્વ લાભિમાં મળતા લાભો કરતાં વધુ ગણીને પણ ઉપેક્ષા સેવાય છે. દરેક ઘેરથી એક એક બાળક ઢોર ચરાવવા-મોકલવું પડે છે. જેને કારણે શાળાએ જઈ શકતું નથી.

૭.

૭.
૧૩.
૧૪.
૧૫.
૧૬.
૧૭.
૧૮.
૧૯.
૨૦.
૨૧.
૨૨.
૨૩.
૨૪.
૨૫.
૨૬.
૨૭.
૨૮.
૨૯.
૩૦.
૩૧.
૩૨.
૩૩.
૩૪.
૩૫.
૩૬.
૩૭.
૩૮.
૩૯.
૪૦.
૪૧.
૪૨.
૪૩.
૪૪.
૪૫.
૪૬.
૪૭.
૪૮.
૪૯.
૫૦.
૫૧.
૫૨.
૫૩.
૫૪.
૫૫.
૫૬.
૫૭.
૫૮.
૫૯.
૬૦.
૬૧.
૬૨.
૬૩.
૬૪.
૬૫.
૬૬.
૬૭.
૬૮.
૬૯.
૭૦.
૭૧.
૭૨.
૭૩.
૭૪.
૭૫.
૭૬.
૭૭.
૭૮.
૭૯.
૮૦.
૮૧.
૮૨.
૮૩.
૮૪.
૮૫.
૮૬.
૮૭.
૮૮.
૮૯.
૯૦.
૯૧.
૯૨.
૯૩.
૯૪.
૯૫.
૯૬.
૯૭.
૯૮.
૯૯.
૧૦૦.

૭. આજની શિક્ષિત બેડારીની અસર પણ વાલીઓના માનસ પર દેખાય છે. પુરું શિક્ષણ લઈ શકતા નથી અને અધુરૂ શિક્ષણ લીધું હોવા છતાં વાલીઓ નોંડરીની અપેક્ષા રાખે છે. તેમાંથી આજુબાજુમાં કેટલાક આવા શિક્ષિતો બેડાર હોવાને કારણ માને છે કે 'ભણે તો ય ઠોર ચાર અને ન ભણે તો ય ઠોર ચારે' તો શાળામાં શા માટે ભણાવવા.
૮. શાળાએ જનાર બાળકો ધોડુંક ભણ્યા બાદ વાલીઓના ઉપયોગના રહેતા નથી. અને કેટલાક કામો કરતા નથી. કે પોતાના સમાજથી અલગતા અનુભવે છે જેને કારણે શિક્ષણ તરફ આદર મોટા ભાગના વાલીઓ રાખતા નથી.
૯. દિવસે દિવસે આદિવાસી સમાજ જેતી તરફથી ખેતમજૂરી તરફ જઈ રહ્યાં છે. જેને કારણે કેટલાક કુટુંબોએ પોતાનું ગામ છોડીને મજૂરીની શોધમાં અન્ય વિસ્તારોમાં જવું પડતું હોવાથી બાળકોને સાથે લઈ જાય છે. જેને કારણે બાળકોનું શિક્ષણ બગડે છે.
૧૦. શિક્ષણનું સમયપત્રક પણ સમગ્ર રાજ્ય માટેનું એક હોવાથી રજાઓ આપવામાં આવે છે તે પણ આદિવાસી વિસ્તાર કે સંસ્કૃતિને ધ્યાનમાં લીધા સિવાય અન્ય વિડસિત વિસ્તારો કે શહેરોને ધ્યાનમાં સ્થળી આપવામાં આવે છે. જેમાં આદિવાસી તહેવારોની ઉપેક્ષા સેવવામાં આવે છે. અને માસ કરીને જેતીની મોં સમમાં બાળકોની વધુ ગેરહાજરી અનુભવાય છે. એટલે બાળકો સમયપત્રકની રજાઓ ભોં ગવે છે તે ઉપરાંત પોતાના સંસ્કૃતિક તહેવારોની રજાઓ આપ મળે ભોં ગવે છે. દા.ત. કેટલાક આદિવાસી વિસ્તારોમાં દિવાળી એક ગામથી બીજું ગામ ફરતી ઉજવવામાં આવે છે. સમગ્ર વિસ્તાર માટે એક જ દિવસ નક્કી હોતો નથી પણ ગામ નક્કી કરે તે દિવસે દિવાળી એટલે કે આસો માસના બદલામાં કારતક, માગસર, પોષ કે ચૈત્રમાં પણ હોઈ શકે. એટલે નક્કી કરેલા દિવાળી વેડેશનનું મહત્ત્વ તેમના માટે નથી. જ્યારે હોળી પંદર દિવસ સુધી ઉજવવામાં આવે છે. અને સરકારી રજાઓ એક બે દિવસ જ હોય છે. આ કારણો પણ બાળકોની હાજરી પર અસર કરે છે.
૧૧. આદિવાસી સંસ્કૃતિ અને વર્તમાન શિક્ષણ વચ્ચે ઊંડી ખાઈ છે. બંને વચ્ચે સુમળ સધાયો નથી. આદિવાસી સંસ્કૃતિનાં તત્ત્વો વર્તમાન શિક્ષણમાં નોંધીને દેખાવાં રહ્યાં વાથી વર્તમાન શિક્ષણ તેને બોજારૂપ અને પોતાની સંસ્કૃતિથી અલગ લાગે છે.
૧૨. ઘરનું વાતાવરણ પણ એ પ્રકારનું હોય છે કે ઘરમાંથી તેને શિક્ષણની પ્રેરણા મળતી નથી.
૧૩. બાળકો પણ શાળામાં બંધિયાર વાતાવરણથી શરૂઆતના વર્ષે કંટાળી જાય છે. કારણ કે મોટા ભાગનાં વિસ્તારોમાં બાલવાડીઓ નહીં હોવાથી શાળાએ જવાની ટેવ નથી. અને જંગલના ખુલ્લા વાતાવરણમાં ફરતે બાળકને એકદમ શાળાનો ઓરડો ભયજનક અને બંધિયાર લાગે છે. જેને કારણે તે પોતે જ શાળાએ જવાને બદલે જંગલમાં જતો રહે છે. યાતુ શાળાએ પણ શિક્ષકોની નજર ન ચૂકવી બાળકો જંગલમાં દેખરૂ ખાવા, નદીએ નહાવા કે ફરવા નાસી જાય છે.
૧૪. ધરમપુર તાલુકામાં શિક્ષણમાં યતો બગાડ અને સ્થગિતતાનું પ્રમાણ અન્ય તાલુકાઓ કરતાં વિશેષ જોવા મળ્યું હતું. આદિવાસી સંશોધન અને તાલીમ કેન્દ્ર વ્હારા નાની વહિયાળ અને બોલાજાણ વિડાસ ઘટકોનો અભ્યાસ કરવામાં આવ્યો હતો તેમાં નાની વહિયાળ વિડાસ ઘટકમાં

૧૯૬૮ માં થયેલ અભ્યાસમાં જોવા મળ્યું હતું કે પહેલા ધોરણમાં ૩૭૬ બાળકો દાખલ થયાં હતાં. જેમાંથી વચ્ચેથી ઊઠી જનારની સંખ્યા ૨૦૪ (૬૦.૭%)ની હતી. અને ચોથા ધોરણ સુધી પહોંચતાં પહેલાં વચ્ચે અટકી ગયાં હતાં. કે જેઓ એક કરતાં વધુવાર નાપાસ થયાં હતાં. તેવાં ૧૨૦ (૩૫.૭%) બાળકોમાં માત્ર ૧૨ (૩.૬%) બાળકો જ નિરધારિત સમયમાં ધોરણ ચાર પાસ થયાં હતાં. જ્યારે આંબાજંગલ વિડાસ ઘટકનો અભ્યાસ ૧૯૭૦ માં કરવામાં આવ્યો હતો જેમાં પહેલા ધોરણમાં દાખલ થયેલ ૯૯ બાળકોમાંથી ૬૩ (૬૩.૬%) અધવચ્ચે ઊઠી ગયાં હતાં માત્ર ૧૧ (૧૧.૧%) બાળકો નિરધારિત સમયમાં ધોરણ ચોથું પાસ થયા, તથા જ્યારે બાડીના ૨૫ (૨૫.૩%) બાળકો અધવચ્ચે એક કરતાં વધુ વખત નાપાસ થયા હતા. આ રીતે બગાડ અને સ્થગિતતાનું પ્રમાણ પણ સવિશેષ જોવા મળે છે. જ્યારે ૧૯૭૪ માં આઈ. આઈ. એમ. થયેલ ધરમપુર તાલુકાના અભ્યાસમાં તેઓ એ ધોરણવાર અધવચ્ચેથી ઊઠી જનાર બાળકોના આંકડા આ પ્રમાણે બતાવ્યા છે :

ધોરણ	૨ જામાં	૨૨.૩
ધોરણ	૩ જામાં	૪૪.૧
ધોરણ	૪ થામાં	૫૨.૧
ધોરણ	૫ મામાં	૪૫.૨
ધોરણ	૬ ઠામાં	૬.૪
ધોરણ	૭ મામાં	૩૪.૬

આ પ્રમાણે વિવિધ અભ્યાસો વ્હારા જોવા મળે છે કે શિક્ષણમાં થતો બગાડ અને સ્થગિતતા અહીં વિશેષ પ્રમાણમાં છે. આ સમસ્યાઓ સાથે આદિવાસી વિસ્તારોમાં ભાષાની પણ મોટી મુશ્કેલી અનુભવાય છે. અહીંના બાળકોની પોતાની બોલી આગવી છે જેને કારણે શાળામાં શબ્દોની ગુજરાતી ભાષા શરૂમાં સમજી શકતાં નથી. તે સમજવા માટે તેમનામાં રસ પણ હોતો નથી. કારણ કે આખા વિસ્તારમાં અને ખુદ પોતાના જ ઘરમાં પોતાની જ બોલીમાં જ વાતચીત થાય છે. જેને લીધે શાળાની ભાષા તેને પારકી અને ભારરૂપ પણ લાગે છે.

જો કે આદિવાસી શિક્ષકો ઘણા છે પણ ધરમપુરમાં ધરમપુરના જ શિક્ષકોની સંખ્યા ઓછી છે. તેમાંય વારલી, ડોલયા, નાપડા, ડુનબી જાતિઓમાંથી ભાગ્યે જ શિક્ષકો જોવા મળે છે. જેને કારણે શરૂમાં અન્ય શિક્ષકો પણ જે તે વિસ્તારની બોલી અને શાળામાં શબ્દોની ભાષાનો સમન્વય કરવામાં મુશ્કેલી અનુભવે છે.

૧૬. અન્ય સમસ્યાઓ સાથે શિક્ષકોની પોતાની પણ સમસ્યાઓ છે. કે જેમાં આવા ડુંગરાળ વિસ્તારોમાં ચોમાસા જેવી ઋતુમાં પાડા રસ્તા સિવાયનો બસ વ્યવહાર બંધ થઈ જાય છે જેને કારણે કોલેજ ગામો તાલુકા મથકથી કે બસ સ્ટેન્ડથી માઈલો દૂર હોય છે. જેને કારણે તેઓ ત્યાં સમયસર પહોંચી શકતા નથી.

૧૭. તાલુકાના ગામોમાં શિક્ષકને રહેવાની સુવિધા ઉપલબ્ધ નહીં હોવાથી મોટા ભાગના શિક્ષકો ધરમપુરમાં જ કે મોટા ગામોમાં રહે છે અને ત્યાંથી નોકરી માટે જાય છે. જેને કારણે કાયમ રૂ નિયમિત પણ બની શકતા નથી.

૧૮. કેટલાક શિક્ષકો ઊંડાણના વિસ્તારમાં હોવાથી પોતાની નોકરીને સજારૂપ માને છે. અને પોતાના કુટુંબ સાથે ત્યાં રહી શકતા નથી. અને માને છે કે પોતાના બાળકોના શિક્ષણનું શું ? આવી અનેક માનસિક માન્યતાઓને કારણે નોકરીના ગામ સાથે સહભાગીતા કળવી શકતા નથી.

૧૯. કેટલાક શિક્ષકો અનેક પ્રકારની કુટુંબોના પણ ભોગ બને છે. જેમાં દારૂ, વરલીમટકા, જુગાર જેને કારણે ગામના લોકો સાથે એકત્વ સાથે છે પણ બાળકોના શિક્ષણ સાથે એકત્વ સાધી શકતા નથી.

૨૦. અહીંનાં મોટા ભાગનાં ગામોમાં શિક્ષકને સાથ અને સહકાર પણ મળતાં નથી. બ કેટલીકવાર તો શિક્ષક જ શાળાનો ઘંટ મારવાનો, બાળકોને ઘેર ઘેર બોલાવવા જવાના અને તેમાં વાલીઓ સાથેના કડવા અનુભવો ધરાવે હોવાથી શિક્ષકો પણ ઉપેક્ષા સેવતા થાય છે.

૨૧. ગામના લોકો જાગૃત નહીં હોવાથી દિવસો સુધી ગામની શાળા બંધ રહેવા છતાં કોઈ શિક્ષકને પૂછી શકતું નથી. કે આગળ રજૂઆત કરી શકતું નથી. પણ તેને બદલે શિક્ષકનો બચાવ કલવામાં આવે છે.

૨૨. આશ્રમશાળાઓમાં પણ સંખ્યા ભગી કલવા અનેક પ્રયત્નો કરવા પડે છે. આશ્રમશાળાઓમાં અનેક સુવિધાઓ હોવા છતાં બાળકો શરૂઆતના વર્ષોમાં ગમે ત્યારે દિવસો સુધી જ ચાલ્યા જાય છે કે રજાઓમાં ઘેર જાય તો તુરંત પાછા આવતા નથી.

ધરમપુર તાલુકામાં અનેક જાતિઓની વસવાટ હોવા છતાં સગભગ બધી આશ્રમશાળાઓમાં ઘોડિયા જાતિના બાળકોની સંખ્યા વધુ જોવા મળે છે. જ્યારે કોકણા, વારસી, કોસયા અને નાયકાઓની સંખ્યા ઘણી ઓછી છે.

....

આદિવાસી સંશોધન અને તાલીમ ઉદ્ધ
ગુજરાત વિધાપીઠ, અમદાવાદ ૩૮૦ ૦૧૪

ધરમપુર તાલુકાના આદિવાસીઓનું સામાજિક- આર્થિક સર્વેક્ષણ (૧૯૬૦)

શ્રી ભીખાભાઈ પટેલ

શ્રી ભીખાભાઈ પટેલ

શ્રી ચંદ્રકાન્ત ઉપાધ્યાય

ગુજરાતના આઠ આદિવાસી જિલ્લાઓ નાં ૩૩ તાલુકાઓ માં સૌથી વધુ ગામો અને સૌથી વધુ ક્ષેત્રફળ ધરાવનાર એ ધરમપુર તાલુકો છે. જેમાં વારલી, ડોકણા, ઘાં ડિયાં, ડોકણા અને ડાં ટવાળિયા આદિવાસીઓની વસ્તી વસે છે.

ધરમપુર તાલુકો વલસાડ જિલ્લાની પૂર્વ સરહદે આવેલો છે. તાલુકાના ઉત્તરે વાસદા અને યીખલી તાલુકો, પૂર્વે ગાઠ જંગલ વિસ્તારની સાથે પશ્ચિમઘાટના નાના મોટા ડુંગરાઓ આવેલા છે. તેની સગોસગ નાસીડ જિલ્લાની હદ પૂર્વ તથા દક્ષિણ દિશામાં રહેલી છે. ધરમપુર તાલુકો ૨૦° ઉત્તર અક્ષાંશ અને ૭૩° પૂર્વ રેખાંશની વચ્ચે આવેલો છે.

ધરમપુર તાલુકાનો કુલ વિસ્તાર ૧૬૫૦ ચો. કિલોમીટરના વિસ્તારમાં પથરાયેલો છે. ૧૯૭૧ ની વસતિ ગણતરી પ્રમાણે તાલુકાની કુલ વસ્તી ૧,૯૩,૭૧૧ હતી. જેમાં ૧૨૧૧ અનુસૂચિત જાતિની અને ૯૯,૧૮૧ અનુસૂચિત જનજાતિની વસ્તી આવેલી છે.

તાલુકાનો કુલ ભૌગોલિક વિસ્તાર ૪૦૩૯૨૨ એકર છે. જેમાં ખેડવાલાયક પિયત જમીન ૫૫૬ એકર, બિનપિયત જમીન ૧૪૦૦૫૮ એકર છે. તાલુકાનો જંગલ વિસ્તાર ૧,૭૪,૯૦૧ એકર અને ખેડાણ લાયક પડતર, ગાયર અને ગાડીની જમીન ૨૬૬૬૫૯ એકર છે. ખેડાણના ઉપયોગમાં નાં સર્વે શકાય તેવી ૫૮,૭૩૮ એકર છે.

આ તાલુકો અન્ય આદિવાસી તાલુકાઓની સરખામણીએ ઘણો મજાત છે. આ તાલુકાના જુદા જુદા ૧૩ ગામો નાં સર્વેક્ષણ વ્હા.રા.તેમની આર્થિક-સામાજિક પરિસ્થિતિ અંગે માહિતી મળવવામાં આવી હતી.

તુપાસ પદ્ધતિ :

આ અભ્યાસ માટેની હડીકતો જુદા જુદા બે ક્ષેત્રોમાંથી ભેગી કરવામાં આવેલી છે. ગુજરાત વિધાપીઠ અમદાવાદના સંચાલિત આદિવાસી સંશોધન અને તાલીમ ઉદ્ધમાં ૧૯૬૦ માં તાલીમ માટે પ્રાયોજના અધિકારીઓ, તાલુકા વિકાસ અધિકારી, સહાયક વન સંરક્ષક અધિકારીઓ અને રજી ડોરસ્ટ ઓફિસરો વ્હા.રા. તાલીમ દરમ્યાન ધરમપુર તાલુકાની પ્રત્યક્ષ મુલાકાત માટે સર્વે જવામાં આવ્યા હતાં. તેમણે જુદા જુદાં સાત ગામોમાંથી પ્રસ્તાવણી અને મુલાકાત વ્હા.રા. માહિતી મળવી હતી. ત્યારબાદ ઉદ્ધના સંશોધન અધિકારી શ્રીમતી ભારતીબહેન દેસાઈ અને સંશોધન મદદનીશ શ્રી ચંદ્રકાન્ત ઉપાધ્યાયે પણ જુદા જુદાં ૭ ગામોની મુલાકાત વ્હા.રા. પ્રસ્તાવણી પદ્ધતિથી માહિતી એકઠી કરવામાં આવી હતી. આ સર્વેક્ષણમાં કુલ ૧૦૦ કુટુંબો પાસેથી માહિતી મળવવામાં આવી હતી.

તાલુકામાં સગવડો :

ધરમપુર તાલુકામાં આવેલ ૨૩૭ ગામોમાંથી આખા વર્ષ દરમ્યાન બસની સુવિધાવાળાં ગામોની સંખ્યા માત્ર ૧૪ ની હતી. જ્યારે ૪૯ ગામોને ફક્ત શિયાળા-ઉનાળા દરમ્યાન બસનો સાલ મળતો. બાકીનાં ૧૭૪ ગામોમાં વાહન વ્યવહારની સુવિધા નહોતી.

ધરમપુર તાલુકામાં દર ૧૦૦ ચોરસ કિલોમીટરે આરોગ્ય અંગે તબીબી સારવાર કેન્દ્રની સંખ્યા ૧ ની હતી. ધરમપુર તાલુકાના વિસ્તાર અને વસ્તીને ધ્યાનમાં લઈએ તો આ તાલુકાની પ્રાથમ તબીબી સગવડોનું પ્રમાણ અત્યંત ઓછું છે.

આ તાલુકામાં પીવાના પાણીની સગવડ જોઈએ તો કુલ ગામોમાંથી ૧૯૪ ગામોમાં કૂવા, ૮ ગામોમાં તળાવો, ૧૪૫ ગામોમાં નાની-મોટી નદીઓ-ઝરણાં હતાં અને અન્ય વ્યવસ્થા વડારા ૨ ગામોમાં પીવાના પાણીની સગવડ હતી. તાલુકાના કુલ ગામોમાંથી ૨૧૧ ગામોમાં પ્રાથમિક શાળા, ૬ ગામોમાં માધ્યમિક શાળા, એક ગામમાં સીધાંબિડ શાળા, ૫ તાલીમ શાળા અને ૧૩ અન્ય શિક્ષણ સંસ્થાઓ હતી. જ્યારે ૩૪૬ ગામો એવાં હતાં કે જ્યાં પ્રાથમિક શાળા પણ ન હતી.

લૌકિક સંસ્કૃતિ :

ધરમપુર તાલુકામાં ૧૦૦ કુટુંબોમાંથી ૯૯ કુટુંબો પાસે ડાહ્યા અને ૧ કુટુંબ પાસે ઈંટમાટીની દીવાલવાળું પાડું મકાન હતું. જેમાં ૩૮ ઘરો એક ખંડવાળાં, ૪૧ ઘર બે ખંડવાળાં અને ૨૧ ઘરો ત્રણ ખંડવાળાં હતાં. આ ઘરોમાંથી ૧૭ ઘરોને માટીની દીવાલ, ૮૨ ઘરોને સાંઠીની અને એક ઘરને ઈંટમાટીની દીવાલ હતી. ૫૫ ઘરોને છાપરાં ઘાસનાં, ૧૭ ઘરોને દેશી નળિયાં અને ૨૮ ઘરોને છાપરા પર વિસાધતી નળિયાં હતાં.

તાલુકામાં નમૂનાનાં કુટુંબોની કુલ સભ્યસંખ્યા ૬૦૩ વ્યક્તિઓની હતી. જેમાં ૩૧૮ પુરુષો અને ૨૮૫ સ્ત્રીઓ હતી. કુલ સભ્યસંખ્યામાંથી ૬ વર્ષ સુધીનાં ૧૬.૨ ટકા, ૭ થી ૧૪ વર્ષ સુધીની ઉંમરના ૩૬.૯ ટકા, ૧૫ થી ૩૫ વર્ષની ઉંમરના ૩૬.૬ ટકા, ૩૬ થી ૬૦ વર્ષની ઉંમરના ૨૩.૯ ટકા અને ૬૦ વર્ષની ઉંમરની સંખ્યા માત્ર ૧.૩ ટકાની હતી. તમામ કુટુંબોમાં ૧ થી ૩ સભ્યસંખ્યા ધરાવતાં ૧૦ કુટુંબો, ૪ થી ૬ની સભ્યસંખ્યા ધરાવતાં ૫૨ કુટુંબો, ૭ થી ૧૦ ની સભ્ય ધરાવતાં ૩૨ કુટુંબો અને ૧૦ થી ઉપર સભ્યસંખ્યા એ હોય એવાં માત્ર ૬ કુટુંબો હતાં. આમ એકંદરે ૪ થી ૬ સભ્યસંખ્યાવાળાં કુટુંબો વધુ હતાં. અને સરેરાશ કુટુંબકદ ૬.૩ વ્યક્તિઓનું હતું.

તાલુકામાં નમૂનાનાં કુટુંબોના વૈવાહિક દરજ્જાનું પ્રમાણ જોઈએ તો કુલ વસ્તીના ૫૩.૧ ટકા પુરુષો અને ૪૩.૨ ટકા સ્ત્રીઓ અપરિણીત હતી. જ્યારે ૪૨.૪ ટકા પુરુષો અને ૪૭.૪ ટકા સ્ત્રીઓ પરિણીત હતી. જ્યારે છૂટાછેડા લીધેલાં પુરુષો અને સ્ત્રીઓનું પ્રમાણ અનુક્રમે ૧.૬ ટકા અને ૨.૧ ટકાનું હતું. અને વિધુર-વિધવા હોય તેની સંખ્યા ૨.૯ ટકા અને ૭.૩ ટકા હતી.

આમ વૈવાહિક દરજ્જાનું પ્રમાણ જોયા પછી તેમની લગ્ન સમયની ઉંમર જોઈએ તો ૧૦ થી ૧૪ વર્ષની ઉંમરમાં લગ્ન થયાં હોય તેવા પુરુષો અને સ્ત્રીઓની સંખ્યા અનુક્રમે ૨.૭ ટકા અને ૧૦.૦ ટકા હતી. જ્યારે ૧૫ થી ૧૮ વર્ષની ઉંમરે લગ્ન થયાં હોય તેવી વ્યક્તિઓની સંખ્યા અનુક્રમે ૩૮.૯ ટકા અને ૬૧.૯ ટકા હતી. ૧૯ થી ૨૨ વર્ષની ઉંમરે લગ્ન થયાં હોય તેવા પરચ-સ્ત્રીઓનું પ્રમાણ એકંદરે વધારે હતું જે ૪૮.૩ ટકા અને ૨૪.૪

૨૬૧ હતું

૬ જમણે

૧૯ વર્ષ

શિક્ષણ

૭. જા

બાળકો

પ્રમાણ

૧૧.૩

૨૬૧

અભણ

આમધ

આપવા

નમૂના

૨૬૬૧ ટકા હતું. જ્યારે માત્ર પરિશિત સભ્યોમાંથી ૧૦.૧ ટકા પુરુષો અને ૩.૭ ટકા સ્ત્રીઓ એવી હતી. ૬ જમણે ૨૨ વર્ષથી ઉપરની ઉંમરે લગ્ન કર્યાં હતાં. આમ આદિવાસીઓ માં માં ટા ભાગે ૧૫ થી ૧૮ વર્ષની ઉંમરમાં લગ્ન વધારે થાય છે. બાળલગ્નનું પ્રમાણ નહિવત્ હતું.

શિક્ષણ : ગુજરાતના અન્ય આદિવાસી તાલુકાઓ કરતાં આ તાલુકામાં શિક્ષણનું પ્રમાણ ઘણું ઓછું છે. જાતિવાર શિક્ષણની પરિસ્થિતિ જાણે તો આ તાલુકામાં વસતા ધોડિયા જાતિના બાળકોમાં શિક્ષણનું પ્રમાણ વધુ હતું. જ્યારે કોંકણા, વારલી, બોરચી, કોટવાળિયાઓમાં શિક્ષણનું પ્રમાણ ઘણું ઓછું હતું. સર્વશ્રેણીમાં લીટલાં કુટુંબો નું શિક્ષણનું પ્રમાણ જાણે તો કુલ સભ્યસંખ્યામાંથી ૧૧.૩ ટકા પુરુષો અને ૧.૭ ટકા સ્ત્રીઓએ શિક્ષણ લીધું હતું. અને ૧૫.૪ ટકા છોકરાઓ અને ૫ ટકા છોકરીઓ શિક્ષણ લઈ રહ્યાં હતાં. જ્યારે ૭૩.૩ ટકા પુરુષો અને ૯૨.૭ ટકા સ્ત્રીઓ અભણ હતી. આમ એકંદરે જાણે તો આ વિસ્તારમાં શિક્ષણનું પ્રમાણ ઘણું ઓછું જોવા મળ્યું હતું. આમાંથી સ્ત્રીઓમાં શિક્ષણનું પ્રમાણ ઘણું જ ઓછું હતું. (સામાજિક વિગતો દર્શાવતું ચિત્ર કોંકણા-૧ માં આપવામાં આવ્યું છે)

કોંકણા-૧

નમૂનાનાં કુટુંબોની સામાજિક સ્થિતિ

૩. એક ખંડવાળાં ૩૮ મકાન

બે ખંડવાળાં ૪૧ મકાન

ત્રણ ખંડવાળાં ૨૧ મકાન

કુલ ૧૦૦

માટીની દીવાલવાળાં ૧૭ મકાન

સોઠીની દીવાલવાળાં ૮૨ મકાન

ઈંટની દીવાલવાળાં ૧ મકાન

કુલ ૧૦૦

ઘાસના છાપરાવાળાં ૫૫ મકાન

દેશી નળિયાવાળાં ૧૭ મકાન

ક્ષિત્રાયતી નળિયાવાળાં ૨૮ મકાન

કુલ ૧૦૦

(४)

ब. नमूनानां कुटुंबानुं वयञ्चय प्रमाणे वर्गिकरण

उमर	पुरुष	स्त्री	कुल	टडी
६ वर्ष सुधीना	५७	४१	९८	१६.२
७ थी १४ वर्ष	७०	६३	१३३	२२.१
१५ थी २४ वर्ष	६०	६०	१२०	१८.८
२५ थी ३५ वर्ष	५७	४३	१००	१६.६
३६ थी ६० वर्ष	७०	७४	१४४	२३.८
६० थी उपर.	४	४	८	१.३

कुल ३१८ २८५ ६०३ (१००.०)

६. सभ्यसोद्या प्रमाणे कुटुंबानुं उद

१ थी ३ माससो	१० कुटुंब
४ थी ६ माससो	५२ कुटुंब
७ थी १० माससो	३२ कुटुंब
१० थी उपर	६ कुटुंब
कुल	१०० कुटुंब

७. वैवाहिक द रज्जो

	पुरुष	स्त्री	कुल	टडी
अपरिणित	१६८ (५३.१)	१२३ (४३.२)	२९२	४८.४
परिणित	१३५ (४२.४)	१३५ (४७.४)	२७०	४४.८
उदात्त	५ (१.६)	६ (२.१)	११	१.६
निधुर-निधवा	६ (२.९)	२१ (७.३)	३०	५.०
कुल	३१८ (१००.०)	२८५ (१००.०)	६०३	१००.०

૭. વયજૂથ મમાજી સમન

ટકા	ઉંમર	પુરુષ	સ્ત્રી	કુલ	ટકા
૧૬.૨	૧૦ થી ૧૪ વર્ષ	૪	૧૬	૨૦	૬.૫
૨૨.૧		(૨.૭)	(૧૦.૦)		
૧૯.૯	૧૫ થી ૧૯ વર્ષ	૫૮	૯૯	૧૫૭	૫૦.૮
૧૬.૬		(૩૮.૯)	(૬૧.૯)		
૨૩.૯	૧૯ થી ૨૨ વર્ષ	૭૨	૩૯	૧૧૧	૩૫.૯
૧.૩		(૪૮.૩)	(૨૪.૪)		
૧૦૦.૦)	૨૨ થી ઉપર	૧૫	૯	૨૪	૬.૬
		(૧૦.૧)	(૩.૭)		
	કુલ	૧૪૯	૧૬૦	૩૦૯	૧૦૦.૦
		(૧૦૦.૦)	(૧૦૦.૦)		

૭. શિક્ષણ અંગે

શિક્ષણ પુરું કર્યું હોય તેની વિગત	પુરુષ	સ્ત્રી	કુલ	ટકા
સખી વાંધી શકત તેવા	૬	૨	૮	૧.૩
માધ્યમિક કક્ષા સુધી	૨૬	૨	૨૮	૪.૬
માધ્યમિક કક્ષા સુધી	૪	૧	૫	૦.૯
કુલ	૩૬	૫	૪૧	
	(૧૧.૩)	(૧.૭)	(૬.૮)	

૪. શિક્ષણ યાત્રુ હોય તેની વિગત

બાલવાડી	૧	-	૧	૦.૨
માધ્યમિક	૪૪	૧૩	૫૭	૯.૩
માધ્યમિક	૪	૩	૭	૧.૩
કુલ	૪૯	૧૬	૬૫	
	(૧૫.૪)	(૫.૬)	(૧૦.૮)	
અભણ	૨૩૩	૨૬૪	૪૯૭	૮૨.૪
	(૭૩.૩)	(૯૨.૭)	(૮૨.૪)	
કુલ	૩૧૮	૨૮૫	૬૦૩	૧૦૦.૦
	(૧૦૦.૦)	(૧૦૦.૦)	(૧૦૦.૦)	

ઘરવખરીનાં સાધનો :

નમૂનાનાં કુટુંબો માટે ભાગે માટીનાં, એલ્યુમિનિયમનાં વાસણો વાપરતાં હતાં અને થોડાં કુટુંબો પાસે એકાદ વાસણ સ્ટીલનું કે પિત્તળનું હતું. કટલાકની પાસે સુવા માટે ખાટલા પણ ન હતા. જમીન વિહોણાં કુટુંબો પાસે ઘરવખરીનાં સાધનો નજીવાં હતાં.

ઘરવખરીનાં સાધનોનું પ્રમાણ કો ઠા-૨ માં આપવામાં આવ્યું છે :

કો ઠા -૨

વિગત	જમીન વિહોણાં	જમીનવાળાં	કુલ
તાંબાનાં	૨	૨૦	૨૨
એલ્યુમિનિયમ	૧૯૭	૫૧૭	૭૧૪
પિત્તળ	૧૮	૧૪૮	૧૬૬
સ્ટીલ	૩	૧૩૩	૧૩૬
માટીનાં	૭૭	૨૩૩	૩૧૦
કાંસાનાં	૭	૩૩	૪૦
ખાટલા	૬	૨૦	૨૬
ટબલ-ખુરશી	૩	૨૫	૨૮
સાયકલ	-	૧૧	૧૧
ઘડિયાળ	-	૭	૭
રેડિયો	-	૫	૫
સીવવાનાં સયા	-	૫	૫
માછલાં પકડવાની જાળ	૬	૧૦	૧૬
સીકારનાં સાધનો	-	૨	૨
વાજિંતો	૩	૨	૫
ફાનસ	૧	૧૪	૧૫
ચીમની	૨૫	૫૭	૮૨
પુસ્તકો	-	૪	૪
ટોપલા-ટોપલીઓ	૮૨	૨૭૭	૩૫૯
ઘંટી	૨૩	૮૨	૧૦૫
પટી	૧	૨૩	૨૪
બેટરી	૧	૧૭	૧૮
બન્ધ	૯	૧૮	૨૭
કુલ	૪૬૪	૧૬૬૩	૨૧૨૭

પશુધન :

નમૂનાનાં કુટુંબો પાસે ગાય, ભેંસ, બકરાં-ઘેટાં, બળદ, વાછરડાં અને અન્ય પશુધન મળી કુલ ૬૫૬ ની સંખ્યા હતી. જેમાં બળદ, પાડા અને વાછરડાં જેનો ખેતીમાં ઉપયોગ કરતા તેની સંખ્યા વધુ જોવા મળી હતી. જ્યારે ગાયો અને ભેંસોનું પ્રમાણ ઓછું હતું. કુટુંબદીઠ પશુધન ૭ નું હતું. પશુધનની માહિતી કો ઠા-૩ માં આપવામાં આવી છે :

નમૂનાનાં કુટુંબો માં કુટુંબદીઠ પશુસંખ્યા

વિગત	જમીન વિહોણા	જમીનવાળા	કુલ
ગાય	૮	૮૬	૯૪
ભેંસ	૨	૧૧	૧૩
ઘેટાં-બકરાં	૭	૭૩	૮૦
બબદ-પાડા	૬	૧૦૯	૧૧૫
વાઘરડા-વાઘરડી	૧૦	૮૨	૯૨
મરઘાં	૬૫	૧૯૭	૨૬૨
કુલ	૯૮	૫૫૮	૬૫૬
કુટુંબદીઠ પશુસંખ્યા	૩	૮	૭

આર્થિક સ્થિતિ :

નમૂનાનાં કુટુંબોમાં કુલ સભ્યસંખ્યામાંથી ૩૬.૫ ટકા પુરુષો અને ૧.૧ ટકા સ્ત્રીઓ મુખ્ય આવક ઉપાર્જિત કરનાર હતા. અને ૨૨.૩ ટકા પુરુષો અને ૫૭.૨ ટકા સ્ત્રીઓ મુખ્યત્વે ડમાનાર પર આધારિત હતી. જ્યારે ૪૧.૨ ટકા પુરુષો અને ૪૧.૬ ટકા સ્ત્રીઓ કામ કરતાં નહોતાં. કામ કરતી વસ્તીનું વર્ગીકરણ કોઠા-૪ માં આપવામાં આવ્યું છે.

કોઠા-૪

નમૂનાનાં કુટુંબો માં કામ કરતી વસ્તીનું વર્ગીકરણ

વિગત	પુરુષ	સ્ત્રી	કુલ	ટકા
ડમાનાર	૧૧૬ (૩૬.૫)	૩ (૧.૧)	૧૧૯ (૧૯.૭)	
ડમાનાર પર આધારિત	૭૧ (૨૨.૩)	૧૬૩ (૫૭.૨)	૨૩૪ (૩૮.૮)	
બિનડમાનાર	૧૩૧ (૪૧.૨)	૧૧૯ (૪૧.૭)	૨૫૦ (૪૧.૫)	
કુલ	૩૧૮ (૧૦૦.૦)	૨૮૫ (૧૦૦.૦)	૬૦૩ (૧૦૦.૦)	

નોંધ (કોષમાં જણાવેલા આંકડા ટકાવારી દર્શાવે છે)

ખેતીની જમીન :

નમૂનાનાં ૧૦૦ કુટુંબો માથે ૬૯ કુટુંબો વત્તા ઓછા પ્રમાણમાં જમીન ધરાવતાં હતાં. જ્યારે ૩૧ કુટુંબો જમીન વિહોળાં હતાં જમીનો મુખ્ય અધાર મજૂરી હતાં. ૩૫ કોડલા, ૧૨ વારસી, ૧૦ ઘો ઢિયા, ૧૦ કોલયા, ૧ કોંટવાળિયા, ૧ બોરચી કુલ ૬૯ કુટુંબો પાસે જમીન હતી. જ્યારે ૧૨ કોડલા, ૯ વારસી, ૬ કોલયા અને ૩ ઢોડિયા તેમજ ૧ બોરચી કુલ ૩૧ કુટુંબો જમીન વિહોળાં હતાં.

કોઠા-૫જમીનના ૩૬ પ્રમાણે કુટુંબો નું વર્ગીકરણ (એકરમાં)

<u>જમીનનું ૩૬</u>	<u>કુલ કુટુંબ</u>	<u>કુલ જમીન</u>
૦ થી ૨.૫	૩૧	૩૨.૨૭
૨.૫ થી ૫.૦	૧૬	૫૬.૧૬
૫.૦ થી ૭.૫	૫	૨૭.૨૫
૭.૫ થી ૧૦.૦	૭	૫૯.૩૩
૧૦.૦ થી ઉપર	૧૦	૧૩૦.૨૭
કુલ	૬૯	૩૦૬.૩૮
કુટુંબદીઠ સરેરાશ		૪.૪૪

ઉપરના કોઠા પરથી જોઈ શકાય છે કે મોટા ભાગનાં કુટુંબો પાસે ૫ એકર કરતાં ઓછી જમીન હતી. માત્ર ૨૨ કુટુંબો ૫ એકર કરતાં વધુ જમીન ધરાવતાં હતાં. કુટુંબદીઠ સરેરાશ જમીનનું ૩૬ ૪.૪ એકર હતું.

ખેતીની જમીન પથરાણ, ઢંચા ઢોળાવવાળી અને ઓછી ફળદ્રુપતાવાળી હતી. તેઓ મુખ્યત્વે નાગલી અને જુવાર તેમજ કઠોળમાં અડદ, ખુરસાણી, વરછ ભાતનું વાવેતર કરતાં હતા. પૂરતાં ખેતીનાં સાધનો તેમજ સ્થિતિની વ્યવસ્થાને અભાવને કારણે ખેતીમાંથી સારી રીતે ઉપજ મેળવી શકાતી ન હતી. આમ એકંદરે જોઈએ તો જમીનનું પ્રમાણ વધુ હોવા છતાં એ બિન આર્થિક એકમ હતું.

આવડ :

નમૂનાનાં કુટુંબો નો ધંધો ખેતીનો હતો. તેઓ જંગલ પેદાશ, ખેતમજૂરી વગેરે ખેતીના ધંધા ઉપરાંત ધંધો કરતા હતા. કટલાડ આજુબાજુનાં ડારખાનાઓમાં મજૂરીએ જાય છે.

આવડનું વિસ્તીર્ણ કરીએ તો જણાય છે કે તપાસલાં કુટુંબો ખેતી અને પશુપાલનમાંથી ૨૩.૮ ટકા અથવા આવડ, નોંડરીમાંથી ૪.૨ ટકા, ખેતમજૂરીમાંથી ૪૫.૭ ટકા, જંગલમજૂરીમાંથી ૬.૨ ટકા, બાધકામની મજૂરીમાંથી ૧૩.૬ ટકા અને અન્ય ધંધા રોજગારમાંથી ૭.૦ આવડ મેળવતા હતા. આમ તેઓ મોટા ભાગની આવડ ખેતમજૂરીમાંથી મેળવતા હતા.

જમીનવિહોણા કુટુંબોની કુટુંબદીઠ વાર્ષિક આવક રૂ. ૨૦૧૬ ની સરેરાશ થતી હતી. જ્યારે માથાદીઠ વાર્ષિક આવક ૩૭૪ રૂપિયાની હતી. અને માથાદીઠ માસિક આવક રૂ. ૩૧ થતી હતી. જ્યારે જમીન ધરાવતાં કુટુંબોની કુટુંબદીઠ કુલ વાર્ષિક સરેરાશ આવક રૂ. ૨૨૭૦ હતી. જમની માથાદીઠ વાર્ષિક આવક રૂ. ૩૫૯ ની હતી. જ્યારે માથાદીઠ માસિક આવક રૂ. ૨૯.૯ ની હતી. આમ, કુલ ૧૦૦ કુટુંબોની કુટુંબદીઠ સરેરાશ વાર્ષિક આવક રૂ. ૨૧૯૧ હતી. જમણી માથાદી વાર્ષિક આવક રૂ. ૩૬૩ હતી. અને માથાદીઠ માસિક આવક રૂ. ૩૦ ની હતી. આમ નમૂનાનાં બધાં કુટુંબો ગરીબીની રેખા નીચે જીવન વ્યતિત કરતાં હતાં. કુટુંબદીઠ જુદાં જુદાં સાધનમાધી થતી આવકનું પ્રમાણ ડોઠા-૬ માં આપવામાં આવ્યું છે.

ડોઠા-૬

કુટુંબદીઠ આવકનું પ્રમાણ (રૂ. માં)

વિગત	જમીન વિહોણા	જમીનવાળા	કુલ	ટકા
કુલ કુટુંબ સંખ્યા	૩૧	૬૯	૧૦૦	૧૦૦.૦
ખેતી અને પશુપાલન	૧.૩	૭૮૫.૫	૫૪૨.૪	૨૩.૮
ખેતમજૂરી	૧૪૮૦.૪	૭૮૭.૧	૧૦૦૨.૦	૪૫.૭
જંગલમજૂરી	૧૮૦.૬	૧૧૫.૭	૧૩૫.૮	૬.૨
બાંધકામ	૨૧૨.૬	૨૮૮.૯	૨૬૫.૩	૧૩.૧
અન્ય ધંધાની આવક	૫૭.૧	૧૯૬.૮	૧૫૩.૪	૭.૦
નોંકરીની આવક	૮૩.૯	૯૫.૮	૯૨.૧	૪.૨
કુલ આવક	૨૦૧૫.૮	૨૨૬૯.૮	૨૧૯૧.૧	૧૦૦.૦
માથાદીઠ વાર્ષિક આવક ૩૭૪.૨		૩૫૯.૨	૩૬૩.૪	
માથાદીઠ માસિક આવક ૩૧.૨		૨૯.૯	૩૦.૩	

વપરાશી ખર્ચ :

નમૂનાનાં કુટુંબોનું નિર્વાહિખર્ચ જોઈએ તો જણાય છે કે કુલ ખર્ચના ૫૫.૧ ટકા ખર્ચ બાંધકામોરાકી પાછળ, ૧૪.૮ ટકા ખર્ચ કપડાં અને જોડા પાછળનું હતું. દૂધ, ઘી, શાકભાજી તેમજ શિક્ષણ પાછળનું ખર્ચ નજીવું હતું. કુટુંબદીઠ સરેરાશ વાર્ષિક ખર્ચ રૂ. ૨૪૦૦ હતું જ્યારે માથાદીઠ વાર્ષિક ખર્ચ રૂ. ૩૯૮ હતું. અને માથાદીઠ માસિક ખર્ચ રૂ. ૩૩ હતું. તેઓ માટે ભાગે રોકડમાં ખરીદી કરતા હતા. કુલ ખર્ચમાં ૭૬ ટકા રોકડ અને ૧૪ ટકા ધરનું હતું.

તેમની આવક અને ખર્ચના સંદર્ભમાં જોઈએ તો માથાદીઠ ખર્ચ અને માથાદીઠ આવકમાં ૩ રૂપિયાનો તફાવત જોવા મળ્યો હતો. આવક કરતાં ખર્ચનું પ્રમાણ વધારે હતું. જ્યારે તેમને વધારાનાં ખર્ચ માટે દેવું કરવું પડતું હતું. વપરાશી ખર્ચના ધોરણે જોઈએ તો પણ નમૂનાનાં બધાં કુટુંબો ગરીબીની રેખા નીચે જીવન જીવતાં હતાં. વપરાશી ખર્ચની માહિતી ડોઠા-૭ માં આપવામાં આવી છે.

કુટુંબદીઠ વપરાશી ખર્ચ રૂપિયામાં

વિગત	જમીનવિહોળા	જમીનવાળા	કુલ	ટકા
કુલ કુટુંબ સંખ્યા	૩૧	૬૯	૧૦૦	૧૦૦.૦
અનાજ	૧૪૯૧.૧	૧૨૪૫.૯	૧૩૨૧.૯	૫૫.૧
દૂધ-ધી-તેલ	૨૭.૫	૧૬૦.૬	૧૧૯.૩	૫.૦
ખાંડ-ગોળ-ચા-ડોઠી	૨૩.૬	૯૨.૪	૭૧.૦	૩.૦
ગરમ મશાલા	૧૭.૩	૨૩.૭	૨૧.૬	૦.૯
દારૂ-તમાકુ-બીડી	૧૩૬.૨	૧૫૪.૧	૧૪૮.૬	૬.૧
શાંકભાજી-મસિ-ઈંડા	૧૩.૧	૬૫.૩	૪૯.૧	૨.૧
બળતણ	૩૭.૪	૧૧૦.૯	૮૮.૧	૩.૭
ડપડાં-પગરખાં	૨૫૬.૭	૩૯૯.૩	૩૫૫.૦	૧૪.૮
શિક્ષણ	૯.૫	૩૦.૩	૨૩.૯	૧.૦
સામાજિક-ધાર્મિક	૪૦.૮	૧૧૮.૩	૯૪.૩	૩.૯
મુસાફરી	૫૩.૫	૯૭.૬	૮૩.૯	૩.૫
દવાદારૂ	૧૫.૬	-	૪.૯	૦.૨
અન્ય	-	૨૬.૦	૧૭.૯	૦.૭
કુલ	૨૧૨૨.૫	૨૫૨૪.૩	૨૩૯૯.૮	૧૦૦.૦
માથાદીઠ વાર્ષિક ખર્ચ	૩૯૪.૦	૩૯૯.૫	૩૯૮.૦	
માથાદીઠ માસિક ખર્ચ	૩૨.૮	૩૩.૩	૩૩.૨	

દેવું :

દેવાની સ્થિતિ જોઈએ તો કુલ ૧૦૦ કુટુંબો માથો ૬૧ કુટુંબો દેવાદાર હતાં. કુલ ૩૧ જમીનવિહોળાં કુટુંબો માથો માત્ર ૧૪ કુટુંબોને દેવું હતું. જ્યારે જમીન ધરાવતાં ૬૯ કુટુંબો માથો ૪૭ ટકા કુટુંબો દેવાદાર હતાં. આ આંકડાઓ પરથી પણ જાણાય છે કે જમીનવિહોળાં કુટુંબોને શાહુકાર-વેપારી સિવાય કોઈ સરકારી ધિરાણ કરતી નથી. કુલ દેવાદાર કુટુંબદીઠ દેવું રૂ. ૭૨૪૧નું હતું. જમીનવિહોળાં કુટુંબોનું કુટુંબદીઠ દેવું રૂ. ૨૫૭ હતું. અને જમીન ધરાવતાં કુટુંબોનું કુટુંબદીઠ દેવું રૂ. ૮૬૩ હતું. આમ જમીનવિહોળાં કરતાં જમીન ધરાવતાં કુટુંબોને ચારગણું દેવું હતું. દેવાનું સાધનવાર વર્ગીકરણ કરતાં જણાય છે કે શાહુકાર અને વેપારીનું દેવાનું પ્રમાણ ઘટ્યું હતું. જ્યારે સહકારી મંડળીનું પ્રમાણ વધ્યું હતું. બેન્ક વ્હારા પણ કુલ દેવાના પાંચમા ભાગનું ધિરાણ થયું હતું. આમ આ દિશામાં આદિવાસીઓએ સીધા લાભ તેના શોધણના પ્રતિકાર માટેની મુખ્ય નિશાની છે.

સાધનવાર અને દેવાદાર કુટુંબદીઠ દેવું

વિગત	જમીનવિહોળા	જમીનવાળા	કુલ	ટકા
કુલ કુટુંબ	૩૧	૬૯	૧૦૦	૧૦૦.૦
દેવાદાર કુટુંબ	૧૪	૪૭	૬૧	૬૧.૦
શાહુકાર-વેપારી	૬૪૭૦	૭૦૮૦	૮૫૫૦	૧૯.૩
સહકારી મંડળી	૧૦૦૦	૧૮૯૬૯	૧૯૯૬૯	૪૫.૨
બેન્ક	-	૭૯૦૦	૭૯૦૦	૧૭.૯
સગવહાણાં	૧૧૩૦	૬૨૩૦	૭૩૬૦	૧૬.૭
અન્ય	-	૪૦૦	૪૦૦	૦.૯
કુલ દેવું	૩૬૦૦	૪૦૫૭૮	૪૪૧૭૮	૧૦૦.૦
દેવાદાર કુટુંબદીઠ દેવું	૨૫૭.૧	૮૬૩.૪	૭૨૪.૨	

હેતુવાર દેવું

સામાજિક	૪૦૦	૬૦૦૦	૬૪૦૦	૬૪.૫
ખેતીખર્ચ	-	૨૧૪૯૮	૨૧૪૯૮	૪૮.૭
મકાન બાંધકામ	૧૨૦૦	૨૩૫૦	૩૫૫૦	૮.૦
જીવનનિર્વાહ	૧૦૦૦	૨૯૮૦	૩૯૮૦	૯.૦
પશુખરીદી	-	૭૭૫૦	૭૭૫૦	૧૭.૫
અન્ય	૧૦૦૦	-	૧૦૦૦	૨.૩
કુલ	૩૬૦૦	૪૦૫૭૮	૪૪૧૭૮	૧૦૦.૦

દેવાનું હેતુવાર વિસ્તેષણ કરતાં જણાય છે કે કુલ દેવા માં સગવહાણ ૫૦ ટકા દેવું ઉત્પાદકીય હેતુ માટે હતું અને ૧૮ ટકા પશુખરીદી પાછળ કરવામાં આવ્યું હતું. જીવનનિર્વાહ અને સામાજિક દેવું ઓછું હતું.

નમૂનાનાં કુટુંબો પાસેથી ઊલ્લા દસ વર્ષ દરમ્યાન કરેલ મૂડી રોકાણની માહિતી મેળવવામાં આવી હતી. જ્યાં નમૂનાનાં કુટુંબોએ નવા મકાન બાંધકામ પાછળ (૪૧ ટકા) મકાન સમારકામ (૯ ટકા) જમીન સુધારણા પાછળ તેમજ નવી જમીન ખરીદવા અને કૂવાના બાંધકામ મા મૂડી રોકાણ ઓછું હતું. એક કુટુંબે ૨૮૩ની ખરીદી કરી હતી. ઊલ્લા દાયકા દરમ્યાન કુટુંબદીઠ રૂ. ૧૩૦૬ નું મૂડીરોકાણ કરવામાં આવ્યું હતું.

आशि

हती.

विस्

धो ४

विष्

धर

तम

जत

न

पथ

पर

तेअ

रप

र

श

सह

प्र

ज

त

४

४

४

४

४

४

४

४

४

४

४

४

४

४

४

४

४

४

४

ઉપર મુજબ તેમની સામાજિક આર્થિક પરિસ્થિતિનું વિહંગાવલોકન કર્યા પછી આ વિસ્તારના આગેવાનો પાસેથી, તેમજ સહભાગી નીરિક્ષણ વ્હારા કેટલીક માહિતી એકઠી કરવામાં આવી હતી. આ વિસ્તારમાં વસતાં આદિવાસીઓમાં કેટલાક મહુલના પ્રશ્નો તરીકે આવે છે. આ વિસ્તારના લોકો ય ગરીબીની દશામાં જીવે છે. અને માં ટા ભાગના લોકો નિરક્ષર હોવાથી યોજનાનો લાભ પણ મેળવી શકતા નથી.

વિસ્તાર માટેનાં સૂચનો :

ઘર :

આ વિસ્તારમાં વસતા આદિવાસીઓની ઘરની સ્થિતિ ઘણી જ નબળી છે. માટે સૌ પ્રથમ તેમને રહેવાલાયક યોગ્ય મકાનની સુવિધા પૂરી પાડવી જોઈએ.

ખેતીનો વિકાસ :

તેઓ જમીન ધરાવે છે પરંતુ આ વિસ્તારની જમીન પથરાણ, ઓછી ફળદ્રુપ અને એક સંરખી ન હોવાથી ખેતીની ઉપજ સારી લઈ શકાતી નથી. તેથી તેમની જમીનને ફળદ્રુપ બનાવવા માટેના પ્રયત્નો કરવા જોઈએ.

જમીનનું તળ સમતળ બનાવવું જોઈએ.

જમીનની ચકાસણી કરાવી તેનું નવસાધ્ય કરવું જોઈએ.

પાક પધ્ધતિમાં ફેરફાર : અહીંના મુખ્ય પાકો જુવાર, નાગલી છે. પરંતુ આ ઉત્પાદનમાંથી તેઓ જીવનનિર્વાહ પૂરતી આવક તેઓ મેળવી શકતા નથી. સૌથી વધુ ખતમજૂરી પર આધાર રાખવો પડે છે. મજૂરી પણ પૂર્ણ રીતે ન મળતાં ઘણા દિવસો ભૂખા સૂવો પડે છે. જેથી શો કાઢિયા પાક જેવા કે કપાસ, મગફળી અને શાકભાજીના વાવેતર માટે પ્રોત્સાહિત કરવા જોઈએ. અને આ માટે પૂરતા બિયારણોની વ્યવસ્થા સહકારી મંડળી વ્હારા, ગ્રામસેવકના સહકારથી તેમના લોકો સુધી પહોંચે તે પ્રકારની વ્યવસ્થા ઊભી કરવી જોઈએ. જેથી આવક પ્રાપ્ત કરી શકે અને જીવન સ્તર સુધરે.

ખેતીનાં સાધનો : આ વિસ્તારમાં ખેતીની જમીન ધરાવતાં કુટુંબો પાસે ખેતીનાં સાધનનો અભાવ તેમજ જુ ઠ તે જૂની પધ્ધતિનાં છે. જેથી નવાં સાધનો માટે લોકોની સહાય કરવી જોઈએ.

આ ઉપરાંત ખેતી માટે બળદની વ્યવસ્થા ઊભી કરી ખેતી કરવા માટે પ્રોત્સાહિત કરવા જરૂરી છે.

ખેતીમાં સિંચાઈ : આ વિસ્તારમાં નાની માં ટી નદીઓ અને અનેક ઝરણાં વહે છે. તો તેના પર ચકડમ-આડબંધો બાંધીને નાના નાના તળાવો ઊભાં કરી ખેતી માટે પાણીની વ્યવસ્થા કરવી જોઈએ. જો કોઈ માટે સિંચાઈની વ્યવસ્થા ઊભી કરવામાં આવે તો ખેતીના ઉત્પાદનમાં સારો એવો વધારો કરી તેમનું જીવનસ્તર ઊંચું લાવી શકાય.

ડેટલાઈડ ગામોમાં પીવાના પાણીની પૂરતી સગવડ નથી તેથી પીવાના પાણીના કૂવાઓ ડરવા જોઈએ.

ગામમાં તળાવો બાંધી મત્સ્ય ઉછેરની તાલીમ ગામમાં વસતા યુવકોને આપવી જોઈએ. આ વ્હારા તેમને રોજગારી પૂરી પાડી શકાશે.

આ વિસ્તારમાં વસતા કોલ્લા જાસિના લોડો દેડકાં પકડે તે તો દેડકા ઉછેર કેન્દ્ર ખોલી તેમને રોજગારી આપી શકાય.

શિક્ષણ : દરેક આદિવાસી તાલુકા ડરતાં આ તાલુકામાં શિક્ષણનું પ્રમાણ ઓછું છે. શિક્ષણની દ્રષ્ટિએ આ તાલુકો પછાત છે. તેમ કહીએ તો પણ ખોટું નથી. આ તાલુકામાં શિક્ષણનો વ્યાપ વધારવા માટે અમુક ગામોના બાળકોને શિક્ષણની વ્યવસ્થા માટે આશ્રમશાળા આશીર્વાદરૂપ બનશે. સાથે સાથે છાત્રાલયની વ્યવસ્થા ઊભી કરવી જેથી વિદ્યાર્થીઓને ચોમાસાની મુશ્કેલીઓથી બચાવી શકાય.

આ વિસ્તારની પ્રાથમિક શાળાઓ બરાબર ચાલતી નથી તેથી અહીં જમ બને તેમ વધુ આશ્રમશાળાઓ ખોલવી જોઈશે. અથવા તો આઠ દસ ગામ વચ્ચે છાત્રાલય શાળા ડરવી જોઈશે.

આરોગ્ય : શિક્ષણની સુવિધાની સાથે સાથે આરોગ્યની સગવડો પણ વધારવી જોઈએ. તાલુકાના વિસ્તાર અને ગામોને ધ્યાનમાં લેતાં જ આરોગ્ય અંગેની સવલતો પ્રાપ્ત થયેલી છે તે ઘણી ઓછી છે. માટે આરોગ્યની વ્યવસ્થા અંગે પ્રાથમિક સારવાર કેન્દ્રોની વ્યવસ્થા ઊભી કરવી જોઈએ. જેથી કેટલાય લોકો રોગના ભોગ બનતા અટકશે અને રોગો સામે રક્ષણ મળશે. આ અંગેની વ્યવસ્થાની સાથે કેન્દ્રના ડોક્ટરો માટે રહેવાની વ્યવસ્થા પણ ઊભી કરવી જરૂરી છે.

શોષણ : આ વિસ્તારમાં વસતા આદિવાસીઓને વધુમાં વધુ સહકારી મંડળોના સભાસદો બનાવવા જોઈએ અને તેમને તે વ્હારા લાભો મેળવવા ડરવા જોઈએ.

જુદો જુદો પ્રકારની સહકારી મંડળો જવી કે જંગલ ઉદ્યોગ સહકારી મંડળો, વાસિકામદાર મંડળો ઊભી કરી જંગલમાંથી પ્રાપ્ત થતી ચીજો જવી કે મહુડાનાં ફૂલ અને બી કે જનું તેલ કાઢવામાં આવે છે અને આ તેલ ખાવા માટે તેમજ સાબુના કારખાનામાં સાબુની બનાવટમાં ઉપયોગ થાય છે. તેથી આ માટે વ્યવસ્થિત રીતે કામગીરી ગોઠવી મંડળોની રચના ડરવી જોઈએ. જેથી આદિવાસી ભાઈઓને રોજગારીની તકો વધુ સાધી શકે.

આ વિસ્તારના આદિવાસીઓનું જીવનસ્તર ઊંચું રાખવા માટે ખેતી સિવાયના અન્ય પૂરક ધંધાઓ માટેની શક્યતાઓ શોધી કાઢી તે દિશામાં પ્રયત્નો ડરવા જોઈએ.

વસતી ડિવ

ગૂંપડે ફરી
વળી દાખલ
કોઈ સુત
બાઈ આવે
કામા વર
તી વાઈ
નીજીન પન્
સાથે મંતર
છો ડરી
ભાઈ રડતાં
હી કાય
ચઢી એને
થઈ ગયેલ
કાલ દિ
ઉધરસ,
હતી. ય
(રાબ) ડ
પણ હતો
ગૂંપડાંના
કેટલાય
સો થી ર
પાસે જમ
કે જુવાર
દાબ. શ

કાવગા. ૧૦૦
૧૧-૧૨ જાન્યુઆરી, ૧૯૮૦

આદિવાસી સંશોધન અને તાલીમ ડેપ્ટ

ગુજરાત વિદ્યાપીઠ, અમદાવાદ ૩૮૦ ૦૧૪

ધરમપુર તાલુકાના વિકાસ કાર્યક્રમ વિચારણા વિષયક કાર્યગોષ્ઠી

(૨૬-૨૭ ડિસેમ્બર ૧૯૮૦)

વલસાડ જિલ્લાના ધરમપુર તાલુકાના આદિવાસી વિસ્તારની આરોગ્યની સમસ્યાઓ અને એના ઉપાયો.

ડૉ. નવનીલ કોજદાર
સ્વદેશી પરિવાર ટ્રસ્ટ
પોંડવળ, તા. ધરમપુર.
જિ. વલસાડ

(૧)

દિવસ ઢળી રહ્યો છે. સાંજનો વખત છે. સર્વેકાણ કરવા અને લોકોને સમજાવવા ગ્રૂપ ડે ફરી રહ્યા છીએ. ઘાસફૂસનું છાપરૂં અને માટીની દીવાલવાળા ઘાકલના ગ્રૂપડામાં બરાબર વાંકા વળી દાખલ થયા. એક બાજુ ચૂનો રળગી રહ્યો છે. ચૂનાની પાસે જીરણ થઈ ગયેલું કપડું ઓઢી કોઈ સૂતું છે. 'કોણ નીજલ આઢે ર ?' લટીનો અવાજ લઈ થયો. વંડી પાડલ બાજુની ખોલીમાંથી બાઈ આવે છે. 'તી તો ગહલા (નવરો) નીજલ આઢે. દિસ કલ ને જરા એતે. ચાર દિસ જાલા. કામા વર પન નાહી ગલા.' ઉધરસ ખાતાં બાઈને જવાબ આપ્યો. 'તુલા પન ઢાસે જાલી હાય કાય ?' 'તી વાઈ વાઈ ઢાસે તો રહ જ, ભાઈ. બહુ દિસ જાલા. આલા આતા મસલ જાલી. રાત્યા તો નીજુન પન નાહી દેતે. ભકત પા દાના હેરવલા. પન સુમાર નોહી આલા.' બાઈના ગળાની માળા સાથે મંતરલા દાણાની ત્રણ ચાર નાની નાની પોટલીઓ બાઈલી. ત્યાં તો પાણી ભરીને એની મોટી છોડરી વરમાં આવી. એની જીરણશીરણ ફડકી જાલીને અમારાથી ગભરાયેલો એનો ચારેક વર્ષનો ભાઈ રડતો રડતો આવ્યો. છોકરીના કપાળે કાળા ઊભા લીટા જેવા ત્રણ ચાર ડાઘ હતા. 'હી કાય આઢે ર ?' અમારા સવાલનો જવાબ આપતાં બાઈ બોલી. 'દુમાર ભરાય ને હીયા ડોડા ચઢી એતે. આજ આઢખાન દિ જાલા. તી બીબાં તાલેલ આઢે.' ચાર વરસના ઘેલા પરસુના મોટા થઈ ગયેલ પેટ પર ડામનાં ડાઘાં દખાતાં તા. 'હી પરસુલા મોટ દુખી જાલી તાંહા ડાંબેલ આઢે. કાલ દિ ટોંડા ભાટ એક જંત ઓડી ટાકલા. કદિ મદિ પાલળ પન હજે.' બાપને તાલ, માને ઉધરસ, છોકરીને માયાનો દુખાવો અને છોકરાના પેટમાં કરમ. ચૂલા પર એલ્યુમિનિયમની તર્પેલી હતી. 'આજ એક પેળ કામ કૈલા, તી મજૂરીયા દોન શેર ભાત્ત દીલા હોતા. ભગુનીમાં ચોખાયા પેજ (રાબ) કવલા આઢે! ઓરડીને એક ખૂણે દાણો ભરવાનો નાનો વાસિનો બનાવેલો પાલો હતો. પણ હતો સાવ ખાલી. કારણ એ હતો જૂન મહિનો. હોળી જાય, ઉનાળો આવે અને કંટલાયે મૂ ગ્રૂપડાના અલા પાલા ખાલી જ રહે. ઠંઠ ઓકટાંબર મહિના સુધી. વરસના ચાર-૭ મહિના કંટલાયે ગામોમાં અછતની પરિસ્થિતિ પ્રવર્તતી હોય છે. જમીન ઓછી, ડુંગરાળ, ખડકાળ, વરસાદ સાં થી સવાસો ઉચ, પણ હોળી પછી પાણીની તળી. એતી પૂરતું ભરણ પોષણ કરી શકતી નથી. બધા પાસે જમીન પણ નથી, નથી કોઈ બીજો ઉદ્યોગ-ધંધો. જે ટંક ખાવા મળે ત્યારે ય હોય નાગલી કે જુવારનો સૂકો રોટલો અને સૂકી ચટણી. ક્યારેક હોય ભાત અને ક્યારેક ભળે અડદ કે તુવેરની દાળ. શાક તો કયાથી હોય ? વાટકો ઊણ ન ભાળતા હોય ત્યાં દહી-દૂધ-ધીનું નામ શું લેવાય ?

(અ) એ હતું દેશના સૌથી મોટા ગણાતા, પણ ગુજરાતના સૌથી ગરીબ અને પછાત એવા ધરમપુર તાલુકાનું કોસલાડી ગામ. શું કોસલાડી કે શું કોરવળ, શું પીપરોળ કે શું પીપલપાડા, કપરાડા અને કાષ્ટોનીયા.... ઠર ઠર ઝૂંપડ ઝૂંપડ આજ હાલત. ઘરે ઘર પરિવારનાં સભ્ય સમો બની બેઠેલો આ વિસ્તારનો મહારોગ *Chronic Malaria* ગામગામ જુદા જુદા ઘરે, જુદા જુદા સ્વરૂપ દખા દે. (૧) મલેરિયાના જીરણ તાવથી, સાંજ પડ અને કોટલાયનાં શરીર તપતાં હોય. રાતનું આવું ઘણું એમનાં જીવનનું એક અંગ બની ગયું છે. અને સૌથી હાથ પગ તૂટે, કમર દુખે, માથું ચઢી આવે. તડકે બેસવાનું કે ચૂકે તાપવાનું મન થાય, પણ એમ ગણકાર તો જીવન કેમ જીવાય ? (૨) ટાઢ વાઈને ધાણી ફૂટે એવો તાવ આવે ત્યાર તો બધાં કામ પડતાં મૂકી અને ન છૂટકે સૂવું પડે. ઘરમાં હાલ્લાં ભલે ને ખખડતાં હોય. (૩) સાંજ પડ, ઠોર આવે તે મળસ્કે કૂકડો બોલે ત્યાં સુધી વત્તીઓછી ઉઘરસ આ મલેરિયાની અસરને લીધે ઘણાંને આવે. (૪) પોટ દુખી અને પેટ ચઢી આવવું એ છે આ મલેરિયાની ચોથી અસર. સાહેબ, પાનકાળા પાસૂન પોટદુખી ગાલી હાય. કદમદિ કમી, તો કદમદિ શમ. પન આતા તો હી કાળોખલા ત્રાગલા તાંડાપાયુન મસત. દિસયા તો વાઈ ઘાઈ, પન રાતયા તો બહું. પેટના કાળા ભાગમાં ઉપર અને છાતીની નીચે દુખાવો શરૂ થાય તે વાસામાં ફૂટી નીકળે અને ઉપર છાતીમાં ચઢે. અને કારણ ખાલિયું બરાબર પચે નહીં. (૫) પેટના આ દુખાવા સાથે રાતે કે મળસ્કે, તાવની અસર વખતે ચાર-પાંચ પાતળાં ગાડાં થાય. (૬) ક્યારેક આ મલેરિયાને કારણે કાનમાં સોજો આવી દુખાવો થાય અને વત્તીઓછી બહેરાશ પાછળ મૂકતો જાય. (૭) પાસે સાંત બાળકોના ઉઠેરનો એક ધારો બસારો, રોજીદા કામકાજનો ઠસડબોળો, અને આ જીરણ મલેરિયા, પુરૂષોની સરખામણીએ બહેનો અને બાળકોમાં એનીમીયા-માંદુરો ગનું પ્રમાણ સારું એવું જોવા મળે છે. મોટા ભાગની બહેનોમાં લોહતત્વ-હીમોગ્લોબીનનું પ્રમાણ માંડ ૫૦%થી ૬૦% જેટલું જ જોવા મળે છે. (૮) મલેરિયાના આ મહારોગને કારણે ક્યારેકકે હડપ પર થતી અસરથી તો ક્યારેક મગજ પરના સોજાને કારણે નાનાં-મોટાંમાં મરણનું પ્રમાણ પણ ઠીક ઠીક જોવા મળે છે. આ ચાર-પાંચ symptoms ની Periodicity અને Rhythmicity અને બારેક વરસ દરમિયાન થયેલા સિકડાં દરદીઓ પરથી ઉપસેલી Clinical Impression પરથી ત્રાજે છે કે આ લધા મહદઅણે પલા ઘર ઘાલી ગયેલા મલેરિયાને કારણે છે. સમય અને સધિનને અભાવે ન થઈ શકેલા Laboratory Investigation નું background નથી. પાંચ-છ મહિના સતત રહેતું ભાર ભજવાળું વાતાવરણ, પૂરતા હવા-ઉજાસ વગરનાં અધારિયાં ઘર, મચ્છરનો ઉપદ્રવ ચાલુ જ રાખે છે. અને જીરણ મલેરિયાનું સિંધયુક પણ ચાલતું જ રહે છે.

(બ) ઘરઘરમાં વ્યાપક એવો બીજો રોગ છે ફૂમિનો. બાર વર્ષથી નીચેના ૭૫ થી ૮૦ ટકા બાળકોના પેટમાં Round worms અને Thread worms ના ગૂંચળા વીંટળાઈને પડયાં હોય છે. એને પરિણામે અવારનવાર પેટનો દખાવો, ક્યારેક અપચો, અજીરણ અને ગાડા, ક્યારેક ઉલટી, તો ક્યારેક વળી ઉઘરસ અને દમ. (Tropical Eosinophilia) કરમીયાના આ ત્રાસથી ભાગ્યે જ કોઈ બાળક બચતું હશે. કાયા કુવાના કહોળા અને અહોતહોની વીરડી કે ખાબોચીયાનાં ગાંઠા પાણી એમને ન છૂટકે પીવાં પડે છે. અસ્વચ્છ આદતો અને આવા ગાંઠા પાણીના

મગલે પગલે,
રોગનાં જંતુઓ
અને પાંદડાં કે
ક્યારેકકે ઠર
આદત અને સસ્ત
જયા
નાનાં-મોટાં ત
વરસો જૂની ટ
(૬) રતાઈ
અને
હતો. સુધરતા
માની સાથે ત્રણ
છ વરસની છો
તપાસતાં એની
આખમાં કાળી
છે. (Belot
અધિરા પડે અ
તસાં જ આહે.
હોળીથી ચોમાસ
મલેરિયાની જેમ
પુરૂષો પણ રત
કે નદીનાબામધે
નિવારવા ઝૂંપડ
ભાય એવી વિટાં
સોડ શીક્ષણ કરત
કરવા ધાવાની
મતિકારશકિત પ
વણા ય ગામો મા
અધાપો પણ આ
(૬) ચામડીના
જ્ઞાન
પણ સારા પ્રમાણ
અને સાથે આવેલી

ધરમપુર.
 કપરાડા
 બની
 ર, જુદા
 તપતાં
 ડમર દુબ,
 કમ
 બી અને
 મળકે
 પોટ
 પોટદુબી
 પાપાસુન
 નીની નચે
 રાજર
 પાતળાં
 વત્તીઓછી
 જીંદા
 ડોમા
 મહારોગને
 પોટામાં
 City
 ation
 ડા
 ડોય
 ડા
 પના
 ડા
 ડીના

પગલે પગલે, નાનાં મોટાં કરમીયાં, તોહી ચૂસતી ફૂંચો (Hook worm) મરડાં અને બીજાં રોગનાં જંતુઓ એમના પેટમાં ઘર ભાલે છે. બુલ્લા એતરમાં કે જંગલમાં જ્યાં ત્યાં જાંડે ફરવા જવું અને પાંદડાં કે પથ્થરથી સફાઈ કરવી એ એમની દામકાઓ જૂની ટવ છે. પાણીનો વપરાશ કોઈકે કયારેક કરે છે. સ્વચ્છ પાણી પીવાનું એમને કોણ સમજાવે ? કોણ એવી વ્યવસ્થા કરશે ? અને આદત અને સંસ્કારનું જોર કેવું હોય છે એ આપણે ભણવા-ગણવા-સુધરવાં કયાં નથી જાણતાં ? જ્યાં ઉનાળામાં પાણી રહેતું હોય ત્યાં પાકાં ફૂવા, બીજાં બધાં બોરીયાં અને હન્ડ પંખો; નાનાં-મોટાં તળાવો અને ચક-ડમો..... આ બધાંની સાથે તોડશીશ્વળનો અભિષેક થાય તો એમની વરસ વરસો જૂની ટવ સુધર અને પાણી વધારા ફેલાતા રોગોને નિવારી શકાય.

(ક) રતાંબિણાપણું અને આંખના રોગો :

અને આ વાત કહું છું દસેક વર્ષ પહેલાંની. આશ્રમશાળાને ઓટલે અમારો આઉટડોર ચાલતો હતો. સુધરતાં જતાં દરદીઓ ભૂલા ભગત અને દોરા ધાગા પરની અધિશ્લ્યાને ઓછી કરતાં જતાં હતાં. માની સાથે ત્રણ છોકરાં છે. અને હા, ચોથું બાળક છે માના પેટમાં. બે આંગળીએ અને એક ડાબિયાં છે. વરસની છોકરીને જાડા થયા છે. ચાર વરસના છોકરાની કરમની દવા લેવી છે. છોકરીને તપાસતાં એની આંખ જોઈ છે અને ડાબિયાં રહેલ છોકરાની આંખ પર પણ નજર પડે છે. બંનેની આંખમાં ડાબી કીડીની પાણે રતાંબિણાપણાની યાડી ખાનાં નાના નાના ધોળા ચળકતા ટપકાં દેખાય છે. (Belot spot) 'ભાઈ, કીસા રાતયાં દેખાય ડાય ?' 'નાહી ભાઈ, દિસ મોવળે, અધિરા પડે અને હી દોગાં યસાં જ બસી રહે. આંખત આંખત સરકે અને હીડે. અને માલા પણ તસાં જ આહે.' રતાંબિણાપણું એ રોગ છે અને ઘોળી લેવાથી સારું થાય એની એમને ખબર નોંતી. હોળીથી ચોમાસા સુધી વ્યાપકપણે જોવા મળતું અને ક્રતુચક્રની જેમ ચાલતું આ રતાંબિણાપણું પણ પેલા મેસેરિયાની જેમ એમના જીવનનું અંગ બની ગયું છે. હોળી આવે અને ભારેપણે માતાઓ અને ડેટલાક પુરૂષો પણ રતાંબિણા થઈ જાય. ચોમાસુ આવે ત્યારે ભૂખને ભાંગવા ભાજીપાલા ખાય, વહેતી ઝરણા કે નદીનાબાધેથી માહતી મળવી લાવે, એમથી મળતું વિટામીન -એ એમની આંખને સતેજ કરે. અને નિવારવા ઝૂંપડે ઝૂંપડે ફરી, ફળેયામાં નાનાં-મોટાં સાંને ભેળાં કરી, બાળકો પણ હોશ હોશે આવી ખાય એવી વિટામીન-એ ની ગોળીઓ, ત્યાંને ત્યાં ખવડાવવાનું શરૂ કર્યું છે. ખાવટીની મીટીંગમાં તોડશીશ્વળ કરતી વાતોમાં, ઘરઆંગણે પપેયાનાં જાડ કરવાનું એમને સમજાવે છે. શાક-ભાજી કરવા ખાવાની સમજ પણ આપીએ છીએ. આલા આ વિટામીન-એ ની ઓછપને કારણે આંખની પ્રતિકારશક્તિ પણ ઓછી થાય છે. અને વિશેષ કરીને ઉનાળાના મહિનાઓમાં આંખ આવવાનો રોગ ઘણા ય ગામોમાં વ્યાપકપણે ફેલાય છે. સમયસર દવા ન કરાવવાને કારણે આંખમાં ફૂલાં પડી અધિપો પણ આવે છે.

(ક) ચામડીના રોગો-ગુપ્ત રોગો : (Skin and Venereal Diseases)

જ્ઞાન કરવાની આદત કે સ્વચ્છ રહેવાનો સંસ્કાર ન હોવાને કારણે ચામડીના રોગો પણ સારા પ્રમાણમાં છે. એમાં પ્રથમ નંબરે આવે છે ખસ-ખુજલીનો રોગ. જીણી. જીણી ફોડકી અને સાથે આવતી ખજવાળ એ ખસ-ખુજી છે એવી એમને સમજ નથી. ખજવાળી ખજવાળીને બધું

પાડી જાય અને મોટાં ગૂમડાં-ચાંદાં થાય અને લોકો ખડું જમાને અને મોડાં મોડાં દવા કરાવવાને આવે. ખાસ કરીને ગરમીના દિવસોમાં Epidemic ના સ્વરૂપે, કેટલાય ગામોમાં એ ફેલાતો હોય છે. આવા આ રોગની માત્ર વ્યક્તિગત સારવાર-કરવાથી કોઈ અર્થ સરતો નથી. આશ્રમશાળા અને છાત્રાલયો વ્હારા એ સારો એવો ફેલાય છે. આશ્રમશાળા-છાત્રાલય, સમગ્ર કુટુંબ અને આખાં ગામની સામુહિક સારવાર એ સાચી દિશાનો ઈલાજ છે. પાણીની વ્યવસ્થા અને લોકશિક્ષણની સતત પ્રક્રિયા વ્હારા સ્થૂતનાં સંસ્કાર ગામ ગામ અને ઘરે ઘર નહીં પહોંચે ત્યાં સુધી આવા પહાડી આદિવાસી વિસ્તારમાંથી આ રોગને જડમૂળથી કાઢવો અભર છે. વિટામીન-એ ની ઓછપ, કુષ્ટરોગનું બહેનો અને યુવાનોમાં દાદર અને દરજનો રોગ ઠીક ઠીક પ્રમાણમાં છે. Predisposition અર્થે ફીટ અને ગદાં કમડાં પહેરવાને કારણે ઝડ-ગૂમડાં અને ચાંદાં પણ આ સારાં એવાં થાય છે.

-સવિશેષ બાળકોમાં.

તાલુકાનાં અમુક ગામોની પટ્ટીમાં મુક્ત સહવાસ અને મુક્ત જાતીય સહચારને કારણે યુવાન સ્ત્રી-પુરુષોમાં સીકીલીસ અને ગોનોટીપા જેવા ગુપ્ત રોગોનો ફેલાવો પણ ઠીક ઠીક થતો હોય છે.

(ઈ) કુષ્ટ રોગ : LEPROSY અને ટી બી :

આ છે પેલા કોસ્વાડી ગામની મહારી. જે જોડિયાં બાળકોની મા. જેના હાથ-પગની આંગળીઓનાં ટરવાં ખવાઈ ગયાં છે. પગ અવાર નવાર ચાંદાં પડે છે. હાથ-પગની નસોમાં ઝણઝણાટી (જીયુર) આવે છે, અને કયારેક એમાં સખત દુગાવો થઈ જડ પડી જાય છે. કયારેક એના સાંધા પર સોજો આવે છે. કોસીથી નીચેનો હાથ અને ઘૂંટણ નીચેનો પગ બનેલાંથી સંવેદનાઓ જતી રહી છે. કુષ્ટરોગનાં પંજામાં ઝડપાણા પછી એના વર અને છોડી દીધી છે. બૂઢી માની સાથે ગામને છેવાડે ઝૂંપડું બનાવી રહે છે. અહીંતહીં પરચૂરણ મજૂરી કરી માંડ માંડ પેટીયું રળે છે. લોકોનો સહકાર મેળવી ગામેગામનો, ઝીણવટથી વૈજ્ઞાનિક સર્વે કરવામાં આવે તો ધારવા કરતાં વધુ વધારે પ્રમાણ આ રોગનું જોવા મળે. કોઈ ચાંદુ તો કોઈ ન રૂગાતુ ચાંદુ લઈને આવશે, તો કોઈ પેલી જીમુર સાથે હાથપગ જડ અને જૂઠાં પડી ગયાની ફરિયાદ લઈને આવે છે. જે પ્રજા બે-પાય દિવસની દવા-ગોળી માંડ માંડ લેતી થઈ છે, એને આવા રોગ માટે બે-પાય વરસ સુધી નિયમિત દવા લેવાની કરવી એ એકધારું લોકશિક્ષણ અને ભગીરથ પુરુષાર્થ માંગી લે એવું કામ છે.

(ઉ) સાપ-વીંછીના ઝેર અને ઇજાઓ :

પથ્થર અને પાવડાં, તીકમ અનેદાનરડાં, કુહાડી અને કાંટા.... જંગલના આ ક્રમજીવીઓ આવી ઇજાઓ લઈને વારે વારે આવે છે. ગામઠી પથ્થરિથી ઘરે ઘરે સુવાલડ થાય છે પણ ધનુરનો રોગ કલ્પિત જ જોવા મળે છે.

સાપ અને વીંછી કરડવાના બનાવો ઘણા બને છે. કેટલાક અતિ ઝેરી સાપોને કારણે માણસ થોડી જ વારમાં મરણશરણ થાય છે. એડા કિલ્લાના એક સેવાલાવી ભાઈ આફિડાથી ડાળા પથ્થરના ટુકડા મંગાવે છે. આવા ઝેરી જાનવર કરડયા પછી, ડાળા પથ્થર વ્હારા ઝેરવાળું લોહી ચૂસી લેવાનો ઉપચાર બને એટલો વહેલો કરવામાં આવે છે, તો શરીર પર થતી ઝેરી અસરને બિવારીને માણસને મરતો બચાવી શકાય છે. Morbidity અને Mortality ઘટાડી શકાય છે. એવાં અનુભવ આ ડાળાં પથ્થર વાપરતાં થયો છે.

(સ) બીજા
તાલિમ પા
શ
અને મોટી
ધાય છે.
અને શરીર
પસળાં-દર
સારવાર
Chronic
Leprosy
વિહંગાવસ્થા
આમુલ્ય વિષ
પડશે.
વિસ્તારના
આદિવાસી
સરકાર
ડોક્ટરો
માત્ર ચાર
અને અલેક્
નવસરથી
વિસ્તારો
કેટલા માટે
તૈયાર કરે
જમ, થોડું
યુવાનોને જ
બહુજન આ
દવાખાને
કે કમ એ
કાં જરૂરી
એકલા થયે

(૧) બીજા પરચૂરણ રોગો :

પ્રદર જેવા સ્ત્રીઓના રોગો અને સુવાવડની મુશ્કેલીઓ બહેનો એમની ગામઠી ઢબ જ ઉડેલ છે. નાસ્તિમ પામેલી નર્સો કે મીડવાઈફ જ્યાં ઉપલબ્ધ છે ત્યાં પણ એમનો ઉપયોગ કવચિત જ થતા હોય છે.

શીતબા તો સગબગ નાબૂદ થયાં છે એમ કહી શકાય. પણ ઓરો-અછબડાં, ગાલપ્યાંબાં અને મોંટી ઉધરસ જેવા વિષાણુ રોગોના વાયરા અવારનવાર કેટલાયે ગામોમાં ફેલાય છે.

વારનહેવાર સગનમરણ જેવા પ્રસંગો અને બાધા માનતા ઉતારતી વખતે દર્શી દારૂનો ઉપયોગ થાય છે. બાકી કાયમની દારૂની સતવાળા માણસો બહુ ઓછા જોવા મળે છે. વિટામીન-એ ની ઓછપ અને શરીરની ઓછી પ્રતિકારશક્તિને કારણે કાન પાકવાના-ફૂટવાના અને એને વીરિ બહેરાશ આવવાના પ્રસંગો-દરદીઓ પણ અવારનવાર આવે છે.

સારવાર અને નિવારણ : વિશેષણ અને વિચાર વિનિમય :

Chronic Malaria અને worms, Night blindness અને Eye diseases Leprosy and skin diseases ધરમપુર તાલુકાની આરોગ્યની સમસ્યાઓ નું વિહંગાવલોકન કર્યું. સાથે સાથે એના સારવાર-નિવારણની થોડીક જરૂરી વાતો કરી. એના ઉપાયો ના આમૂલ વિચાર કરતી વખતે સહુ પ્રથમ આપણા આ પ્રદેશની કેટલીક વાસ્તવિકતાઓની ખ્યાલ રોજવા પડશે. (૧) વિસ્તાર અને વસ્તીની દ્રષ્ટિએ દેશનો સહુથી મોટો તાલુકો (૨) ડુંગરાળ અને જંગલ વિસ્તારના પોલાબસો જટલાં ગામોની વેરવિખેર વસ્તી, (૩) પરંપરાગત-રૂઢિચૂસ્ત-જડ અને પછાત આદિવાસી માનસ (૪) વાહન વહેવાર અને જનસંપર્કના ટાંચા સાધન-સગવડ (૫) સમાજ અને સરકાર વ્હોરાં અજી સુધી ધવલતી ઘોર ઉમેશ્વા (૬) શહેરોમાં ઉછરેલા અને શહેરોમાં વસેલા ડોક્ટરોની દુર્લભતા.

આવી આવી સમગતિને સ્વભાવે જીવે તો સમજાણ કે રોગોના નિવારણ અને સારવાર માટે માત્ર ચાર દીવાલોમાં બધાંબેલો દવાખાનાં કે હોસ્પિટલો કામમાં આવતી નહીં. અજી સુધી ઉવેખાવેલી અને અવહેલનાં પામેલી આ પ્રજાના આરોગ્યની યોજના બનાવવામાં એક નવા દ્રષ્ટિકોણ અને નવેસરથી વિચારણાની જરૂર છે. આપણા દેશના વિશાળ ગ્રામીણ વિસ્તાર માટે, આવા આદિવાસી વિસ્તારો માટે તો સર્વેશય. સુખેતી કે સુખ આરોગ્ય કે શિક્ષણ... ક્રિત્રીય સ્થાનિક સમસ્યાઓના ઉકેલ માટે, ગામગામ થોડુંબહુ બસેલા સ્થાનિક યુવાન કાર્યકરોને, શિક્ષિતો અને તાલીમવર્ગો વ્હા રા તૈયાર કરીને Front-Line Workers બનાવવા પડશે. ચીનના ઉદાસપગા ડોક્ટરોની જીમ, થોડું બસેલા પણ પોતાની પ્રજા માટે કંઈક કરી છૂટવાની ધગણ અને તમન્નાવાળાં સ્થાનિક યુવાનોને જરૂરી પ્રાથમિક તાલીમ અને ઉપયોગી દવાઓ આપીને દર દૂર ગૂંપડાઓમાં વસતા બહુજન આદિવાસી સમાજ સુધી પહોંચતી કરવા પડશે. બાકી માંદી માંદી આ ગરીબ પ્રજા યાત્રીયાત્રીને દવા દવાખાને કેવી રીતે પહોંચે ? અને પહોંચે તો એને ડોક્ટર અને દવા-બને બરાબર મળી રહેશે કે કેમ એ સવાલખનો સવાલ છે. સરકારી દવાખાના અને આરોગ્ય કેન્દ્રોમાં કાં તો ડોક્ટર નથી કાં જરૂરી પૂરતી દવાઓ નથી, કાં તો એ બનેનો અભાવ છે. લોકોના કરવરાઓ વ્હા રા એકઠા ધવેલા હજારો રૂમિયા એમના પગાર અને Maintenance માટે, બેકામ ખર્યા છે-

લોકોને કલ્પ પર્લ વળતર આપ્યા વિના. અમારા સર્વોદય પરિવાર ટ્રસ્ટે આવા બારેક સ્થાનિક યુવાનોને તૈયાર કરી, દૂર-દૂરના પ્રયાસિક ગામોની વસ્તીને આવરી લઈ, એક સફળ પ્રયોગ કર્યો છે-કરી રહ્યું છે. ભૌગોલિક પરિસ્થિતિને ક્ષમામાં લઈ સરકારી દવાખાના અને ગમના પેટા કચ્છોની ગોઠવણ થવી જોઈએ. બજીયમના ઉમીયોન ફાઉન્ડેશન, સરકારના સહકાર અને સહાયથી, દસ-બાર ગામોનું એક એવા પ્રયાસિક વટકો બનાવી, તાલુકાના લગભગ બધાં જ ગામોને આવરી લેતી અને મુખ્યત્વે ક્ષય અને કુષ્ઠરોગને ક્ષમામાં લેતી, એક પ્રયત્નથી યોજના બનાવી છે. ધરમપુરમાં એક સ્થિર વટક અને દર મહિને પેટા વટકને એક વખત આવરી લેતું કરતું દવાખાનું Mobile Unit આ યોજના અન્વયે કામ કરતું થશે. Community Health through Development community માટે ગયા વરસે ફીલીપાઈન્સનો મેગેસિસ એવોર્ડ મેળવનાર ડૉક્ટર અરોંધ દેખતીએ મહારાષ્ટ્રનાં અહમદનગર જિલ્લામાં જામજેડ પ્રોજેક્ટ વ્હારા આરાપાસના પોણાં સો એક ગામોને આવરી લેતી વિવિધલક્ષી યોજના બનાવી છે. પ્રાથમિક આરોગ્ય સેવા-પોષક આહાર યોજના-પાણીની વ્યવસ્થા માટે ટયુબવેલ અને કુવા - ખેતી સુધારણા અને કામ માટે યનાજ આપતી રોજીરોટીની વ્યવસ્થા. સ્થાનિક યુવાનો અને લગભગ નિરક્ષર એવી પ્રૌઢ મહિલાઓને સાક્ષર કરી, તાલીમ આપી આ બધાં વિવિધ કામો ઉલ્લા સાનેક વર્ષથી ચલાવાય છે. દેશના બીજા કંટલાક ગામીણ વિસ્તારોમાં ચાલતી યોજનાઓ આવા જ સ્થાનિક કાર્યકરોને તૈયાર કરીને ચલાવાય છે. આવા Front Line Workers, ગામગામ સાથેના Communication અને Link માટે સારાં માધ્યમ બનતાં હોય છે.

લોક શિક્ષણ :

Curative treatment વ્હારા લોકોનો વિસ્વાસ સંપાદન કરવાનું કામ એ કોઈપણ આરોગ્ય યોજનાનું પ્રથમ ચરણ હોય છે. સ્થાનિક સમસ્યાઓની સમજણ અને ઉકેલ માટે બીજે પગલે લોક શિક્ષણની પ્રક્રિયા સતત ચાલવી જોઈએ. જ્યાં આગળીને વેઠે ગણાય એટલા જ માણસોને વ્યતિ-લખતાં આવડે છે એવા આ વિસ્તારમાં લોક શિક્ષણનું કામ જુદી રીતે થવું જોઈએ.

- (૧) દરદીઓ સાથે વ્યક્તિગત અને સામુહિક રીતે આંખનેસામને વાતો વ્હારા
- (૨) જુદા જુદા કામના સ્થળોએ નાની-મોટી મીટીંગો વ્હારા
- (૩) તાલુકામાં જુદા જુદા વાર, જુદે જુદે સ્થળે અઠવાહિક બજારો-હાટવાડા ભરાતાં હોય છે. આ હાટવાડાઓમાં નાનાં-મોટાં પ્રદર્શનો અને ફીલ્મ બતાવીને.
- (૪) Mobile Generator cum Projector યુનિટ વ્હારા નાની-મોટી ફીલ્મ અને સ્લાઇડ-શો વ્હારા. સીનેમા બતાવતા પહેલાં નાની મીટીંગો યોજી શકાય.
- (૫) તાલુકામાં ચાલતી બાંધવાડીઓ અને પોષક-આહાર યોજનાઓ વ્હારા સ્વચ્છતાની સમજણ અને સરકાર આપવાનો આગ્રહ રાખવામાં આવે તો રોગોનાં નિવારણ માટે ઉપયોગી કામ કરી શકાય.

પાણીની

જોઈએ.

ઉપાડવું

સંપત્તિ અ

કરી શક

રોજીરો

Priori

બને એટ

બહુ મો

નાનાં-મો

છે. દુમ

ગરીબ

નથી.

સાતન્ય

(૬) આ વિસ્તારમાં પ્રાથમિક શાળાઓ તો લગભગ ચાલતી જ નથી. પણ આક્રમશાળાના વિદ્યાર્થીઓમાં સ્થાનિક બિમારીઓની સમજણ અને નિવારણનું શિક્ષણ આપી શકાય.

પાણીની વ્યવસ્થા :

પાડા કૂવા અને બોરીમ-હેન્ડ પમ્પ વ્હારા પીવાના પાણીનો વિડલ ગામ ગામ ઊભો કરવો જોઈએ. સરકારી તંત્રની મદદથી સ્વૈચ્છિક સંસ્થાઓ વ્હારા આ કામ વ્યાપક સ્વરૂપે ઉપાડવું જોઈએ. સ્થાનિક કોડોના કમદાનનો અગ્રહ રાખવો જોઈએ, શહેરના સંપન્ન માણસોના સંપત્તિ અને સાધન દાન અને ટેકનીકલ મિત્રોના સ્વૈચ્છિક સમયદાન વ્હારા આ કામ સારી રીતે કરી શકાય એમ છે.

રોજીરોટીની વ્યવસ્થા :

સ્વસ્થ શરીર માટે નિયમિત સારા આહારની જરૂર સૌ પ્રથમ છે. બહુજનસામાજની Priority રોટલો છે. માદેગી અને દેવાની ભિંતા એને મન ગૌણ છે. રોજીરોટીની વ્યવસ્થા બને એટલા સ્થાનિક કામો ઊભાં કરીને કરવી જોઈએ. વનવિભાગ અને વન નિગમ આ દિશામાં બહુ મોટું કામ નિયમિત રૂપે કરી શકે એમ છે. સ્વૈચ્છિક સંસ્થાઓ અને શહેરી વિસ્તારના નાનાં-મોટાં ઔદ્યોગિક મૂલો પણ આમ વિકાસની યોજના બનાવી આ ભેતે ઘણું કામ કરી શકે એમ છે. દુબ સાથે લેડ વાત કહેવી પડે છે કે આ તાલુકામાં કોઈપણ ભૂતે સરકારી તંત્ર વ્હારા આ ગરીબ પ્રજાને ઉપયોગી કામો થઈ શકશે એવી આશા કે શ્રદ્ધા આજ સુધીના અનુભવથી જન્મતી નથી. આવા પછાત, ગરીબ, ઉલ્લાસિત આદિવાસી વિસ્તાર માટે ભાવના, નિષ્ઠા, ધીરજ અને સાતત્ય ભરેલા પ્રયત્ન અને પુરુષાર્થની આવશ્યકતા છે.

...

સ્થાનિક
પયોગ
જમના
કાર અને
જ ગામોને
નાવી છે.
દવાખાનું
rough
દર્પતીજ
મોને
જના
રોજીરોટીની
તાલીમ
મીણ
આવા
ટે સારા
કોઈપણ
મીણ
મસોને
રાના
શી શકાય.
નાની
માટે

ધરમ

પાસ્તાનિક

ધરમ

રહેવાનું

પહાડી

જાંઘને અ

જેલવો પ

પાણી,

પહાડી

ડપાઈ

હોય છે

પડે છે.

રહેઠાણ

ચોમાસા

ઉપયોગ

પશુઓ

તથા ટે

જીવનમા

બનાવે

ડલાડકિ

ચામડા

દવા ત

બી

વૃક્ષો

આ તિ

દરમ્યા

જોડી

નિજીવ

કે. ડ.

ધરમપુર તાલુકામાં જંગલ સંપત્તિ અને આદિવાસીઓનો વિકાસ

- ડૉ. (શ્રીમતી) દીપ્તી ભટનાગર

અનુવાદ : સાયમન મેડવાન

પ્રાસ્તાવિક :

ધરમપુરના જંગલો ગેડબીજાથી તદ્દન ભિન્ન એવું વિરોધાભાષી દ્વિત ખડું કરે છે. જ્યાં વારંવાર રહેવાનું ગમે એવા કુદરતી વાતાવરણની સાથે જ આદિવાસીઓની વિષમ ગરીબાઈ નજરે પડે છે. પહાડો ઉપર સાગના જંગલો નું અતુટ દૃશ્ય તેમજ આદિવાસીઓના નાના નાના ગૂંપડાઓની હરોળ જોઈને આશ્ચર્યકિત થઈ જવાય છે. તેમજ આ ગૂંપડાઓમાં વસતા લોકોનો વહીવટી સામે સંઘર્ષ ખેલવા પડે છે એ ખરેખર હૃદયદ્રાવક છે. તેઓને જીવનની જરૂરિયાતો જેવી કે ખોરાક, પીવાનું પાણી, કપડાં અને રહેઠાણ મેળવવા માટે ભારે સંઘર્ષ કરવો પડે છે. આ વિસ્તારમાં ઢોળાવોવાળા પહાડો હોવાને કારણે ઊંડાણમાં આવેલા ગામો યોમાસાની ઋતુમાં સંપૂર્ણપણે બહારના વિશ્વથી કપાઈ જાય છે. અને આમેય તેમને બહારની દુનિયા સાથે મૂળ આછોપાતળો વ્યવહાર રહેતો હોય છે. તેથી જ આ આદિવાસીઓને તેમની તમામ જરૂરિયાતો સંતોષવા માટે જંગલોમાં ભટકવું પડે છે. તેઓ જંગલની જમીનમાં નીચલી ડક્કાબી ગણાતી નાગણીની બેતી કરે છે. તેઓ તેમના રહેઠાણો બાંધવા માટે વૃક્ષો કાપે છે, અને નાનાં ડાળખાઓનો બળતણ માટે ઉપયોગ કરે છે. આ યોમાસાની ઋતુ પહેલાંના મહિનાઓ દરમિયાન તેઓ આલો અને કરમદાં જેવા ફળોનો ખોરાકમાં ઉપયોગ કરે છે. આ ફળ આસપાસના જંગલોમાં પુષ્કળ પ્રમાણમાં મળી રહે છે. તેમનાં દૂધાળાં પશુઓ જંગલોમાં ચરે છે. તેઓ વાસનાં પાંદડાં અને વાસની પટ્ટીઓ માંથી સુવા માટેની સાદડી તથા ટોપલા-ટોપલી બનાવે છે. જંગલોની ગોણ પેદાશનો તેમના આર્થિક-સામાજિક અને સાંસ્કૃતિક જીવનમાં મહત્વનો ફાળો હોય છે. જંગલોમાંથી ગેડકાં કરતાં તેલીબીયામાંથી તેઓ ખાદ્યતત્ત્વ પણ બનાવે છે. તેઓ સ્થાનિક ડક્કાબે મળતાં પાનાંની ઘર બનાવેલી બીડીનો ઉપયોગ કરે છે. તેઓ કલાકૃતિનો વારસો જંગલમાંથી મેળવે છે. આદિવાસીઓ તેમનાં વાહનો લાકડાં અને પાણીઓના ચામડામાંથી બનાવે છે. જે પણ જંગલમાંથી મળી રહે છે. અને કોઈપણ પ્રકારના રોગની સામે દવા તરીકે જંગલો વૃક્ષોના મૂળનો પૂરવઠો પૂરો પાડે છે.

બીજા શબ્દોમાં કહીએ તો આદિવાસીઓનું સમગ્ર અસ્તિત્વ જંગલોની આસપાસ વીંટળાયેલું છે. વૃક્ષો તેમના જીવનમાંથી અલગ ન કરી શકાય એવો ભાગ છે. અને વૃક્ષો તરફની તેમની ભકિત આ વિસ્તારમાં વસતા વારણી લોકોના રિવાજોમાં પ્રસિદ્ધિ ધાય છે. જે મુજબ, લગ્નના સમય દરમિયાન વરરાજા સાદડી અથવા તો કોંચળા ઉપર બેસી શકે નહીં. સાદડી અને લાકડાનો જોડો મળતો એ બંને જીવવાળા વૃક્ષોમાંથી બનાવેલી છે. પરંતુ કોંચળો એ વારણીઓની દૃષ્ટિએ નિર્જીવ વસ્તુ છે. ૧

૧. ડૉ. જી. સાવે વાણીઓ (મુંબઈ, પદ્મ પ્રકાશન, ૧૯૪૫) પાન-૯૨

આમ આવું નુમ વલણ હોવા છતાં પણ આદિવાસીઓને તેમની પાયાની જરૂરિયાતો સંતોષવા પડે છે. તેથી વૃક્ષો ડાપી નાખવામાં આવે છે. પરિણામે જંગલો નાશ પામે છે.

આમ, ઝડપથી નાશ પામતાં જંગલોનો પ્રશ્ન અલબત્ત આદિવાસીઓની ગરીબાઈનો પ્રશ્ન છે. જંગલોના નાશની પ્રક્રિયા વધતી વસતિના દબાણથી વધુ ઝડપી બને છે. તેમજ ફરતી ખેતીની પધ્ધતિ વધારાને વધાર પડતું મહત્વ આપવામાં આવે છે. દર બે ૩ ત્રણ વર્ષે આદિવાસી કુટુંબો માં ટા ભાગે સપાટ ભાગ હોય એવી જંગલની જમીનનો ભાગ પસંદ કરીને ત્યાંનાં વૃક્ષો ડાપી બાળીને તે જમીન યોગી કરે છે. અને તે રાખોડીવાળી જમીનમાં નાગલી ઉગાડે છે. અને વૃક્ષો ના નાનાં છોડ બીજી જમીનના ભાગમાં રોપવામાં આવે છે. ફરતી ખેતી પધ્ધતિના પરિણામે આ વિસ્તારના ખાસ કરીને ધરમપુરના જંગલોમાં હાલ જમીનના બળી ગયેલા અનેક ટૂંકડા રૂપે ઘણો જ બિલત્સ દેખાય છે. જો જંગલો જાળવી રાખવામાં તાત્કાલિક પ્રયત્નો ન કરવામાં આવે અને હાલની પ્રક્રિયાને તેની વિરુદ્ધ દિશા તરફ વાળવામાં ન આવે તો જંગલો ટૂંકા ગાળામાં જ અદૃશ્ય થઈ શકે.

પ્રશ્નનું પરિમાણ :

જંગલોના યથા નાશની પ્રક્રિયાને ધભાવી દેવાની તાત્કાલિક જરૂરિયાત છે. આ પ્રક્રિયા જુદા જુદા પરંતુ એકબીજા સાથે સંકળાયેલા એવા ત્રણ સ્તરે ડામ કરે છે. જે વધારા આદિવાસીઓ તેમની મૂળભૂત ત્રણ જરૂરિયાતોને સંતોષે છે. આ સ્તરો અને જરૂરિયાતો નીચે મુજબ છે :

- | | |
|-----------|-------------------------------|
| પ્રવૃત્તિ | ૧. ગરડાયદસર ખેતી |
| | ૨. ગરડાયદસર વૃક્ષોદન |
| | ૩. વૃક્ષોના ભાગોનું ઈદન |
| ઉત્પન્ન | ૧. નાગલી / જાડું ધાન્ય |
| | ૨. ઝૂંપડું બાંધવા માટે સાકડું |
| | ૩. બળતણ |
| જરૂરિયાત | ૧. ખોરાક |
| | ૨. રહેઠાણ |
| | ૩. બળતણ |

આદિવાસીઓની ખોરાક, રહેઠાણ અને બળતણની જરૂરિયાતો સંતોષવા આકર્ષક માર્ગ સૂઝાડવામાં આવે તો જ આ નુકશાનકારક પ્રવૃત્તિઓને અસરકારક રીતે અટકાવી શકાય. આદિવાસીઓને જંગલો માથી બહાર કાઢવાનો પ્રશ્ન તેમને અનિવાર્ય પણે બદલામાં રોજગારીની તકો ઊભી કરવાના પ્રશ્ન સાથે સંકળાયેલો છે. પૂનર્વસવાટની આ પ્રક્રિયા આદિવાસીઓની કાર્યપધ્ધતિ અને જીવનશૈલીમાં અસરકારક ફેરફાર કરે છે. જો આ ફેરફારને અવ્યવસ્થિત અને ઝડપી કરવામાં આવે તો એ મરામત ન કરી શકાય એવી સામાજિક અવ્યવસ્થા ઊભી કરશે. અથવા આદિવાસી સમાજ અને સંપૂર્ણપણે નકારી ડાઠશે. તેથી જુદી જુદી રોજગારીની યોજનાઓની પડનારી સંબંધિત અસર આદિવાસીઓ ઉમળકાલેર સ્વીકારી લે એવી યોજનાઓની પસંદગી અને સાથે અગત્યનું કમ કમ યોજનાઓનું ધીરજપૂર્વક અમલીકરણ વગેરે જેવા પ્રશ્નોનું ધ્યાનપૂર્વક મૂલ્યાંકન માગી લે છે. જેથી સાલ

બેળવનારાઓ
તે ભાગના
આર્થિક
સાધનો વધી
રીતે ખેતી
માલિકો
માન્યતા આ
ભાગમાં ફર
મૂળ આશા
તરીકે જુએ
નિગ્રહ અને
એ જ માત્ર
કઠોરતાપૂર્
પરિણામો
ઉપર મજૂ
યોજના
આદિવાસી
પૂનર્વસવાટ
ઉપર
પૂનર્વસવાટ
(૧)
(૨)
(૩)

મળવનારાઓ ડોઈ એક ખાસ ભાગ સાથે અનુકુલન સાથે અને તે બીજા ભાગ તરફ વળી જાય એ પહેલાં તે ભાગના લાભો સમજી લે અને તેમાં તત્સપ થઈ જાય.

આર્થિક-ડોલર સિવાય, પ્રશ્નને બીજા પણ પરિમાણો છે. આ બધામાં આદિવાસીઓનો જમીન સાથેનો ધનિષ્ઠ સંબંધ એ સૌથી વધુ ગુપ્તવાડાભર્યું છે. વર્ષો સુધી જે જમીનમાં તેઓ ગેરડાયદસર રીતે ખેતી કરતા હતા તે જમીનની માલિકીને માન્ય કરવામાં આવી છે. તેથી હવે તેઓ તે જમીનના માલિકો બન્યા છે. જો કે, થોડા એવા પણ આદિવાસીઓ છે જેમને આ જમીનની માલિકીની માન્યતા આપવાની યોજનાના લાભથી વંચિત રહી ગયા છે: તેમને માટે જંગલની જમીનના અન્ય ભાગમાં ફરતી ખેતી ચાકુ રાખવી એ જ માત્ર એમની મિલકત છે. અને ધૂંધળા ભવિષ્યની એ જ માત્ર આશા છે. પરિણામે તેઓ જંગલવૃદ્ધિની યોજનાઓને તેમના જીવનના અસ્તિત્વ સામેના પડકાર તરીકે જુએ છે અને સમજે છે. જમીનની માલિકી એ માનવીની પાયાની જરૂરિયાતમાંની બે જરૂરિયાતો નિમ્નહ અને ભવિષ્યની સલામતીને સંતોષે છે. અભણ અને ગરીબ આદિવાસી માટે જમીન હોવી એ જ માત્ર સલામતી છે અને ખાસ ભારપૂર્વક તો તેનાં સરખી જ રીતે કંગાળ બાળકો માટે. તેથી જ કઠોરતાપૂર્વક દૃઢતાથી જમીનના ટૂકડાને વળગી રહે છે. અને જમીન પ્રત્યેની ઊંડી લાગણીના પરિણામો સ્પષ્ટ છે. ડોઈપણ રોજગારની યોજના જેમાં તેને નીમ્ન-કક્ષાના સરકારી ખાતાની દયા ઉપર મજૂરી કરવાની હોય તો આદિવાસીઓ તેનો કદીપણ સ્વીકાર નહીં કરે. પુનર્વસવાટની યોજના ફળિભૂત કરવા માટે યોજના માત્ર આર્થિક લાભ આપે એવી આકર્ષિત નહીં પરંતુ તેમાં આદિવાસી અને તેના કુટુંબના ભવિષ્યની સલામતી લક્ષ્યતી હોવી જોઈએ.

પુનર્વસવાટ યોજનાના હેતુઓ :

ઉપર પ્રમાણેની ચર્ચાના સંદર્ભમાં આદિવાસીઓને તેમની હાલની જીવન પદ્ધતિમાંથી છોડાવી પુનર્વસવાટ કરવાની સૂચિત યોજના નીચે પ્રમાણેના હેતુઓ સિદ્ધ કરતી હોવી જોઈએ.

- (૧) યોજનામાં આદિવાસીઓને બદલા માં રોજગાર અથવા આવક મળવવાની તક આપવી જે તેમની પાયાની જરૂરિયાતો પૂરતા પ્રમાણમાં પૂરી પાડી શકે એ પ્રમાણેની આવક આપતી હોવી જોઈએ.
- (૨) યોજનાના અમલથી તેમના સામાજિક જીવનમાં ઓછામાં ઓછી સામાજિક અવ્યવસ્થા ફેલાવી જોઈએ. આદિવાસી સામાજિક જીવનના ઠંધાની હડીકતો જવી કે તેમના કુટુંબ અને મિત્રો સાથેના સંબંધો, તેમની રહેણીકરણ, અથવા તો જીવન પદ્ધતિ, ગ્રામ્ય વ્યવસ્થામાં તેમનું સ્થાન અને તેમની તે પ્રત્યેની ફરજો, અને તેમની સમગ્ર સાંસ્કૃતિક પવૃત્તિઓ વગરનો આમાં સમાવેશ થાય છે. આ પ્રમાણ ચાલી શકે એ માટે તેમને ગ્રામ સરે ડામ મળી શકે એ હોવું જરૂરી છે.
- (૩) યોજનાને પોતાના માળખામાં રહીને આદિવાસીઓના ભવિષ્યની સલામતીની લાગણીને માન આપવું જોઈએ તેમજ આ લાગણી સંતોષવા માટે પ્રયત્ન થવો જોઈએ. હાલમાં તેમના જમીન સાથેના ધનિષ્ઠ સંબંધ વધારા આ જરૂરિયાત સંતોષાતી હોવાથી ઓછામાં ઓછું શરૂઆતના ગાળામાં તો આ જરૂરિયાત માટે નિરાશા જ આવે એ માટે ગણતીપૂર્વકના પ્રયત્નો થવા જોઈએ. એ જ પ્રમાણે આદિવાસીઓના જંગલો સાથેના સુખેળમાં પણ

ભાર ફરફાર થવો ન જોઈએ.

(૪) ધોજનામાં રોજગાર અને સામાજિક ન્યાય પરસ્પર સુસંધોજિત હોવા જોઈએ. સૌથી વધુ ગરીબ ગામોના સૌથી વધુ ગરીબ આદિવાસીઓને સૌથી વધુ લાભ મળવો જોઈએ.

ભૌતિક અને માનવીય અવરોધો :

આ વિસ્તારમાં પુનર્વસવાટની ડોઈપણ ધોજનાને ગંભીર ભૌતિક અને માનવીય અવરોધો વચ્ચે કામ કરવું પડે છે. કટલાક અવરોધો નીચે પ્રમાણે છે :

- (૧) ધરમપુર અને વાસદા તાલુકાના પહાડી પ્રદેશમાં ખાડાટોકશવાળા અને મુશ્કેલ વિસ્તારને ક્ષેત્ર ઉંડાણના વિસ્તારોમાં ગામો છૂટાછવાયા હોય છે.
- (૨) ઉપર મુજબના કારણે માર્ગ-વાહનવ્યવહાર અને સંદેશવ્યવહાર જેવી માળખાકીય સગવડો તદ્દન અપૂરતા પ્રમાણમાં છે.
- (૩) આદિવાસીઓમાં નિરક્ષરતાનું ભાર પ્રમાણ અને આર્થિક-પ્રવૃત્તિઓની કૌશલ્યતા વિષયક ખામી.
- (૪) આદિવાસીઓમાં નબળું આરોગ્ય અને પોષણનું નીચું સ્તર.

ઉપરના અવરોધોનું અવલોકન કરતાં એવું દખાય છે કે, પર્યાવરણ અને માનવીય એમ બંને પ્રકારના અવરોધો આ વિસ્તારમાં ડોઈપણ વિશાળ પાયાની રોજગારીની ધોજનાની શરૂઆતમાં અવરોધરૂપ બન્યા છે. જો કે પરિસ્થિતિ એટલી બધી નિરાશાજનક નથી. આદિવાસીઓની જંગલ આધારિત પ્રવૃત્તિઓની પસંદગીના વિસ્મયજનક પગલાંને ફળદાયી બનાવવું જોઈએ. તેઓના ઘણા લાંબા સમયથી જંગલો, સાથેનાં સુમેળ રહ્યાં છે તેમજ તેમના બાળપણથી જ સ્વતંત્ર રીતે જંગલમાંની વિવિધ પ્રવૃત્તિઓમાં મદદ કરવા માટે ઉબવાયેલા છે. તેથી તેમને જંગલ આધારિત પ્રવૃત્તિઓ માટેની પસંદગી વારસામાં મળી છે.

ધા વધુમાં અવરોધો પણ ના પહોંચી વળાઈ શક્યા નથી. દા.ત. જરૂરિયાત તેમજ સૂચિત રોજગારી ઉકૂના સ્થળ પ્રમાણે કાયા અને પાકા માગોની જાળ વિસ્તારી શકાય. એ જ પ્રમાણે આદિવાસીઓમાં નિરક્ષરતા અને કૌશલ્યતાની ખામી તેમજ તેમના નબળા આરોગ્યના પ્રશ્નને શિક્ષણ અને આરોગ્ય ખ્યાસા વ્હારા દૃઢતાપૂર્વકના પ્રયત્નોથી નિવારી શકાય. આદિવાસીઓનું નબળું આરોગ્ય એ તેમને મળતું અપૂરતું પોષણ, અધોગ્ય આહાર તેમજ વારંવાર આવતા દુકાળનું પરિણામ છે. એવી આશા રાખવામાં આવે છે કે તેઓ એકવાર સ્થિર આવડ મેળવતા થાય તો તેઓ જે ખોરાક લે છે તેની ગુણવત્તા અને પ્રમાણમાં સુધારો થઈ શકે.

એક મુદ્દા પર ભાર મૂકવો જોઈએ કે ગમે ત્યાં ડોઈપણ પુનર્વસવાટની ધોજના હોય ત્યાં પરિસ્થિતિના અવરોધો તો રહેવાના તેથી તેના અવકાશ અને કાંઈને અવરોધોને કારણે મર્યાદામાં રાખવાની જરૂર નથી. અથવા તો ધોજના એ પ્રમાણે ઘડવી જેમાં રોજગારી આપ્યા સિવાય આદિવાસીઓના વ્યવહાર, આરોગ્ય અને શિક્ષણ જેવા પ્રશ્નો ઉપર મર્યાદિત પ્રમાણમાં અસર થાય. આ બાબત જુદાં જુદાં સરકારી ખાતાઓ જેવાં કે જાહેર બાંધકામ, ખેતીવાડી, આરોગ્ય અને શિક્ષણ ખાતાઓ વચ્ચે સંધોજનના પ્રશ્ન વિચાર માગી છે છે.

પુનર્વસવાટ

જંગલ

બાબતો ના

(૧) મા

પ્ર

જો

અ

વૃ

(૨) અ

શ

અ

ત

પ

(૩) સ

ખ

ધ

ન

ત

દ

ધ

ન

ત

દ

ધ

ન

ત

દ

ધ

ન

ત

દ

ધ

ન

ત

દ

ધ

ન

ત

દ

ધ

ન

ત

દ

(૫) ધ

પુનર્વસવાટની યોજનાના સ્વીકારને અસર કરતાં પરિબલો :

જંગલ વિસ્તરણ અને આદિવાસી પુનર્વસવાટની યોજનાના ઉદ્ભવમાં નીચે જણાવ્યા પ્રમાણની બાબતોના આધારે થવો જોઈએ.

(૧) માત્ર મજૂરી આધારિત રોજગારોની યોજના આદિવાસીઓને મજૂરીમાં ફેરવશે. અને તેમાં પણ જો જંગલના વિકાસ પ્રત્યે વધુ ધ્યાન હશે તો તેઓ તે પૂરતા સીમિત રહેશે. અને જો તે પ્રત્યે અપૂરતું ધ્યાન અપાશે તો આદિવાસીઓને કાયમી રીતે તેમની જીવન પદ્ધતિમાં અલગ પાડવાનું કામ સંગભગ અશક્ય બનશે. અને તેમને તડ મળતાં જ તેઓ તેમની વૃક્ષો કાપીને તેમનો ઘાં પ કરવાની જુની પદ્ધતિ તરફ વળી જશે.

(૨) આદિવાસીઓને તેમની જીવન પદ્ધતિમાંથી બહાર કાઢી પુનર્વસવાટની યોજના ત્યારે જ શક્ય બની શકે જ્યારે તેમને અંગત રીતે જંગલોના વિકાસ માટે ઊંડો ભાવ હોય. યોજના અવલંબનને ઘેલી રીતે ઘડીકરણ કરવું જોઈએ જ્યાં આદિવાસીઓ વૃક્ષોના વિકાસમાંથી તાત્કાલિક અને સમજી શકે એવા ક્ષણો મેળવી શકે અને સમજાય કે જંગલનો નાશ તેમને મોતને અંગત રીતે નુકસાન કરે છે.

(૩) સફળતા મળવવા માટે પુનર્વસવાટની યોજના આદિવાસીઓની પાયાની જરૂરિયાતો જુવી કે ખોરાક, રહેઠાણ અને બળતણ જેની ચર્ચા આપણે કરી ગયા છીએ તેને તેમના હાલના સંતોષ ધોરણમાં વધુ સારી રીતે પૂરી પાડી શકે તેવી હોવી જોઈએ. વ્યક્તિ માટે કોઈપણ નવી પદ્ધતિ અથવા પ્રવૃત્તિ અપનાવવા માટે શારીરિક તેમજ માનસિક ચાલનશક્તિ જરૂરી છે, તેથી જ ફરફાર પ્રત્યે વિરોધ હોય છે. પરંતુ જો નવી બદલાયેલી પ્રવૃત્તિઓ વધારા તેમને પહેલાંની પ્રવૃત્તિ કરતાં વધુ ફાયદા આપતી હોય તો નવી પ્રવૃત્તિ પ્રત્યેની નકારાત્મકતા ઘટાડી શકાય.

(૪) પુનર્વસવાટની યોજનામાં આદિવાસીઓએ વિશાળ પાયા ઉપર ભાગ લેવો જોઈએ. ઔદ્યોગિક ક્ષેત્રોમાં કામદારો ભાગીદાર બને તે જ કલ્પનાનું આ વિસ્તરણ છે. જેમ કે, કામદારો ભાગ લે તો કાર્ય પ્રત્યેની નિષ્ઠા અને ઉચ્ચ નૈતિક બળ તેમનામાં વધે છે. એવી આશા રાખવામાં આવે છે કે, જો આદિવાસીઓ સૂચિત આયોજનમાં ભાગ લે તો તેમને યોજના સ્વીકારવામાં સુગમતા થાય છે. તેમની ભાગીદારી વાસ્તવિક હોવી જોઈએ. તેમણે આપેલાં સૂચનો તથા બતાવેલા પ્રશ્નોને કોઈપણ નિર્ણય લેતા પહેલાં લક્ષમાં લેવાં જોઈએ. આદિવાસીઓ સરળ પ્રકૃતિના છે છતાં પણ એમને મૂર્ખ બનાવાતા હોય તો સમજી જાય છે. એવું થાય તો તે આ યોજનાથી અલગ થઈ જશે.

(૫) યોજનામાં આટલી હડીકતોનો સ્વીકાર થવો જોઈએ, કે

(ક) આદિવાસીઓને અપૂરતા પોષણને કારણે અપૂરતી શક્તિ હોવાથી તેમજ તેમને ટેવ ન હોવાથી તેઓ કાંઈકાંઈ સુધી કામ કરવા ટેવાયેલા નથી.

(ખ) આદિવાસીઓનો ઘણો સમય મિત્રો અને પડોશીઓની મુલાકાત લેવા જેવી સામાજિક પ્રવૃત્તિમાં ગાળવા અથવા ઘેર ભગાં થઈને ગપ્પાં મારવા જેવી પ્રવૃત્તિમાં ગાળવા માટે ટેવાયેલ છે. નવી કામનો તકો તેમની સ્વતંત્રતાની માગણી અને કુરસદનો સમય ગાળવાની

સૌથી વધુ
છે.
અવરોધો
વિસ્તારને
સગવડો
વિષયક ખામી.
વીધ એમ બને
જનાની
આદિવાસીઓની
એ. તેઓના
રોતે
ધારિત
સૂચિત
પ્રમાણ
ને શિક્ષણ
પ્રભુ
નું પરિણામ
ઓ જ
હોય ત્યાં
મર્યાદામાં
ાય
અર થાય.
ને

માગણીને માન આપતી હોવી જોઈએ.

(ગ) મોટા ભાગના આદિવાસી કુટુંબોમાં પતિ અને પત્ની એમ બંને સાથે સાથે જ જતરમાં અથવા જંગલમાં ડામ કરવા ટેવાયેલાં છે. પુનર્વસવાટની યોજના શક્ય હોય ત્યાં સુધી પતિ-પત્ની એક સાથે ડામ કરી શકે એવી તકો રજૂ કરતી હોવી જોઈએ.

આ બધી હકીકતો એ બાબત સબળ રીતે રજૂ કરે છે કે આદિવાસીઓને ઘરઆંગણે અથવા તો વધુમાં વધુ આમસ્તરે ડામ આપવું જોઈએ.

આદિવાસીઓનો વિડાસ અને ગુજરાત રાજ્ય જંગલ વિડાસ નિગમનો ફાળો :

જંગલો અને સ્થાનિક રહેવાસીઓના એક બીજા પ્રત્યેના પારસ્પારિક સંબંધની પુનઃ વ્યાખ્યા કરવાની તાત્કાલિક જરૂરિયાત છે. જો કે યોખ્યાં હવા પાણી પૂરો પાડવાનો રક્ષણાત્મક ફાળો અને જમીન ધોવાણ સામેના પ્રબળ બચાવ એ બંનેને સ્પષ્ટ રીતે સમજવામાં તથા સ્વીકારવામાં આવ્યાં છે. સ્થાનિક આદિવાસીઓને રોજગારી આપવાની જંગલોની સામાજિક જવાબદારી છે. અને તેમના વિડાસમાં તેમજ તેમને સંબંધિત અન્ય ક્ષેત્રો પણ એમાંથી મળી શકે છે એ બાબતની ભૂતકાળમાં અવગણના કરવામાં આવી છે. જંગલ વિડાસને સ્થાનિક લોકોની જરૂરિયાતો તરફ ઠાળવાની જરૂર છે. ધરમપુર જેવા વિસ્તારમાં તેનું ભાર મહત્ત્વ છે. આવા સંધિન સંપત્તિમાં પ્રાઇલ એ ભૌતિક રીતે વિખરાયેલા પ્રદેશના આદિવાસીઓના વિડાસની આશા મૂકતું જંગલમાં જ રહેલી છે. જ્યારે ખેતી તેમના ઘરવંપરાશના ઉપયોગ પૂરતો ખોરાક આપતી હોવાથી અગત્યની પ્રવૃત્તિ છે જ પરંતુ તે તો યોમાસા ઋતુના ચાર માસ કે જ્યારે તેઓ તેમનો એક માત્ર પાક લે છે તે સમય પૂરતા જ તેમને રોકેલા રાખે છે. જમીનની નીચી ગુણવત્તા, ખાડા ટેકરાવાળો પ્રદેશ અને નબળી અને અપૂરતી સ્થિતિની સવલતોને કારણે વ્યાપારી રોકડિયા પાકોની ખેતી કરવી એ અશક્ય છે.

આ વિસ્તારમાં જંગલો એ ચાલીરૂપ સંપત્તિ છે. અને તેના વિડાસની વ્યૂહરચના આદિવાસીઓના વિડાસલક્ષી હોવી જરૂરી છે. જેવી રીતે આદિવાસીઓના વિડાસ માટે જંગલો જરૂરી છે એ જ પ્રમાણે આદિવાસીઓ પણ જંગલ વિડાસ અને સુધારણામાં ઘણો મોટો ફાળો આપી શકે. અને આ આદિવાસીઓના સ્વરૂપમાં વિશાળ માનવસંપત્તિના સમજપૂર્વકના અને કૌશલ્યપૂર્વકના પ્રબંધથી મળવી શકાય. આદિવાસી ક્ષેત્રો આર્થિક પ્રવૃત્તિના પ્રમુખોની સમોવડી બનતી હોવાથી પુનર્વસવાટની યોજના આ ક્ષેત્રો માટે પણ ડામ કરવાની તકો આપતી હોવી જોઈએ.

ગુજરાત રાજ્ય વન વિડાસ નિગમ ધરમપુર વિસ્તારના જંગલ વિડાસમાં તેમજ આદિવાસી ઉદ્યાણના વિડાસમાં નિર્ણયિત ભાગ ભજવી રહ્યું છે. ગુજરાત રાજ્ય વન વિડાસ નિગમ આદિવાસીઓને જંગલ વૃદ્ધિના ડામમાં રોકીને અને તે વ્યાજે તેમને સ્થિર આવક મળવવાની ખાતરી આપવા સિવાય પણ તેમને બીડી બનાવવાની, વાસના ટોપલા-ટોપલીઓ બનાવવાની તાલીમ આપીને તેમના સ્વરોજગારના વિડાસ માટે પણ પ્રયત્નશીલ છે. આદિવાસીઓને પતરાળા-પડિયા, પાલાં (સાદડી), અગરબત્તી બનાવવી, મહુડાનું તેલ એકઠું કરવું, રશામાંથી દોરડા-દોરડી બનાવવા વગેરેની તાલીમ પણ આપી શકાય. જો કે નિગમ કાપો માત્ર મળવવાના માર્ગો તેમજ ઉત્પન્ન થયેલા માલના વેચાણ માટેના તાલીમ પામેલા યુવાનો તૈયાર કરવાની જરૂર છે.

આ પ્રબંધ જાતે દબાસ-જૂથ જે તે બાલ પીવાના મકાનની પાણીનો અને તેની સહકાર, છે. આ સિયારો બધાં ખા છે. પરં જંગલ માટે બં આદિવાસી ડામ મા અને ખે વૃદ્ધિ કરે રોજગાર રાજ્ય દરમ્યાં ઘડી શકે

જ ખતરમાં
ત્યાં સુધી
ગણે અથવા
ત: વ્યાખ્યા
મુક ફાળો
વામાં આવ્યાં છે.
તેમના
ફાળમાં
ખવાની
છળ એ
હતી છે.
પ્રવૃત્તિ
તે છે તે
પ્રદેશ અને
સ્ત્રી
આદિવાસીઓ ના
જ અને આ
ધી
થી પુનર્વસવાટની
આદિવાસી
આદિવાસીઓને
પાપવા
પાને
પા, પાલાં
બનાવવાં
ઉત્પન્ન

આર્થિક પ્રવૃત્તિઓની સાથે સાથે આદિવાસીઓ ધીમે ધીમે તેમની પોતાની બધી બાબતોનો પ્રબંધ જાતે કરતાં થાય તેમજ સરકારના જુદાં જુદાં ખાતાઓ વ્હારા અપાતી મદદ મેળવવા માટે દબાણ-જૂથ તરીકે કામ કરે એવી રીતે તાત્કાલ આપીને તૈયાર કરવા જોઈએ. આદિવાસીઓ એ જ તે બાબત સાથે સંડોવાયેલા સત્તાવાળાઓ સમક્ષ તેમના પ્રશ્નો અને મુશ્કેલીઓ જવી કે ઉનાળામાં પીવાના પાણીની તંગી, અપૂરતી સ્થિતિની સવલતો, ભંગાર થઈ ગયેલા રસ્તાઓ, શાળાઓ ના મકાનની ભંગાર સ્થિતિ અને આરોગ્યની સગવડોનો સંદંતર અભાવ. (આ બધામાં પીવાના પાણીનો પ્રશ્ન અને અપૂરતી આરોગ્યની સગવડો એ જ સદે પ્રશ્નો છે. સંબંધિતો પાસે મૂકી શકે અને તેનો નિકાલ કરાવી શકે એવા બનાવવાની જરૂર છે.

હાલમાં જુદાં જુદાં સરકારી ખાતાઓ જવાં કે, ખેતીવાડી, જંગલ, સ્થિતિ, પશુસંવર્ધન, સહકાર, જાહેર બંધકામ, કુટિર ઉદ્યોગ, આરોગ્ય અને શિક્ષણ વગેરે વચ્ચે પણ અપૂરતું સંધોજન છે. આ બધાં કાર્યો એક બીજા ઉપર આધારિત છે. એ ધ્યાનમાં રાખીને તેઓની વચ્ચે નજીકથી ક્રિયારોની આપ-લે થાય એ બાબત ધ્યાન માગી લે છે. જો કે આદિવાસી નિકાસ કચેરી આ બધાં ખાતાઓના સંબંધિત અધિકારીઓની માસિક સભા વ્હારા મળવા માટેની પૂર્વભૂમિકા પૂરી પાડે છે. પરંતુ તે ખાતાઓ એ એકબીજા સાથે સીધાં સંપર્ક રાખ્યાં જોઈએ. દા.ત. ખેતીવાડી અને જંગલ વિસ્તારમાં, ખેતીવાડી અને જંગલ આયોજનમાં સારામાં સારો જમીન-ઉપયોગ નક્કી કરવા માટે બંને ખાતાને સંધોજિત કરવાની જરૂર છે. જંગલ અને ખેતીવાડી એ બંને ખાતાઓ ભેગાં મળી આદિવાસીઓની વાર્ષિક રોજગારી પદ્ધતિનું એવી રીતે આયોજન કરે જ્યાં તેમને વર્ષ દરમ્યાન કામ મળી રહે. બંને ખાતાઓના સંધુકત પ્રયાસોથી ખેડૂતોને વહેલાં પાકતી, ઉચ્ચ ઉત્પાદન આપતી ૨ અને ખેતીની માં સમ સિવાયના સમયમાં જંગલ આધારિત પ્રવૃત્તિઓ જવી કે જમીન સંરક્ષણ, જંગલ વૃદ્ધિકરણ, અને વાડોમાં રોપવા માટે રસાવાળા વૃક્ષોનો ઉછેર વગેરે પ્રવૃત્તિઓથી આખા વર્ષની રોજગારીનું આયોજન થઈ શકે.

આદિવાસીઓના પુનર્વસવાટની જવાબદારી ઉત્સાહપૂર્વક અને ખંતથી હાથ ધરી ગુજરાત રાજ્ય જંગલ નિકાસ નિગમ ખેતીવાડી ખાતાના સહકારથી આ વિસ્તારમાં આદિવાસીઓને વર્ષ દરમ્યાન ખેતીવાડી અને જંગલ આધારિત પ્રવૃત્તિ વ્હારા કામ મળી રહે એ પ્રમાણે સંધોજિત યોજના ઘડી શકે.

...

પૂર્વ દે

મુબઈથી

હતુ મા

મારી

કશી અ

માગોથી

આવેલું

નદીનો

થોડા ર

ગાડામાં

મોટા

ફાનસ,

ઉં પ

અકસ્મા

પાંડી

નાયકો

ગામ પ

જૂથમાં

પાણી

પાણી

તડ મા

ડાઢવા

જણાવ્યું

તળીયે

નહોં ત

તેઓ ને

૧૧-૧૨ નવેમ્બર, ૧૯૮૧

આદિવાસી સંશોધન અને તાલીમ કચ્છ

ગુજરાત વિધાપીઠ, અમદાવાદ ૩૮૦ ૦૧૪

ધરમપુરના એક નાયકા ગામની ૨૫ વર્ષ પૂર્વની મારી મુલાકાત

ડૉ. હર્ષદભાઈ આર. ત્રિવેદી

અનુવાદ : સાયમન મેડવાન

હું લગભગ ૧૯૫૬ની સાલના ગાળામાં ગુજરાતના સુરત જિલ્લામાં આવેલા ધરમપુરથી પૂર્વ દિશામાં બે કિલોમીટર દૂરના એક ફોરાબ પ્રદેશમાં નાયકા ગામમાં ક્ષેત્રકાર્ય કરવા માટે મુબઇથી નીકળ્યો હતો. ગામ અનામી રહેવા ઇશ. સ્થાનિક કાર્યકર્તાઓ ની મદદથી ક્ષેત્રકાર્યના હેતુ માટે નાનું બળદગાડું બાંધે રાખ્યું હતું. ગામના લોકોને મારો પરિચય કરાવવા માટે મારી સાથે એક આદિવાસી મદદનીશ તરીકે આયા હતો. બાકી આ મુલાકાત સંબંધી કોઇને કશી અગત્યની જાણ કરવામાં આવી નહોતી. આજે જંગલના મધ્યમાં સાંકડા અને ખાડાટકળાવાળા માગોંથી ગાડું પસાર થઇને નાની સૂકાઈ ગયેલી નદીને કિનારે પહોંચ્યું. ગામ સામેના કિનારે આવેલું હતું. આ બે કલાકની મુસાફરી દરમ્યાન આકાશ વાદળોથી હતું. અને પચાદ ઝરમરતો હતો નદીનો પટ પસાર કરવા માટે બળદો ઉંચાણના ભાગેથી નીચે આવી રહ્યા તે દરમ્યાન ત્યાં થોડા ચોકી ગયા અને રસ્તાની બહાર નીકળી ગયા. અને ગાજતરીની ક્ષણોમાં જ બધો જ સામાન ગાડામાંથી બહાર ફોળાઈ ગયો. (હું ગાડાની ધાર પર ઢેસલો હતો.) અને નદીના પટમાં મોટા અવાજ સાથે પડ્યો. થોડી ક્ષણો માટે તો દિડમૂઠ થઈ જવાયું. જ્યાં થઈને જાયું તો ફાનસ, પથારી, રસોડાનો સામાન વગેરે બધી જ વસ્તુઓ વિખેરાઈને પડી હતી. અને ગાડું ઉંચું પડ્યું હતું. અને તેમાંનો એક બળદ ગાળામાં રાસ સાથે ટોંગિળાતો હતો. જો કે અ અકસ્માતમાં કોઇને ગંભીર ઈજા પહોંચી નહોતી. અડધાએક કલાકમાં તો હું ગામની એક ઓરની પાડી ધર્મશાળામાં આવ્યો. મારી સાથે આદિવાસી કાર્યકર્તા આવેલા ભાઈ પાસેના ઝૂંપડાના કેટલા નાયકો સાથે મારો પરિચય કરાવીને ધરમપુર તરફ પાછા વળી ગયા હતા.

મોટા ભાગનો સમય હું ગામમાં જ રહ્યો. લોકો ન તો વિરોધી હતા ન તો મિત્રાચારી. ગામ પહોંચી ચઠાવઉતારવાળા ભાગમાં લગભગ એક ફોરો જટલા વિસ્તારમાં અહીંતહીં ઝૂંપડાઓ ના જૂથમાં ફેલાયેલું હતું. હું જે ધર્મશાળામાં રહેતો હતો તેની સામેનો ઊંડો અને પાકો કૂવા પીવાના પાણી પૂરવઠા માટેના એક સાધન તરીકે વપરાતો હતો. અને તેને કારણ મને માત્ર પીવાનું પાણી ભરનારા લોકો જ નહીં પરંતુ કપડાં અને વાસણો ધોવા તો લોકોને ધ્યાનપૂર્વક નિહાળવાની તક મળી હતી. કેટલીકવાર તો બરાબર રીતે સાફ કર્યા વગરની ડોલ કૂવામાં નાખીને પાણી ડાઢવામાં આવતું. જ્યારે એમને કહેવામાં આવ્યું કે આ બરાબર આદત છે તો તેના જવાબમાં તેઓ એ જણાવ્યું કે વાસણ ઉપરની ધૂળ લાંબો સમય પાણીમાં રહેતી નથી કારણ કે અહીં તે કૂવાને તળીયે જેસી જાય છે. દખીની જ રીતે જીવાણુઓથી પાણી અશુદ્ધ થઈ શકે છે તેનો ખ્યાલ તેમને નહોતો. આ પ્રમાણે પીવાના શુદ્ધ કે અશુદ્ધ પાણી વિષેની ખામી ભરેલી જાણકારીને કારણે તેઓને તેમની પદ્ધતિમાં કશું જ ખોટું દેખાતું નહોતું. અને તેઓ આ કૂવાનો ઉપયોગ કરવામાં

'સુખી' અને 'સંતોષી' હોય એવું લાગતું હતું. પરંતુ આ કૂવાનું અશુદ્ધ પાણી વર્ષો સુધી પીતા રહેવાની અસર મોટી ઉમરના લોકોની ચામડી અને શરીર ઉપર તથા તેમના સામાન્ય આરોગ્ય ઉપર જોઈ શકાતી હતી. મેં જોયું કે કટલાક મોટી ઉમરના પુરુષો અને સ્ત્રીઓના અર્ધ ઢંડાથીલા શરીર ઉપર ડાળાં ચાઠાં પડેલાં હતાં. તેઓ દાદર અને દરાજ જવા ચામડીના રોગોથી પીડાતા હતા. તેઓ કદાચ પાણી વ્હારા ધત્તા અન્ય રોગોથી પીડાતા હશે પરંતુ મારા ટૂંકા ગાળાના રોડાણને કારણે આ જાણી શકાયું ન હતું. મેં શરૂઆતમાં તો આ કૂવાના પાણીને ઉડાળીને પીવાના ઉપયોગમાં લેવા જવા રક્ષાશાસ્ત્રક પગલાં લીધાં હતાં. અને થોડા જ દિવસ જ્યારે મારા હાથ પર નાની નાની ફોક્સીઓ દેખાઈ ત્યારે હું ચોકી ગયો. આ એક જવો અણધાર્યો અનુભવ હતો કે જેનો સામનો મારા સૌરાષ્ટ્રના મેર લોકો મધ્યેના એક વર્ષના ક્ષેત્રકાર્ય દરમ્યાન કરવો પડ્યો નહોતો. અને જ્યારે હું પાછો વળ્યો ત્યારે મેં ધરમપુરના આરોગ્ય સત્તાવાળાઓ સમક્ષ આ બીના વર્ણવી અને તેમને આ ગામોના કૂવાઓના પાણીને શુદ્ધ કરવા માટે ભાર દઈને વિનંતી કરી. પરંતુ ૨૫ વર્ષ પહેલાં તે વિસ્તારમાંથી પાછા ફર્યા બાદ તેનું શું થયું હતું તે હું જાણતો નથી.

કટલાક સુખી કુટુંબો જ્યાં મરઘાં, બકરીઓ, ગાય વગેરે પાળતાં હતાં અને જનાથી તેમને વર્ષના અમુક સમય સુધી ઈંડાં, માસ અને દૂધ મળી રહેતું, તે સિવાયના લોકોનો ખોરાક કસ વગરનો હતો. આ ગામ ધરમપુર શહેરના ખાસ સંપર્કમાં નહોતું અને ગામ અદુરું અને સામાન્ય જીવન ધોરણથી નચે હોવા છતાં આત્મનિર્ભર હતું. લોકોના મુખ્ય ખોરાકમાં હાથે છડેલા ચોખા, નાગલી, વરઈ, અડદ અને તુવેરનો સમાવેશ થતો. પરંતુ કટલાક ખૂબ જ ગરીબ કુટુંબો જ્યાં ધર્મશાળાની નજીક રહેતાં અને મજૂરી તેમજ લાંકડાં વેચી ગુજરાન ચલાવતા હતા તેઓ અપુરતા પોષણથી પીડાતા હતાં. અઠવાડિયાના છેલ્લા દિવસોમાં તો ભૂખમરાની સ્થિતિ રહેતી. દૂબળાં શરીર અને ઊંડી ઉત્તરી ગયેલી આંખોવાળાં બાળકોની કફોડી હાલત કલ્પના બહારની હતી. લોકોની દૈનિક જીવન જોતાં એમ જણાયું કે થોડા સંપન્ન નાથકાઓ કરતાં સૌથી ગરીબ નાથકાઓ વધારે આળસુ હતા. થોડે દૂર ઝૂંપડાઓના જૂથ બનાવી જ્યાં વસતા હતા તેમની પાસે ખેતી કરવા માટે જમીન હતી અને સારી સ્થિતિમાં લાગતા હતા, છતાં તેઓ મરઘાં, ગાય વગેરે વ્હારા તેમના આજીવનની આવકમાં વધારો કરતા હતા. ખેતી માટે તેઓ બળેલાં પાંદડાંનો ખાતર તરીકે ઉપયોગ કરતા હતા. પણ રાસાયણિક ખાતર કે જંતુનાશક દવાઓ વિષે તેમને સાંભળ્યું નહોતું. જ્યારે નદી પાસેથી ચલારેલી રહેતી ત્યારે ઉદવહન ખેતી કરવામાં આવી. ખેતી માટે પાણી પૂરવઠો મેળવવાનું મત્ત આ જ સાધન હતું. જો અનાવૃષ્ટિ થાય તો ધાર્યા પ્રમાણે પાક થતો નહોતો અને એમને ભૂખ્યા રહેવું પડતું. પ્રદેશ પહોડી અને ઢોળાવવાળો હોવાથી તળાવ અથવા નહેરો વ્હારા સિંચાઈની તે વિદસોમાં શક્ય સગવડ ન હતી. ખેતરોની સખત જમીન લાકડાના હળ વડે ખેડાતી અને ખેતી માટેનાં અન્ય સાધનો જૂના પ્રકારનાં હતાં. જ્યાં દૂરનાં ખેતરોમાં ઝૂંપડાઓમાં રહેતા હતા તેમને માટે સભા માટે ભગા થવું મુશ્કેલ હોવાથી ગ્રામ્ય સંગઠન અને નેતાગીરી નબળી દેખાતી હતી. આસપાસનાં ગામોમાં સામાજિક સંગઠન, સહકારી ભાવનાવાળું હતું. અને કટલાક પ્રસંગો જ્યાં કે મરણો ત્તર વિધિ, શ્રાધ્ધ વિધિ તેમજ અશુદ્ધ

આત્માઓ
વિધિ જવ
સાથે સહિ
છતાં તેઓ
ભાગ તર
શકે તેમ
ગણતું
આવતી.
ખરખર
ગામના
ધરમપુર
પોતાની
શકિતઓ
વિસ્તારો
આદિવાસી
આ
રીતે સાંક
વિસ્તાર
નથી. જો
ખરખર
વિષેની
અછત અમ
વળવા મ
અને છૂટ
હતા તે
તથા તાર
કરતા હ
અલોકિત
તેમને રી
પાણીઓ મ
શરીરના
માન્યતાના
જાય તો
આદિવાસી

આત્માઓની ખરાબ અસર ત્યાંના પુરુષ, સ્ત્રી, બાળકો અને પશુઓ પર પડતી અટકાવવાની વિધિ જવા પ્રસંગો સામુહિક રીતે થતા હતા. અગ્નિદાહ માટેનું ઓંછામાં ઓંછા પાસેના એક ગામ સાથે સહિયારું હતું. તે સૌ પ્રથમવાર જ સાંભળ્યું કે નાયકાએ કેટલાક હિંદુ દેવદેવીઓને પૂજના હોવા છતાં તેઓ મડદાં દાટતા તેમજ બાળતા. જો કે અગ્નિદાહમાં હિંદુઓની જેમ મડદાને પગના ભાગ તરફથી ન સળગાવતાં માથા તરફથી સળગાવતા. જ્યાંને મડદું બાળવા માટે લાકડાં ખરીદી શકે તેમ ન હતા અથવા પરિસ્થિતિ લોકો હોય તો તેઓ મૃતદેહને દાટતા. આ ખોટું પણ ગણાતું નહીં. મોટા ભાગના કિસ્સાઓમાં સમય લેતાં પાછળથી ઔપચારિક દહનવિધિ કરવામાં આવતી. મૃત્યુ બાદ જો મૃતદેહને અગ્નિદાહ આપવામાં આવે તો કુટુંબનું સ્થાન ઉચ્ચ ગણાતું અને ખરખર તો આર્થિક રીતે સધ્ધર કુટુંબો જ આ પદ્ધતિ અપનાવી શકતાં. ૨૫ વર્ષ પૂર્વે તો આ ગામના નાયકા માત્ર અભણ જ નહિ બહોં બહારની દુનિયા વિષે અજ્ઞાત પણ હતા. અપવાદ હોય તો તે ધરમપુર શહેરમાં વસતા લોકો જ્યાં સ્થાનિક રાજાનું રહેઠાણ હતું. રોજિંદા જીવનમાં તેઓ પોતાની બે દુનિયામાં રહેતા હતા. એક તો મુંશીબતભર્યું કુદરતી વાતાવરણ અને બીજી અલૌકિક શક્તિઓની માન્યતા અને તેને લગતો વ્યવહાર. વર્ષના નબળા સમયે ડામ મળવવા માટે બહારના વિસ્તારો તરફ સ્થળાંતર કરવાની પદ્ધતિ સામાન્ય નહોતી. હું માનું છું કે ધરમપુરના મોટા ભાગના આદિવાસીઓમાં આવી જ સ્થિતિ પ્રવર્તમાન હતી.

આ નાનો સરખો વર્ષનાત્મક અહવાલ આ વિચારના આદિવાસી વિડાસના પ્રશ્નો સાથે કવી રીતે સાંકળી શકાય ? આનો કોઈ સીધો સાદો જવાબ હોઈ શકે નહીં. સરકારની આદિવાસી વિસ્તાર વિષેની પેટા યોજનાની તર્કયુક્ત નીતિઓ અને ડાર્ફિંગમાં ના મહત્વ વિષે મને જરાય શંકા નથી. જો કે આદિવાસીઓના દુન્યવી ખાસોમાં અને વિચારોમાં ભાર ફરફાર લાવવામાં આપણ ખરખર મદદરૂપ થયાં છીએ કે કેમ એ શંકાસ્પદ છે. આદિવાસીઓ સામાન્ય રીતે તેમના અસ્તિત્વ વિષેની જ્ઞાત અને અજ્ઞાત હકીકતો વિષે ભયભીત હોય છે. જ્ઞાત હકીકતોની બીક જવી કે દુકાળ, અછત અને તેમના પ્રત્યે વેષભાવ રાખતા લોકો તરફથી તેમની ઉપર થતા હુમલાઓને પહોંચી વળવા માટે તેઓ જુદા જુદા પ્રકારની ગુન્હાહીત પ્રવૃત્તિઓ જવી કે ઊભા પાકની ચોરી, ઘાડ અને લૂંટફાટ વગેરેનો આશરો લેતા હોય છે. આ પગલાં જ તેઓ અસહ્ય પરિસ્થિતિમાં લેતા હતા તે સલામત નહોતાં અને પરિણામે પોલીસ અને નાના અધિકારીઓ વ્હારા ભારે સજા તથા ત્રાસ અપાતો હતો. ભૂત-પણીત અને ડાકણો, વગેરેની સજામાંથી છૂટવા માટે તેઓ પ્રયત્ન કરતા હતા તે હતી તેમની અજ્ઞાત ભયંકર વાસ્તવિકતા. દુનિયામાં જે પણ આફતો આવે છે તે અલૌકિક શક્તિઓ સાથે સંબંધ ધરાવે છે એમ માનતા હોવાથી તેમની કૃપા મળવવા માટે અને તેમને રીતવવા માટે બહાર અને પ્રાણીઓના બાલિ યજ્ઞવવા અભિવાર્ય ગણાતાં. તેમનાં બાળકો અને પ્રાણીઓમાં માંદગી આવે ત્યારે ભલે તે અશુદ્ધ પાણી, અપૂરતો પૌષ્ટિક ખોરાક અથવા ચેપી રોગીના શરીરના સ્પર્શથી આવી હોય, પણ તે અંગેની સલામતી માટે તેઓ આ રીતે દેવી-દેવતાની માન્યતાનો રસ્તો અજમાવતાં. ડીટનાશક દવાઓને અણાવે અથવા દુષ્કાળના કારણે પાક નિષ્ફળ જાય તો તેનું કારણ પણ દેવતાઓ, અલૌકિક શક્તિઓ તેમજ ડાકણો હોય છે એમ એઓ માનતા. આદિવાસીઓ આવી અજાણ્યાં અલૌકિક તત્ત્વોથી જેમ ડરતા હતા, તેવી જ રીતે તેઓ વેપારીઓ

પૈસા ધીરનારા તેમજ આદિવાસી વિસ્તારમાં કામ કરતાં જુદાં જુદાં સરકારી વહીવટી કર્મચારીઓથી પણ ડરતા હતા. આમ જ્ઞાત અને અજ્ઞાત દુનિયા, બનેના ભય એક સરખા હતા. આવા બહારના લોકો પ્રત્યેના આદિવાસીઓ ના ખ્યાલો જૂના સમયમાં ભયમૂલક હતા અને તેનાં સાચાં કારણો પણ હતાં. આજે આદિવાસીઓ ના જીવનમાંથી આ બીક ઓછી થઈ થઈ ગઈ હશે, પરંતુ નિઃસંકપ્ત આ બીક તદ્દન દૂર કરવાની જરૂર છે. આમ થાય તો આદિવાસી વિસ્તાર પેટા યોજના વ્હારા યાત્રના આદિવાસી વિડાસ કાર્યક્રમો ચોક્કસપણે વધુ સફળ બનશે. સૌથી વધુ અગત્યની અને તાત્કાલિક જરૂરિયાત એ છે કે અજ્ઞાનતા, વહેમો અને ગરીબાઈના વિશાળ અને વિઘાતિત વર્તુળ કે જેમાં આજે પણ મોટા ભાગના બંધાતા આદિવાસીઓ જીવે છે તેને તોડવું જોઈએ. જ્યાં સુધી આદિવાસી જીવન અને સંસ્કૃતિમાંથી વહેમો અને અજ્ઞાનતા દૂર ન કરી શકાય ત્યાં સુધી તેમનામાંથી ગરીબી દૂર કરી શકાય નહીં.

"ગીરનાળા - એક સીધા પલ અભ્યાસ નોંધ"।

પી. ડી. લાલેરા,
પ્રોજેક્ટ એડમીસ્ટ્રેટર, ખેડબંધા.

પૂર્વ ભૂમિકા :-

આદિવાસી સંશોધન અને તાલીમ ક્ષેત્રનાં આશ્રમે ધરમપુર તાલુકાનાં ગીરનાળા ગામનો એક આર્થિક સામાજિક અભ્યાસ ગોઠવવામાં આવેલ હતો તારીખ :- ૫-૧-૭ ઓગસ્ટ-૧૯૮૦માં આ ગામે મુકામ કરી આ અભ્યાસ હાથ ધરેલ હતો. વલસાડ જીલ્લાનું ધરમપુર તાલુકાનું આ ગામ ગુજરાત રાજ્યનાં આદિજાતિ વિસ્તારનું ઘણું જ દુરનું ગામ છે. જ્યાંથી મહારાષ્ટ્ર રાજ્યની સરહદ પાસે જ પડે છે. વલસાડ થી ૬૦ કી.મી. દુર આવેલ છે નજીકનું રેલ્વે સ્ટેશન પણ વલસાડ જ છે. ધરમપુર નાસીક રોડ ઉપર રાજ્ય ધોરી માર્ગ ઉપર આવેલ સુધારમાડા ગામથી બે કીલોમીટર દુર છે. તાર ઓફીસ ૫૪ કી.મી. દુર છે. ધરમપુર તાલુકા મથક જ્યાં રે પોસ્ટ-ઓફીસ ૪ કી.મી. દુર બારપુડા ગામે આવેલ છે. ગામથી ૨૦ કી.મી. દુર - 'લલકુર પ્રાથમિક આરોગ્ય કેન્દ્ર' આવેલ છે. વડોલી વિભાગ કાર્યકારી સેવા સહકારી મંડળીના કાર્યક્ષેત્રમાં આ ગામ આવે છે. જે આ ગામથી ૫ થી ૬ કી.મી. દુર આવેલ છે. ગીરનાળા ગ્રુપ ગામ પંચાયત આવેલું ગામની કુલ વસ્તી ૧૬૭૧ થી વસ્તી-ગણતરી મુજબ ૧૦૧૭ છે. જાતિવાર વસ્તી મુજબ બે કોડલા, વારલી, અને કોલયાઓ ની છે. વારલી અને કોલયા ખેત મજૂરી તરીકે કામ કરે છે. જ્યારે કોડલાઓ પાસે ખેતી જમીન છે. શિક્ષણનું પ્રમાણ નીચે પ્રમાણનું છે.

	પુરુષ	સ્ત્રી	કુલ
શિક્ષીત	૬૦	૭	૬૭
અશિક્ષિત	૫૨૭	૪૭૩	૧૦૦૦
કુલ	૫૮૭	૪૮૦	૧૦૬૭

ઘંઘાઓમાં ખેતી અને ખેત-મજૂરી છે - ગૃહ ઉદ્યોગો કે અન્ય ઉદ્યોગ નથી.

વિભાગ - ૨

સમય ઘણો ટુંકો અને સતત વરસાદ હોવાથી તથા ગામ ધાંચથી આઠ કીલો મીટરનાં વિસ્તારમાં છુંદે છવાયું પ્રોણાં અને ટેડરીઓમાં વસેલું હોવાથી માત્ર ૧૦ કુટુંબોનો જ અભ્યાસ આદિવાસી સંશોધન અને તાલીમ ક્ષેત્રનાં નિયત ફોર્મમાં કરેલ હતો. ૧૦ કુટુંબોમાં ૧ વારલી કુટુંબ, ૫ કોડલા કુટુંબ અને ૪ કોડલા આદિજાતિ કુટુંબોનો અભ્યાસ હાથ ધરેલ હતો.

આદિવાસી કુટુંબો સ્વેચ્છાએ અને ચોકકસ અને સાચી માહિતી આપે તે માટે અભ્યાસ અંગેની વિગતો ખેલવવા ગામનાં તેમજ જ વર્ગનાં વિસ્વાસ પાત્ર આગેવાનોને સાથે રાખેલ હતા. વિશેષમાં આ વિભાગનાં તાલુકા પંચાયતના સભ્યશ્રી મેઘાલાઈ-

ઠંકિલાભાઈ રાઠોડ, શ્રી લક્ષ્મીભાઈ કુવર, સહકારી મંડળીનાં ચેરમેનશ્રી માધુભાઈ-
ભુસાળા ગામ સરપંચશ્રી, તલાટી, ગ્રામ સેવક, તથા આયમશાળાનાં આચાર્યશ્રી સાથે
જરૂરી ચર્ચા કરી આ વિગતોની ચકાસણી કરવામાં આવી હતી.

દશ કુટુંબોમાંથી પસંદગી એવી રીતે કરવામાં આવી હતી. કે જેથી
આદિવાસી કુટુંબોનાં પણ સૌથી ^{ગરીબ} ગરીબ મધ્યમ વર્ગનાં અને સુખી કુટુંબોનો અભ્યાસ
થઈ શકે જેથી ગામનો આર્થિક સામાજિક પરિસ્થિતિનું નમુના રુપ ચિત્ર ઉપસાવી
શકાય વારલો, કુટુંબ સૌથી ગરીબમાં ગરીબ તરીકે લેવામાં આવેલ છે. કોલયાઓની
પરિસ્થિતિ કઠિંક અને વારલો જેવી જ દેખાય છે, પરંતુ કોલયાઓની આર્થિક સ્થિતિ
પ્રમાણમાં સારી દેખાય છે, વારલો અને કોલયા ખેત મજૂરોનું પ્રતિનિધિત્વ ધરાવે છે.
જ્યારે કોલયા કુટુંબો આદિવાસી ખેડૂતોના સુખી અને મધ્યમખેડૂત વર્ગનું પ્રતિનિધિત્વ
ધરાવે છે. અભ્યાસનાં તારણો નીચે મુજબ જોવા મળેલ છે.

વિભાગ-૩

સામાન્ય આર્થિક સ્થિતિ:-

ગામનો કુલ ભૌગોલિક વિસ્તાર ૩૩૪૬ એકર છે. જેમાંથી લગભગ ૧૭૪૧
એકર જંગલ વિસ્તાર છે, જે બિનઅધિકૃત કબજામાં છે. પરંતુ સરકારે આ જમીનોની
કાયમી નોકાલ કરેલ નથી તેવું રેવન્યુ રેકર્ડ ઉપરથી જાણવા મળેલ છે. ખેડવા કાયક
જમીન ૯૫૩ એકર જણાવેલ છે. સિંચાઈની કોઈ સગવડ ન હોવાથી ચોમાસા આધારે
પાકો ધાય છે. મુખ્યત્વે પાક નાગલી, વરઈ, ભાતદાંડગર) અને અડદ જોવા મળે છે.
જમીનનું કદ ખાતેદારો તથા તેઓની જમીનનો વિસ્તાર નીચે પ્રમાણે છે.

જમીનનું કદ (એકરમાં) (૧)	કુલ ખાતેદારો (૨)	વિસ્તાર (૩)
૧-૩	૨૮	૪૪.૩૨
૩-૫	૨૪	૬૮.૩૩
૫-૧૦	૪૨	૩૧૦.૨૦
૧૦-૧૫	૧૬	૧૯૨.૦૬
૧૫-૨૫	૧૪	૨૭૪.૩૪
૨૫-૫૦	૨	૬૧.૫૬
૫૦ અને તે કરતાં વધુ	૦	
કુલ:-	૧૨૬	૯૫૩.૨૪

ઉપરનો જમીનનું કદ અને ખાતેદારો અને તેમણે ધારણ કરેલ જમીન જોતાં
કુલે ૫૦% કુટુંબો (૫૨ કુટુંબો) જમીનનો ૧/૮ ભાગ (૧૧૩.૦૦ એકર) ધારણ કરે
છે. ૫૨ કુટુંબો નાના અને સીમાન્ત કુટુંબો છે. ૪૨ કુટુંબો ૩૧૦.૨૦ એકર જમીન
ધારણ કરે છે, તેઓની સ્થિતિ પણ નાના સિમાન્ત ખેડૂતો કરતાં સારી નથી.

કારણ કે તેમની જમીનનું ક્ષેત્રફળ ૭ થી ૮ એકર આવે છે. માત્ર ૩૨ કુટુંબો જ એવા છે કે જે ૧૦ એકરથી વધુ જમીન ધરાવે છે. અને કુલ જમીનનો ૫૦% થી વધારે વિસ્તાર ધરાવે છે. બે જ કુટુંબો એવા છે જે ૨૫ એકર કરતાં વધુ જમીન ધરાવે છે. આ વિસ્તારની જમીન, ખીણો, મથરાણ, ડુંગરાળ વિસ્તારનો હોઈ ૬૦% ઉપરના કુટુંબો જે ખેતની આવક ઉપર આધારીત છે. તેઓ ખેતની આવકમાંથી આર્થિક નફો મેળવી શકતા નથી. માત્ર જીવન ચલાવવા પુરતી જ આવક મેળવી શકે છે. કારણ કે અન્ય કોઈ વ્યવસાય જીવન નિર્વાહ માટે પુરક બની શકે તેમ નથી.

(૨) દશ કુટુંબોનો અભ્યાસ કરતાં આ દિવાસી વર્ગની ખેડૂતાની ખેતમજૂરીની આર્થિક સ્થિતિનો એક મોટો વિરોધાભાસી જોવા મળે છે. (અ) નામના કુટુંબ પાસે સોગનાં લાકડાનાં ટ્રાય સુંદર મકાનમાં, ૨૫ થી ૩૦ એકરની જમીન છે. આ કુટુંબો પાસે દુકાનમાંથી મળતી આવક અને વધુ મળી રહેવાર મિલ્કત અંદાજે રૂા. ૧,૩૧,૦૦૦ થવા જાય છે. જ્યારે તેનો પાસે જ રહેતા એક કોલમા ખેત મજૂરના કુટુંબ પાસે ઘરમાં ખાવાનું પુરતું અનાજ પણ નથી. અને રથાવર જંગમ મિલ્કત રૂા. ૨૦૦૦/- થી પણ ઓછી છે. (મકાન-મિલ્કતમાં છે) ત્યારે એમ લાગે છે કે આદિવાસીઓમાં પણ એક સમૃદ્ધ ખેડૂત વિકાસમાં લાભો ઉઠાવી ક્યારેક સ્થાપીત હોત તરોડે કામ કરતા હોઈ શકે. આશ્ચર્ય જનક રીતે આ કુટુંબોનું શિક્ષણનું ધોરણ ઉચું છે. એક યુવાન એમ.એ. માં અભ્યાસ કરે છે. જ્યારે બીજા યુવાન એસ.એસ.સી થઈ વેપાર ધંધા કરે છે. ૧૫૪ વ્યાજના દરે આદિવાસીઓને આ કુટુંબો દ્વારા ધીરણ ધાય છે. એટલું જ નહીં જીવન જરૂરીયાતની વસ્તુઓ કંઈક ઉચા ભાવે અપાતી જોવા મળે છે. ટુંકમાં ખેતની જમીનો મોટી અસમાનતા જોવા મળે છે. જમીન ધારણ કરનાર કુટુંબો પણ ગરીબાઈની રેખાથી ઉપર જીવતા હોય તેમ લાગતું નથી. તે નીચેની વિગતોથી સંકલિત થઈ શકે.

(૧) મોટાભાગના ખેત મજૂરો અભણ અને દેવદાર છે. ધીરણ માટે ખાનગી વેપારી ઉપર આધારીત છે. ખેતની આવકમાંથી તેમની જીવન જરૂરીયાતની તમામ યોજો સંતોષાઈ શકતી નથી.

(૨) તેઓના ઘરોમાં પ્રાચી જંગમ મિલ્કત જોવા મળતી નથી. વાસણોમાં માત્ર એલ્યુમિનિયમ અથવા માટીનાં વાસણો જોવા મળે છે.

(૩) એક કુટુંબ સિવાય કોઈપણ કુટુંબ પાસે સોના આદિના ધરણો નથી એવું જોવી રજૂઆત થયેલ છે.

(૪) ઘરમાં કોલકુલ અનાજનો સંગ્રહ પણ જોવા મળેલ નથી. બે કુટુંબો એક દિવસ થી ખાવા વગર ઓમાશનને જવા લાગ્યાથી તે જગાર વિના બેસી રહેલા જોવા મળેલ છે.

(૫) ગરબના ૩૦-૪ માસ આવક મેળવવા માટે સમયાવર કરી નાસિક કુટુંબો વલજાડે જવું પડતું હોય છે.

(૬) આર્થિક સ્થિતિ એટલી ખરાબ છે કે ભાંડરવા માસમાં કે જ્યારે જુના ધાંસો

મધ્યે પ્રલાસ થાય છે અને નવા વાન્યો ખેતરોમાંથી મળવા ના બાકી છે ત્યારે માક કુંડલો ભુમમરામાં જેવી પરિસ્થિતિ થાય છે.

૨) ખેતી વિકાસ:

ખેતીની કામગીરી આ પ્રદેશમાં જેવા મળતી નથી, આજે પણ વળદાવાડાઓથી મળી થાય છે. કેટલાક વાન્યો(તંગલો) રી તસરની વાવણી કરવાને બદલે બીયારણ કે નાખીને ખેતી કરવામાં આવે છે. ખેતીની નવીન પદ્ધતિઓ તથા પાકની વિવિધ પદ્ધતિઓમાં કોઈ જ ફેરફાર જોવા મળતો નથી. નગિલી, ભાત (ડાંગર) અને પાકની પાક પદ્ધતિમાં સુધારો મળી લે છે. ખેતી વિષયક સંશોધનોનો લાભ આ ગામોએ મળ્યો નથી, ગામના સરખના ઘરે બેનોરનો ગ્રામસેવક નીચત દિવસે આવેશે તેવું પાટિયું લગાવેલ છે. પરંતુ ગ્રામ સેવક નીચત દિવસે આવતો હોય તેવું ખેડૂતો પાસે ચર્ચા કરતાં હોય તેવું હાજર રહેલા આદિવાસી ખેડૂતોની વાતચીત ઉપરથી જાણવા મળેલ નથી.

સામાજિક ખાતર કે શંકર વિચારણની જાણ ખેડૂતોને નથી ગ્રામ સેવક ગામે હાજર રહેતા નથી. ખેતી વિસ્તરણ તંત ધણુ જ નબળું જોવા મળે છે.

(૩) શિક્ષણ -

ગામે કુલ ૧૦૧૭ વ્યક્તિઓમાંથી માત્ર ૬૦ વ્યક્તિઓ શિક્ષિત છે, જેથી શિક્ષણનું પ્રમાણ લગભગ ૬% થાય છે. સ્ત્રીઓનું ભણતરનું પ્રમાણ માત્ર ૦.૭% છે. જે બતાવેલ છે. કે સ્ત્રી શિક્ષણ કલ્યાણમાં પણ ન આવે તેટલું પછાલ છે. કોઈપણ બેન ધોરણ પ થી વધારે ભણેલ નથી મોટા ભાગે વ્રીજા કે ચોથા ધોરણ પછી બાળકો નિશાળમાંથી ઉઠી જાય છે. ગામે પ્રાથમિક શાળા આવેલ છે. પરંતુ પ થી ૭ થી ૧૦ માં છવાયેલ આ ગામમાં દરેક ક્ષણીયામાંથી બાળકો અભ્યાસ કરવા આવી શકતા નથી શિક્ષક પોતે જ ગામમાં રહેતા નથી. ગામમાં આશ્રમશાળા છે પરંતુ નીચી અનુસાર આજુબા જુડું નાં ગામોમાં બાળકો આવી અભ્યાસ કરે છે, અને ત્યાં જ રહે છે. પરંતુ આજ ગામનાં બાળકોને આશ્રમશાળાની યોજનાઓનો લાભ મળી શકતો નથી. જેથી ધોરણ પ્ર પછી ખાસ કરીને બહેનો શિક્ષણથી વંચીત રહે છે. આગામે એમ.એ. ભણતાં આદિવાસી યુવાનનાં ઘરે પણ શિક્ષિત આદિવાસી બહેન નથી તે શિક્ષણની નિષ્ફળતાનો ઉત્તમ નમૂનો છે. આથી સાથે એસ.એસ.સી નાપાસ થયેલા ભાઈને ખેત મજુરી કરવી પડે છે. અને કુંડલનાં ભરણપોષણ માટે વલસાડ કે સુરતમાં ધંધાર્થે જવું પડે છે તેમજ આદિવાસી વિસ્તારમાં આદિ આધુનિક શિક્ષણની વિશેષ કડુણતા દર્શાવે છે.

(૪) ગામે પણ ભણતર આદિવાસી ગુપમાં વહેંચાયેલ છે. કોલમા, કોકણા અને વારલી

(permissive)

એક રીતે આદિવાસી સમાજ (A) પરમોસીવ સમાજ છે અને માટે બંધનો નથી છતાં લગ્નો અને પોતાની પણ એક પ્રણાલીકા હોય છે. અને તે અનુસાર નાના પાયા ઉપરનો દહેજ પ્રથા જોવા મળે છે. લગ્નો છ પછો મોટા ભાગે સંયુક્ત કુટુંબ ટકતું નથી, અને સ્વતંત્ર રહીને મોટાભાગે સ્વાસ્થ્યથી જોવજ જોવતા જોવા મળે છે. પાસે આવેલા મશારાષ્ટ્ર રાજ્યના વિસ્તાર 'પેઠ' સાથે લગ્નના સંબંધો જોવા મળે છે. નાની વયે પણ લગ્નો થતાં જોવા મળે છે. એકથી વધુ પત્ની ધરાવી શકે છે. છુટાછેડા આપવાની પ્રથા જડ નથી. લગ્નો પસંદગીથી થઈ શકે છે. કુટુંબના વડાઓ જો કે પસંદગી માં ભાગ લેતા હોય છે. મોટેભાગે મેળાઓ, હાટ ઉત્સવોના પ્રસંગે યુવાનો -યુવતીઓ સંપર્કમાં આવી પસંદગી કરતાં હોય છે.

(૧) ઘર વસવાટ :-

જંગલમાંથી મળતા લાકડાનો (કાષ્ટાદેક) બીના અધિકુલ પછો ઉપયોગ કરીને ઘરો બાંધવામાં આવે છે. છતાં વારલી અને કોલયાઓના ઘરો ક્યારેક હળપતી ઓની યાદ અપાવે છે. તેવા ઘાસના બનાવેલ ગુપડાઓ જોવા મળે છે. ત્યારે કોકણા ઓના સાગ અને સાદડાના બનાવેલ છે. એકંદરે ઘરોમાં સ્વચ્છતા જોવા મળે છે. ઘરો મોટા હોય છતાં અલગ ખંડોની વ્યવસ્થા જોવા મળતી હોય. ક્યારેક પુરુષો અને સ્ત્રીઓ એક ખંડમાં સુતા હોય તેવું જણાય છે. વિશેષમાં પશુઓ સાથેનું તેમનું તાદાત્મ્ય હોવાથી પશુઓ પણ તેમના સુવાના ઓરડામાં જોવા મળે છે. જે કુટુંબ ખુબ શીક્ષીત છે તેના ઘરની રહેણીકરણોમાં પણ ખાસ પરિવર્તન જોવા મળતું નથી. જે બતાવી આપે છે કે પ્રણાલીગત વ્યવસ્થા હજુ ચાલુ છે. અને આદિવાસી સંસ્કૃતિમાં - બાહ્ય ઉપકરણોમાંથી પરિવર્તન લાવવું મુશ્કેલ છે.

(૨) વેશભુષા :-

જુની પેઢીના પુરુષો આજે પણ લંબોટી પહેરે છે. ગામની સમૂહમાં ખેડુલ પણ લંબોટી પહેરે છે. પરંતુ યુવાન પેઢીના ધોણાકમાં પરિવર્તન શરૂ કરેલ છે. પેન્ટ અને બુશર્ટ યુવાનો પહેરતા થયા છે. ઘરેણા મોટાભાગના પાસે નથી. કંટેલાક પાસે એક બે ચાંદોનાં જોવા મળે છે. સોનાનું ઘરેણું એક પણ વ્યક્તિ પાસે જોવા મળેલનથી.

(૩) વાસણ :-

આજે પણ માટી અને એલ્યુમિનિયમ નાં વાસણો જોવા મળે છે. કંટેલાક ઘરોમાં માત્ર એકબે જ જોવા મળે છે. તોબા કે પીત્તળનાં વાસણો ભાગ્યે જ જોવા મળે છે.

(૪) અંધ શ્રદ્ધા અને વહેમ :-

અંધશ્રદ્ધા અને વહેમ ખુબ જોવા મળે છે. ભૂત ડાકણની કલ્પના અને માન્યતાઓ

૭. ભુવો ખુબ શક્તિશાળી સંસ્થા છે તેના આદેશથી પત્ની મુત્ર ડ પતિની શહિદી આપે છે. ભગત ભુવલા તાણાવાણામાં સમજ તવાય છે અને દુઃખી પણ થાય છે.

(૧) સંસ્કૃતિઠ બાબતો:

(૧) નૃત્ય :-

આદિવાસી ગરોબ અને ભુથો છે પરંતુ તેના સંસ્કૃતિઠ વાસાથી ખુબ સભર છે. રાત્રે જાયરે યુવતીની નૃત્ય ટોળી ઢોલના નાદ સાથે વિવિધ લય અને ભંગથી નૃત્ય કરે છે ત્યારે આપણને લાગે છે ડ આ પ્રજા ડટલી સંતોષી અને સુખી છે. યુવતીના નૃત્યોમાં મદનીગી, ઓજસ, ગતી લય, અને સાહસ જોવા મળે છે. તેઓના મીસલ સ્વાયુવાળી ભરાવદાર ડાબમીઠ દેહ પછા ઢોલના તાલ અને નાદ સાથે સમગ્ર અંગ ભંગી સાથે નૃત્યગાન કરે છે. ત્યારે હર્ષભાર થઈ જવાય છે. તેમની બોલી સમજી શકાતી નથી. છતાં આ નૃત્ય ગાન, અને વાદ્યનાથી જે ઉલ્લાસ વ્યક્ત થાય છે તે અંગેની જીવન સંસ્કૃતિનું ઉત્તમ અંગ છે.

(૨) ભાષા:

આ ગામની ભાષા ઉપર મરાઠી ભાષાની મોટો અસર જોવા મળે છે. આશ્રમશાળાની બાબડા પણ વાલયોતમી પણ તેમની બોલીની ઉપયોગ કરે છે. અલબત્ત લખાણમાં ગુજરાતી ભાષાની ઉપયોગ થાય છે. ભાષાની એક ગોત આ સાથે સામેલ છે (પારશિષ્ટ-અ) જેની સાથે તેનું ગુજરાતી ભાષાનીર પણ આપેલ છે. ગોતમાં વ્યક્ત થતી ડલ્પના અને રુપડા જીવંત સાહત્યની ઝાંખી કરાવે છે. સાથે ભગત સંસ્થાની મહત્તા દર્શાવે છે.

(૪) શિક્ષણ - આરોગ્ય સેવાઓ:

(૧) ગામથી પ્રાથમિક આરોગ્ય ડન્ડ ૨૦ ડી.મી. દુર આવેલ છે. આરોગ્ય ડન્ડમાં આરોગ્યના ૨૫૭ માર્ગો માર્ગે રહેલી નથી. રિવરોની

જૂમ આરોગ્યના ડર્મયારોગોને રહેવાની સગવડ હોવા છતાં આ પ્રદેશની રચના અને ભૌગોલિક પરિસ્થિતિ જાતી ફરજીયાત રાખી રહાય તેમ પણ મથી.

ગામ પ્રાથમિક શાળાઓ પુરતી નથી. ગામ શાળા હોય ત્યાં પુસ્તક શિક્ષકો નથી. વિજળો અને રોડ પુરેપુરા મહોર્યા નથી. પટ્ટારાજ જમીન હોવાથી કુલાઓના પાણી મેળવી શકતા નથી. સામૂજ્ય મહારાષ્ટ્રના બેડ તાલુકામાં વિજળો આવેલ છે. ધરમપુર તાલુકાના આ ગામે વિજળો ન હોવાથી સ્વાભાવિક પણ જ લાંબો નારાજ જોવા મળે છે.

(૨) સહકાર :- સહકાર ક્ષેત્ર :

ગામ સહકારો ક્ષેત્રે માળખું ખૂબ જ નબળું છે. સહકારો મંડળોની વસુલાત ૪૦ % થી ઓછી હોઈ દરેક બેંકને પૂરેપૂરું ધિરાણ મળતું નથી પણ સભ્યો દેવાદાર છે. ઋટલે ધિરાણની સગવડો મેળવી શકતા નથી. રાષ્ટ્રીયકૃત બેંકોનું નામ અહીં કાંઈકે સાંભળ્યું નથી, અહીં હાટ પધ્ધતિ જોવા મળે છે. જ્યાં સહકારો દ્વારા આદિવાસી બેંકોનું શોખાલ ધનુ હોય તે જોવા મળે છે વિનિમય પ્રથા આજે પણ જોવા મળે છે. શરુઆતના વર્ષો અને પાછળથી તેજ અનાજ મોઢા ભાવથી ખરીદે છે.

રાજકીય પરિસ્થિતિ :-

રાજકીય રીતે આ વિસ્તારનો અવજન બહુ બુલંદ હોય તેમ જણાતો નથી વિવિધ પક્ષોમાં વહેંચાયેલો રાજકીય નેતાગોરાને લોભ તેમના સામુહિક ઉભાવના સર્વપક્ષીય પ્રયાસો થઈ શકતા નથી, આદિવાસીઓને માત્ર ધરમપુર તાલુકાના સમાટ પ્રદેશ માસે નેતાગોરા રહેલો છે. જ્યારે આ વિસ્તાર ડુંગરાળ પ્રદેશ તરોડ ગણાતો હોઈ આર્થિક વિકાસ તરફ "સમાટ પ્રદેશ" નો નેતાગોરાને દુર્લભ સંવેલ છે, તેવી લાગણી સ્થાનિક નેતાગોરા સાથે જોવા મળે છે. ભવિષ્યની ચૂંટણીઓમાં તેઓ સ્વતંત્ર રીતે લડ્યા કૃધ તરોડ શિક્ષણ વર્ગ તરોડ ચૂંટણીઓ લડવા મળે છે. ડારણ ડ હાલની પક્ષ પધ્ધતિથી

તેમના આર્થિક વિકાસમાં અવરોધ નડે છે. લોકોની લાગણી છે કે તેઓ મહારાષ્ટ્ર સાથે રહેવા હોત તો પેઠા તાલુકાની જેમ વ્યાપક સુવિધાઓ મળી શકી હોત.

પંચાયત રાજ તેના સાચા અર્થમાં જોવા મળેલ નથી ગામના સરખંચાઓ અભણ છે. મૂખ ગ્રામ પંચાયત છે. પરંતુ આ ગામના સભ્યોની બહુમતી હોવાથી બીજા ગામમાં વિકાસની ઓછી ડામગીરી થાય છે. પંચાયત પાસે જમોન મહેસુલ કે ઘર વેરા સિવાય કોઈ જ આવકનું સાધન નથી. પંચાયત કે રવેરા નાખી શકે તેમ નથી પરિણામે પંચાયત વિકાસના કામો કરી શકતી નથી અજી પણ ગામમાં પંચાયત ઘર, ગ્રામસેવક ક્વાર્ટર્સ, કે નિશાળની વધારાની ઓરડા નથી પંચાયતની ઘરવેરાની આવક રૂા. ૨૬૬/- છે જ્યારે જમોન મહેસુલ પેટે મળતી ગ્રાન્ટ રૂા. ૨૧૨/- છે આમ આનું માંટા ભાગનું ખર્ચ તલાટોના પગારમાં જ પુરું થાય છે.

વિ ભા ગ - ૪

કેટલાક વિશિષ્ટતાઓ :

- (૧) દુધમાં વપરાશ ઓછો નથી (૨) ચા પીવાની દરરોજની ટેવ જોવા મળતી નથી. (૩) તમાકુ અહીંનું મુખ્ય વ્યસન છે. (૪) દેવુ કરાને પણ દારુ બોડો ખાતા લાગે છે. (૫) માંટાભાગનું દેવુ કપડા અને જીવન - નિર્વાહની સાધના માટે થાય છે. (૬) તહેવાસો ખૂબ જ ઉત્સાહથી ઉજવે છે. (૭) સાયકલ અને રેડીયો હજુ પણ વેપવા સાધન ગણાય છે જે ગામ પહોંચી શક્યા નથી. (૮) ૧૦ થી ૧૫ ડી.મી. ચાલોને પણ જીવન નિર્વાહની યોજા લેવા જાય છે. (૯) ચોમાસની જમીનમાં માછલી પ્રકડવાનો વ્યવસાય ચાલે છે. (૧૦) દરેક ઘરે ઘટ્ટો અને અનાજ ખાંડવાનો વ્યવસાય છે. માંટા-૦ ભાગના ઘરોમાં બેસવા માટે ખાટલાનો વ્યવસાય નથી. (૧૧) તેમના ગોઠામાં સરહેસાઈ, ગાદવ, દબવી, ગાંધડવાડ જેવા અટકા જોવા મળે છે. જે

મહારાષ્ટ્ર સરકારે તેમનો વ્યાપક સંપર્ક દર્શાવે છે. (૧૩) ખાદ્ય તેલ તરીકે ધો, મગફળી કે તલના ઉપયોગ કરતાં નથી પરંતુ સ્થાનિક રીતે ઉત્પન્ન થતાં "ખરસાણા" પાકમાંથી અને ડોળામાંથી તેલ બનાવી ખાવાના ડાહ્યા લે છે.

વિ ભા ગ ન મ

સૂચનો :-

ત્રણ દિવસના રહેઠાણ દરમ્યાન ધરમપુર તાલુકા જેવા પછાત વિસ્તારના વિહાસ માટે નીચેની સૂચનો કરવા યોગ્ય જણાય છે.

- (૧) વહીવટી તંત્ર, તાલુકાની વિશિષ્ટ ભૌગોલિક પરિસ્થિતિ જોતાં આવા દુરની ગામોમાં અસરકારક બની શકતું નથી ધરમપુર તાલુકાનાં જેડ ડુંગરાળ વિસ્તારનાં જેડ અલગ તાલુકો બનાવવામાં આવે તો વહીવટી તંત્રને લોડલેન અને લોડો વચ્ચે સંપર્ક વચ્ચેનાં યોજનાઓનો લાભ લોકોને વિશેષ મળી શકે તેમ છે.
- (૨) ૨૦ થી ૨૫ નાનાં ગામોમાંથી જેડ વૃદ્ધ ડેન્ટ્ર (ગ્રેમ સેન્ટર) નડકો કરી તેમ ડેન્ટ્રમાં ગ્રામ સેવક, તલાટો, શિક્ષકોના રહેઠાણો બંધવા જાય જેથી સરકારી કર્મચારીઓ બંધાઈ ડુટીબંધ બાવથી રહી શકે અને લોડસંપર્ક પણ સિદ્ધિમંત થઈ શકે.
- (૩) પ્રાથમિક શાળાને બદલે રહેઠાણની સુવિધાવાળી આશ્રમશાળા ડેરકર ઉભી કરવા જાય.
- (૪) પ્રજાઓ અને મનુષ્યો માટે આરોગ્યની સુવિધાઓ ઉપલબ્ધ થાય તે માટે માબાઈલ વાહન દ્વારા સુવિધાઓ ઉભી કરવા જાય.
- (૫) રોડની સુવિધાઓ આ પ્રદેશમાં અભિવાર્ય છે રોડ અને વાજણોની સુવિધાઓ અગ્રમત્તના ધોરણે આ પ્રદેશમાં આવવી જાય.
- (૬) ખેતી વિસ્તારના તંત્ર વધુ જ નબળું છે. ખેતી તેજ મુખ્ય આશોવાડા હોવાથી ખેતીના આધુનિક પાક અને પદ્ધતિનો ઉપયોગ કરવા માટે પ્રયાસો કરવા જાય.
- (૭) તાલુકાના વિહાસ અસમતુલા સત્વરે પુર થાય તે માટે પ્રજાના પ્રતિનિધિઓ અને વહીવટી તંત્ર સાથે સંપર્ક અને સંકલન રહે તેવું તંત્ર ગોઠવવું જાય.

- (૮) લોકોનો વિકાસ થયો નથી તેવી ઉપેક્ષાનો વૃત્તિ દુર ધાય તે જરૂરી છે.
- (૯) સરહદી તાલુકો હાલાકી ખાસ વિશિષ્ટ ધ્યાન આપવાનો આવશ્યકતા રહે છે.
- (૧૦) હોલિયાનો જેમ વાર્તાઓને પણ પ્રિમિટીવ ગ્રુપમાં સમાવેશ કરવો જોઈ એ.
- (૧૧) આદિવાસીઓનું શોભા અટક તે માટે હાટ પધ્ધતિ દુર કરી અને તે માટે સરકારી ડ સહકારો ગ્રહણ કરવાનો ઉમા ધાય અને ત્યાંથી જીવન જરૂરિયાતોની યોજ વસ્તુઓ ઉપલબ્ધ થાય અને આદિવાસીઓની યોજ વસ્તુઓને પણ વ્યાજબી ભાવે મળે તેવી વ્યવસ્થા ગોઠવવી જોઈએ.
- (૧૨) ભાદરવા માસ જેવા સમયે જ્યારે લોકોના ઘરોમાં ખાવાનું અનાજ મળતું નથી ત્યારે "ખાવટો તંગાવો"નો વ્યવસ્થા ગોઠવવી જોઈએ.
- (૧૩) મહારાષ્ટ્ર રાજ્યનો જેમ "એપલોપમેન્ટ ગ્રેટો"જેવી યોજનાનો લાભ આ પ્રદેશને મળે તે જરૂરી છે. જેથી કુટુંબ સાધના સ્થાપતરના પ્રશ્નો અટકી શકે.

-: ઉપસંહાર :-

સમગ્ર રાજ્યને જોતાં ગરોબાઈનો રેખા નાચે જીવતા આ કુટુંબો છે. મૂળભુત રીતે તેઓ કંઈ મુક્ત સમાજ છે. આમ છતાં પશ્ચિમના દેશોના મુક્ત સમાજના જે પ્રશ્નો છે તેવા પ્રશ્નો તેમના નથી. તેમના પ્રશ્નો પશ્ચિમના દેશોનો જેમ (Problems of Haves) "સમૃદ્ધિના પ્રશ્નો" નથી પરંતુ તેમના પ્રશ્નો (Problems of have nots) એટલે કે "ગરોબાઈના પ્રશ્નો" છે. પશ્ચિમના દેશોના આયોજનના વહોવટોતંત્ર કે વિસ્તરણ તંત્રના ધ્યાતના બદલે સ્થાનિક પ્રદેશો અને પ્રજાનો અભિલાષાઓ સંતોષાય તેવું અનુરુપ વ્યવસ્થા તંત્ર અને આયોજન ગોઠવાય તો તેમના પ્રશ્નોના નિકાલ થઈ શકે તેમ છે.

-: આદિવાસી ડાહણી ભાષામાં ગીત :-

શનદી વનાલ ઓ એક માયર પ્રાગલો ઓ માય
 તેહો પ્રાયરો મા ઓ સુવાસ ડુટલા ઓ માય
 નીહોના લુવાસ ગેલા વિદુરુ સજલો માય
 વિદુરુ સજલો ઓ માય વન વાલુ તુટલો ઓ માય
 તેહો વનવસુઓ માય એનો પ્રાપટ લુટોઓ માય
 તોહો પ્રાપ્યર પ્રાવન યા પટન વગાણીઓ માય
 ફેડલો ધરનારો માતોલા ઓ માય
 જોહોના યા પટન ડાસ્તેય ડમાલ ઓ માય
 આલા જગલમાં ભગતનેનો યા પટન ઇગલોઓ માય
 યા પટન વળ ખલોઓ માયદિલ પોટ દુખાયે
 ડમલ ઓ માય

-: આદિવાસી ગીતનું ભાષાંતર :-

હોના આ જગલમાં એક છે પ્રાયરોનું ઝાડવું ઓ માનુષી
 તે પ્રાયરોનું ફળ પકકવા લાગ્યું ઓ માનુષી
 તે ફળનો સુવાસ ધર્યો ઓ માનુષી
 તે સુવાસ ગયો ઈન્દ્ર રાજાના દરબાર ઓ માનુષી
 તેના દરબાર હતો વાગોળ નામનું પક્ષીઓ માનુષી
 જ્યારે પ્રાયરોનો સુવાસ ગયો પક્ષીના મોઢામાં ઓ માનુષી
 આથી વાગોળ નામનું પક્ષી આવ્યું પ્રાયરોના ઝાડ ઉપર ઓ માનુષી
 પ્રાયરો ઉપર બેસીને તે ફળ ખાવા લાગ્યો ઓ માનુષી
 તેના ફળ ખાઈને ડુધો કરી જમીન પર
 આવ્યો આદિવાસી ભગત તેણે ગુસ્સો વણી લાધો ઓ માનુષી
 તે ભગતે વાપર્યો ડાહણી ષટમાં
 દુખે તે ડામનાઓ માનુષી,

1.

com
dis
high
wil
tal

—
Ta

—
Pe

Ur

Ch

Be

—
Dk

area
of 1
Saha
brok
tabl
of tl

2.

cent
type
good
decic
spec
rela
part

WORKSHOP ON DEVELOPMENT PROGRAMME OF DHARAMPUR TALUKA

1112 JANUARY 1981

DHARAMPUR TALUKA HILLY TRACT: A BRIEF ETHNOGRAPHIC NOTE

B. Lal
20

1. POPULATION

Dharampur taluka in the Valsad district has a high concentration of tribal population. Of the five talukas in the district which have more than 50 percent of tribal population, the highest percentage is in the Dharampur taluka. The following table will give a clear idea about the tribal population in different talukas of the district.

TABLE I

Percentage distribution of tribal population in the tribal areas of Valsad district. (1971 Census)

Taluka	Percentage of tribal population to the total population
Pardi	58.5
Umbergaon	54.7
Chikhli	68.0
Bansda	90.0
Dharampur	92.5

This is perhaps the biggest taluka, so far geographical area is concerned in the entire State. It is spread up in an area of 1650 sq. kms. It has a long range of mountains belonging to the Sahayadri ranges. In Dharampur taluka this range consists of broken hills and is flanked by thickly wooded table land. This table land is the country of two most important tribal communities of the State viz: Kokna and Warlis.

2. AREA

Of the total geographical area, of this taluka 43.30 per cent is under forest. The forest is of tropical moist deciduous type. The vegetation formation is a closed high forest commonly of good height, 30 to 37 meter, the dominant species being mostly deciduous though often briefly so. Although intimate mixture of species is the rule in the forests of Dharampur taluka, a relatively small number of species together form the great part of the canopy and relatively pure association are

frequently met with. Some evergreen dominants are included but on the whole they are few and the evergreen habit is more developed in the lower storey which gives the forests as a whole a more or less evergreen appearance most of the year. A bamboo undergrowth is characteristic of the forest in this taluka. The soil cover consists mainly of more or less evergreen shrubs with little grass but the fires result in the spread of grass which is often heavy and continuous, especially where the canopy is open. The absence of small tree species is often very marked and is also ascribable to repeated burning and grazing of cattle by the local people but the teak saplings seem to survive these injuries. The chief feature of these forests is a leafless period in the dry season which generally occurs in the March-April months when the upper canopy is almost leafless, though there is often a good sprinkling of evergreens in the underwood and shrub cover.

In the forests of Dharampur taluka, Sadada (*Terminalia tomentosa*) followed by teak (*Tectona grandis*). The chief associates are shisum (*Dalbergia latifolia*), Dhavda (*Anogeissus latifolia*), Timru (*Diospyros melanoxylon*), Bio (*Pterocarpus marsupium*), Haldu (*Aduia cordifolia*), and Sawar (*Satmalia malabarica*). The understorey in these forests is formed of Amla (*Embllica officinalis*), Tanachh (*Ongenia dalbergiodes*) Dhaman (*Grewia tiliacfolia*) etc. Bamboo, two varieties, Manvel (*Deudrocalamus strictus*) and Katas (*Bambusa arundinaeca*) are also found. Besides these, several other trees are found in the forests.

It is believed that in earlier times black lions were found in the hills and forests of this taluka. But there is no trace of such a wild animal, not even in the memory of the present inhabitants. Sometimes back, say 30-35 years ago tigers, leopards, hyenas, jackals and porcupines were commonly found while Bison and chital were seen occasionally.

3. CLIMATE

For fully half the year, the climate is exceedingly moist and the area is generally unhealthy. The mean annual temperature is somewhere near 85° ranging from 58° in January to 103° in April. October and November months are malarious months, owing to drying of monsoon moisture. The cold season is short and mild.

Rai
The
from the
be some
second
first
SO
The
agricu
Varai
other t
Those
land h

4. PH
Th
certai
indist
Konkna
of cou
in ma
figure
that i
women
compl
not of
reman
appan
it de
life,
W
posse
there
Even
gener

RAINFALL

The rainfall is heavy in the taluka and is entirely derived from the south-west monsoon. The average rainfall is reported to be somewhere near 100". The rainy season starts by the first or second week of June and continues upto the end of September or first week of October.

SOIL

The cultivable land are known as goradu lands. Two types of agricultural land can be distinguished, one the up land where only Varai (*panicum miliaecum*) and nagli (*etensive coraeana*) grow. The other type is that of paddy fields which are few and far between. Those who live at the foot of the hills cultivate patches of paddy land but very few can produce enough.

4. PHYSICAL FEATURES

The Konknas are of dark complexioned and short statured but certain groups among them have caste hindu features and are often indistinguishable from the latter. However, the present day Konknas are amalgam of both the above mentioned descriptions but of course resemblance to proto-austroloid element is still distinct in many a cases. The women are often good looking and possess a fine figure but they generally age earlier, probably due to hard life that is their lot, both indoor and outdoor. On the whole, men and women are of medium height, women slightly shorter. The general complexion is brown, best described as chocolate. The Konkna are not of very good physique, yet they are well formed and show remarkable powers of endurance and are markedly active. Though apparently not very stout, a Konkna has a wonderful stamina and it determinedd can put any amount of hard work. Used to mountain life, they (also the warlis), are a hardy and swift-footed people.

Warlis are severally dark-burnt in colour. Generally they possess proto-austroloid features with negrito strains here and there. Generally men are of medium height with well formed limbs. Even the old age Warlis possess very agile limbs. The women are generally of short stature with a tendency towards fattening.

5. HABITAT

Both the Konknas and the Warlis lead a settled agricultural life. Both these communities are settled one and the wandering habits, if there was any, are almost extinct. The sporadic shifts from one place or from one village to another in case of a few families are primarily due to sudden deaths in the family.

Both these communities love and live a forest life. Their population is distributed in small hamlets of about a dozen to 20 houses out off from each other by a furlong and sometimes by 3 ^{to} 7 kms. One hamlet of village Kaprada is 7 kms away from the proper village. Generally, big villages are constituted of five to seven hamlets. Even a medium sized village has four to five hamlets.

6. MATERIAL CULTURE

These tribals of Dharampur taluka prefer to erect their houses near the fields they cultivate irrespective of the fact that they have to live all alone there without neighbours. But as the fields are close to one another, the houses are also close to each other in a particular hamlet.

The houses are roughly square. Except in few cases, the houses are roomy and spacious. The area of the house, in general, varies from 12' x 12' to 30' x 30'. A typical house will be of the size of 20' x 20'. In majority of the houses, however, a small room 4' x 6' to about 9' x 14' is partitioned off on one side to be used as kitchen and store room for the grains and other household articles. The kitchen room has usually a door, made out of bamboo planks. They do not use locks elsewhere in the house but generally the door to kitchen is locked when the housewife go outside. The whole house gives an appearance of an apartment. Part of the house is also used as cattle-pen. Along two adjoining sides, a 6' x 7' space is used as the cattle shed. Poles on forked wooden stands extending from end to end, separate the cattle shed from the main living room.

A small house has only one entrance while in an average size, generally there are two entrances. One of the entrances faces either east or north. wattle and danb screens of the same material as used in the walls serve as door. There is no arrangement to fasten the door from inside, eight poles are sometimes placed crosswise to close the door.

For
traditi
consist
strips
(reed)

DRE

The
which t
used to
much v
half pa
among t

Won

dresse
on a ga
loins w
the kn
cover
colour
expend
than w

For

NE

1. Nat
2. Lav
3. Ra
4. Am
5. Kal
6. To
7. Ba
8. Ve
9. Kaj
10. Po
11. Si

Th
women
glass
metal
and ro
of mar

For thatching the houses, they now generally use tiles. While traditionally they were using only straw and leaves. The houses consists of a simple earth foundation, a wooden frame, bamboo strips and reed. The walls are built of borm, bamboo and Karis (reed) sticks and plastered with cow-dung mixed with mud.

DRESS AND ORN-MENTS

The men used to wear scanty clothes consisting of a loin cloth which they call 'Langot' and a small waist coat. Formerly they used to wear turban also. Now-a-days, shirts and bush-shirts are in much vogue. The men of younger generation have started wearing half pants. But use of Dhoti, trousers and pyjama is still rare among them.

Women, in comparison to their male counterpart, remain better dressed. They also use more colourful dresses. They generally put on a garment 'Lugda' (sari) about nine yards in length round their loins which is taken tightly between the thighs and reaching upto the knees. They invariably wear a 'choli' (bodice) to cover upper parts of the body. They appear to be fond of fancy, colourful and bright clothes and one gets the impression that the expenditure on women's clothes must be much higher in every family, than what on men's clothes.

Following are the ornaments used by the women:

<u>Name</u>	<u>Where used</u>
1. Nath	Nose
2. Lavang	Nose
3. Rajakadi	Ear
4. Angathi	Ear
5. Kakan	Wrist
6. Tolband	Fore-arm
7. Bajuband	Fore-arm
8. Vela	Fore-arm
9. Kap. (necklace)	Neck
10. Pochi (necklace)	Neck
11. Silver or brass bangles	Wrist

The metal generally used is silver or 'gillat'. The younger women also use hair chips to fix their hair properly. The use of glass bangles have become very common among them replacing the metal bangles used by the older women. The use of cheap face-powder and rouge to colour their cheeks and lips is also done on occasions of marriage, festivals and weekly market visits.

Tattooing is common only among women. If men are tattooed at all, they have a single wheat mark tattooed on the forehead. Girls are generally tattooed when they are ten to fourteen years old. Different patterns are tattooed on the cheek, the forehead and the forearms.

7. ECONOMIC LIFE

They are, as mentioned earlier, a settled tribe living mostly on agriculture. The occupation of these tribals decides his economic and social status. An agriculturist stands highest and a field labourer, lowest. Agriculture is generally the main source of income for an average household. But they have to invariably supplement it by other allied activities determined by their environment and their culture. Hunting, collection of jungle fruits, edible roots and leaves and other forest produce and working as wage labourer are some of their other economic activities. Some also do carpentry for earning additional income. Quite many of them work in the forest coups as labourers.

The principal crops are Nagli and Varai. In addition to these they cultivate rice, sweet potatoes, chillies and a few varieties of vegetables. Wheat is not grown by them. They have no taste for bread made out of wheat flour. The seeds of Naglis, Varai and Rice are first broadcasted over a patch of land, well manured (cattle dung and ashes of dry leaves and twigs) and ploughed. After a month when the seedling are come out, they are taken out and transplanted. Transplantation is not done till the 'Sath' worship is over. Rice is the first grain and Nagli the last to be transplanted.

During all agricultural operations, cooperative work helps the small household. Field parties of the relatives and friends are formed and the helpers are paid with reciprocal services.

8. SOCIAL LIFE

Both the Konknas and the Warlis are divided into several clans. which are exogamous in character. The clan among them is known as 'Kul'. Some of the important clans among the Konknas are follows:

- (1) Mahla,
- (7) Thakana,
- (13) Bhusara

Among the

- (1) Davalia,
- (6) Dhumbhar
- (11) Waghdol
- (16) Bhimra,
- (21) Rayat,
- (26) Ojaria,

It is be
clan claim
common desc
members of
system. The
create any
separately

Among the
head of the
live with t
with the fa
separate an
sooner or l
continue to
hope of inh
parents but
bequeath ar

Their k
kinship in
Hindu kinsh
called as c

Their k
that they
name. The i
father, not
excluded fa
collateral

The mo
certain re
paternal g

(1) Mahla, (2) Gavdi, (3) Gavit, (4) Jadav, (5) Gaikwad, (6) Rant,
 (7) Thakana, (8) Baghri, (9) Bhoje, (10) Avtar, (11) Kadu, (12) Chaura,
 (13) Bhusara, (14) Dham (15) Saharia and (16) Darvi.

Among the Warlis, the following clans are important ones:

(1) Davalia, (2) Mahda, (3) Wadia, (4) Gangad, (5) Tadra,
 (6) Dhumbhara, (7) Kakad, (8) Barga, (9) Dogarkar, (10) Saptu,
 (11) Waghdola, (12) Bhikra, (13) Adga, (14) Waghat, (15) Bhum,
 (16) Bhimra, (17) Sayalkar, (18) Faralia, (19) Bundhara, (20) Vartha,
 (21) Rayat, (22) Barat, (23) Masia, (24) Bamania, (25) Harpalia,
 (26) Ojaria, and (27) Vadkar.

It is believed that each clan had an original ancestor. Each clan claim scanded from the common ancestor. This common descent creates a fictitious blood relationship between the members of a clan. However, the clan system among them is a loose system. The recognition of belonging to the same clan does not create any feeling of attachment between two families living separately at considerable distance from each other.

Among them, a family is usually formed of a man, who is the head of the family, his wife and children. Married daughters must live with their daughters. Married sons either continue to live with the father or if they do not get on well with their parents, separate and make a new home. In majority of cases, they separate sooner or later after marriage though usually one of the sons continue to live with the father and support him in old age. The hope of inheriting ancestral property keeps sons attached to their parents but there only a few families well-to-do enough to bequeath any property. Married brother do not often live together.

Their kinship terminology is almost the same as that of Hindu kinship in Maharashtra. It is, however, not as exhaustive as the Hindu kinship but there is not a relationship term which can be called as of peculiarly tribal origin.

Their kinship terminologies are of classificatory nature, in that they are arranged in groups and each group goes by a common name. The innermost group of a boy's relations is that of his father, mother, brothers and sisters. The next group consists of exluded family and include& his more distant relatives and collaterals.

The mother's and father's kin are not distinguished as far as certain relations are concerned. Thus both the materhal and paternal grand father are 'Ajos'. Mother's brother is Mama as well

as father's sister's husband. Father's sister is 'Phui', so also the mother's brother's wife. From the mother's side the maternal uncle is regarded as the most important relative. In all the festivities and ceremonies performed in his sister's family, he is the chief invitee. His presence is necessary in the wedding ceremony.

9. CONCLUSION

These tribals are God - fearing and peace looking soul. Economic standards of the various members of the communities vary very little. Poverty is the rule and those with no debts and with enough grain to suffice for a year are considered well-to-do. But there are very few such families. Here and there one finds a Konkna and a Warli who have received a little education or who is something of importance. In general, they are very mild in temperament. The hold of the community on the individual is strong and one does not dare to oppose the decisions of the village Panch. They love the wild life of the forest and their love for the cattle is proverbial. The use which they had been making of the forests was two fold. They earned money by collecting forest produces. They also used to get a good supply of edible roots, leaves, etc and used to hunt animals. Besides this, supply of wood fuel, bamboo and timber for use in the construction of houses was also no problems.

In whatever way one looks at the situation in this tribal tract, it is quite apparent that the development programmes have made little impact on removing the poverty of the tribals. Very few changes are noticed in the economic pursuits of the people. Majority of them have to fight hard for existence.

INTEGR

THE BA

1.1

focused so that develop tribal are qui regions to be a Keeping

Commis drawn up their p of the legislat and Semi tions a Sub plan tribal r

1.2

of the Planning entire d Even tho however, role in on the a

tant max unless i Each ind may be l only tak but also diverse

in accom guideline tribal li titutiona specific

INTEGRATED TRIBAL DEVELOPMENT PROJECT AND THE
IDENTIFICATION OF NEEDS OF TRIBAL FARMERS

THE BASIC CONCEPT OF INTEGRATED TRIBAL DEVELOPMENT PROJECT :-:-

1.1 In the Fifth five year plan, attention has to be focused on the specific problem of each identified group and area so that a defined perspective emerges for the course of their development. Broadly speaking, the situations in regions of tribal concentration and the areas of dispersed tribal population are quite distinct which require different approaches. In the regions of tribal concentration, area development approach has to be adopted, keeping focus on the problem of the tribal people. Keeping this in view and the guidelines given by the Planning Commission in the Fifth five year plan, a Sub-Plan has been drawn up for these areas which present an integrated views of their problems, the broad objective and strategy and outline of the various programmes, physical inputs, financial outlays, legislative and administrative frame of activities of Government and Semi-Government organisations, financing and credit institutions and special sectoral programmes have been integrated in the Sub plan which present a total picture of development of the tribal region.

1.2 It was envisaged that the administrative structure of the project would be worked out on the lines suggested by Planning Commission. The project would assume within itself the entire developmental administrative structure in the project area. Even though all organisations may not loose their identity, however, each organisation was required to accept the complementary role in the total development efforts of the area. This was done on the assumption that no individual programme how soever important ~~xxxxxx~~ from the sectoral angle can be accepted and supported unless it fits in the total approach evolved for the project. Each individual programme may succeed yet benefit to the people may be limited. The guidelines of the Planning Commission not only take note of the multiplicity of the organisational structure but also forces the difficulty which may be faced because of diverse organisational roles of different institutions engaged in accomplishing different tasks in these regions. Thus the guidelines provide the widest frame encompassing all aspect of tribal life. They are in fact, an attempt to articulate the constitutional provisions providing safeguards to tribal in terms of specific programmes.

1.3 The guidelines suggest a very broad frame for formulation of sectoral programmes. The development of the people has to be the central point of attention of the Sub Plan. Therefore, the inter-sectoral and intro-sectoral priorities are sought to be worked out keeping in view the economic conditions of the tribal people. Therefore, the most crucial issue for the new structure of I.T.D.P. is to harmonise and bring into one focus the efforts of numerous organisations schemes and evolve an adequate frame - legal procedural and institutional - which may help in achieving the basic objective within a reasonable time. Thus, integration will have a few facets.

1. Synchronisation of area of operation of different programmes.
2. Integration of programmes and presenting a total picture.
3. Organisational integration and ;
4. Integration of sectoral outlays.

Integration has a dynamic aspect as well, while programmes in overlapping fields will need integration by adjustment of boundaries, programmes in different fields will need integration in the sense that they should move in unison and in harmonised fashion with reference to the central problem of the area and they should reinforce each other.

1.4 The programmes can also be classified on the basis of their objectives and their contents. Broadly, there are three types ;

- I. Area Based Programme.
- II. Sectoral activity programmes; and
- III. Group oriented programmes.

Each of these categories have complement of the other two, but the emphasis in each one aspect. Thus an area based programme will focus its attention on the development of the area according to the certain criteria. The Integrated Tribal Dev., Project by definition, is an Area Development Programme but with focus on the welfare of the tribal communities. Therefore, while integrating the various programmes with focus either on area or sectoral activities, an additional dimension will have to be added so that the focus shifts to the tribal communities.

1.5 The ITDP, the unit of Sub Plan for area is to be treated as basic unit for adoption of all sectoral programmes. Programmes with smaller coverage may be merged in the ITDP though as a identifiable element.

The program
the Sub P

1.6
to repres
area and
the ;

1.
Instituti
by the Ce
tion of t
of the Sc
tries Com
Developme

TRIBALS A

2.1
lakhs of
people th
State. I
populatio
thus has
national
in this s
of view
Madhya Pr

2.2
populatio
the statu
are chara
and prese
spread ov
Panchmah
Dangs.

2.3
main rese
of the t
southern
the middi
servatio

2.4
the regi

The programmes with larger areas can be suitably sub-divided in the Sub Plan areas so as to harmonise with the ITDP unit.

1.6 Thus the Integrated Tribal Dev., Project attempts to represent the total plan development efforts in the project area and includes all the programmes taken up in the region the :

1. Central Government (2) State Government (3) Cooperative Institutions & 4) Statutory semi-autonomous body constituted either by the Central Government or by the State Government. Integration of the various programmes may take into account the operation of the Sch. Banks, Electricity Boards, Khadi and Village Industries Commission, Dairy Development Corporation and Small Farmers Development Agency etc.,.....

TRIBALS AND THEIR SETTING IN THE STATE OF GUJARAT :-

2.1 The total population of Gujarat State is 266.97 lakhs of which the tribal population is 37.34 lakhs. The tribal people thus constitute 13.99 percent of the total population of the State. In the country as a whole, the proportion of the tribal population to the total population is about 7 percent. Gujarat thus has a larger concentration of the tribal population than the national average. One out of the 10 tribals in the country lives in this state. Gujarat ranks 4th among all states from the point of view of areas of Sch. tribe population. The first three being Madhya Pradesh, Orissa and Bihar.

2.2 An overwhelming proportion of the state tribal population lives in the areas for the on the eastern border of the state which are among the most backward. Most of these areas are characterised by hilly terrain, rocky soil, uncertain rainfall and presence of forest on large chunks of their land. These are spread over 8 districts viz., 1. Banaskantha 2. Sabarkantha, 3. Panchmahals, 4. Vadodara. 5. Bharuch. 5. Surat. 7. Valsad & 8. Dangs.

2.3 Agriculture land, forest and the minerals are the main resources of the tribal region. Forest comprises 25 percent of the total land area of the region. While forest area in the southern part of the region can be classified as good, the areas in the middle and northern part are weak and degraded and need conservation and rejuvenation.

2.4 Largely unskilled and ignorant human resources of the region make the task of development difficult. Development of human capital in the tribal region has two aspects.

(1) Training of people to avail all the jobs that may become available as a result of the process of development and locating and fostering interpreneurial talent from among the local people.

2.5 For the purpose of working out a development strategy, 32 talukas and 15 pockets of tribal concentration have been grouped into 9 project areas. During the Fifth five year Plan, the strategy was to cover only talukas with 50% tribal population and talukas declared as Sch. areas. In the current plan, the attention is also being focused to groups of villages where the total population is 10,000 in a contiguous group out of which 50 % are tribals. The approach in this area is of a Area Development with focus on the tribals.

2.6 Even after carving out these pockets, there will be some tribals left who can not be accommodated within contiguous group. In this case, the approach will be of extending individual benefits out of the general sectors schemes and thus they will not form a part of Tribal Sub Plan.

2.7 The area of the Tribal Area Sub Plan is 271.89 Sq. Kms. which comes to 13.87 percent of the total geographical area of the State. The total population of 32 talukas with 15 pockets covered under the Tribal Area Sub Plan is about 44 lakhs of which 30 lakhs are tribals. Tribal population thus accounts for 69 % of the total population of the Sub Plan area. The tribal population of the Sub Plan area is 81% of the total tribal population of the State. The remaining tribal population outside Sub plan area is about 20% which is dispersed over the State.

3.1 I. T. D. P. OF VANSDA (DIST. VALSAD)

District Valsad is situated on the southern most part of Gujarat. It has an area of 5238 Sq. Kms. with a population of 14,28,742. The total tribal population of the district is 54.33% located between 72.39 to 73.50 eastern longitude and 20° 8 to 21° 99 northern longitude, the district is bounded on north by Surat district and on east by district of Dangs, State of Maharashtra on the ourth and Arabian sea on the West. The project area comprises of 5 talukas viz., Vansda, Chikhali, Dharampur, Pardi & Umargam in this district. It covers an area of 3614 Sq. Kms. Total population of the area is 7,69,750 out of which the tribal population is 5,66,368. 73.50% of the total population is thus tribals. Over and above this, 4 pockets viz., Atgam & Ronvel in Valsad taluka, Rahej in Gandevi taluka and Sesodra Ganesh in Navvari taluka have also been covered under the ITDP, Vansda.

3.2
cuo
cov
lan
pre
and
the
con
hot
mod
sea
Thi
scat
gat
can
are
9%
ass
tive
the
of
Nagl
IDEN
4.1
igno
diff
has
may
Joca
peop
labo
is m
In s
cult
Husbi
pasti
tal
the
Area
dire
resu

.....6/-

3.2 The entire eastern portion of the project is conspicuous by hilly terrain. The project area is predominantly covered by hills and forests intercepted by plains, cultivated land is situated in the river valleys. Geographically the project area is divided into two natural regions i.e., "TALUKA" and "DUNGAR" i.e. undulated up land. The most backward talukas of the project are Vanada and Dharampur where tribal population constitute more than 90 %. The climate is extreme which is hottest in summer where as Monsoon is severe and Winter is moderate. The hilly talukas have poor source of water. Only seasonal and Perennial streams are the sources for water. This area is also not covered by canal system. Irrigation is scarce and only a few areas are irrigated by well and lift irrigation. Only one taluka of Chikhali is partially covered by canal water and water table in well is also satisfactory. The area covered by irrigation under this taluka is however only 9% even though the hilly area is blessed with more or less assured rainfall. Due to different topography and less retentive capacity of soils, the fertility level is poor. Paddy is the principle crop grown in the project area guiding about 40% of the total area under food grain crops. Rests are Jawar, Nagli, Wheat, Pulses like Foun, Uddid & Mung etc.,.

IDENTIFICATION OF NEEDS OF TRIBAL FARMERS : : : :

4.1 The tribal areas constitute largely unskilled and ignorant human resources which make the development task very difficult. The development of human capital in the tribal region has two aspects. Training of people to avail all the jobs may become available as a result of process of development. Locating and fostering interpreneurial talent from among local people. A large majority of the tribal population are landless labourers and they live below the poverty line. The tribal region is moderately rich in terms of forests and minerals resources. In some talukas, there is a good potential for developing agricultural and allied activities backed by programmes of Animal Husbandry, Milch Cattle, Fisheries and other allied works, pasture development, marketing, training etc.,. The developmental activities based on these resources were undertaken during the Fifth five year plan period under the programme of Tribal Area Sub Plan but still much is required to be done in this direction though the present programme has brought some good results.

....6/-

4.2 The handicaps of inadequate facilities like roads, power, irrigation, marketing etc., which have dogged so far the developmental programme in the tribal area are proposed to be overcome to as far an extent as possible during the present plan programme. The agricultural labour constitutes almost 90% for both male and female tribal population and industrial development being insignificant in these areas, attempts are to be made to provide them gainful employments through out the years from other sectors particularly in small and cottage industries. The large unskilled and ignorant human resources of the region make the task of the development of the region difficult and it should be arranged to provide skills in which improved skill of those who are traditional craftsman and resources to the tribal population to gain their livelihood through out the year and raise economic conditions.

4.3 LAND ALIENATION :-

The elimination of exploitation of tribals is a crucial factor in the development of tribal economy. The alienation of tribal land especially by non-tribal is one of the major processes of exploitation of tribals. The measure to prevent alienation of tribal land and its restoration to its rightful owner are therefore framed in this vital sector which alone can raise and improve the tribal economy. The Government of Gujarat has very recently passed a legislation for prohibiting such alienation. Along with the alienations, the following programmes which have been taken up are enumerated as under.

1. Consolidation of holding
2. Re-survey and Revision survey of villages
3. Re-writing and Re-construction of torn records.
4. Strengthening of administrative machinery to prevent unauthorised alienation of land belonging to tribals and legal assistance to tribal in land Revenue cases
5. Loans to tribals at concessional rate for payment of occupancy price. The last point needs some more explanation. Under the tenancy land and forest land, occupancy rights have been conferred on the members of the tribal communities on their payment of the occupancy price as may be fixed. In most of the cases, members of the tribal communities are unable to pay the occupancy price. As a consequence, the final action for recognising them as occupant is delayed. This, therefore, has been decided that loans should be given to them at concessional rate so that payments of occupancy price are made and occupancy rights are conferred to the members of the

....7/-

4.4 TRADERS

traders keep the tect the money le scrupulo Act in t licensed on 31st is also money le the infl men is t much need of money It has b in the tr ation b has been left litt borrow m their pr permanent lenders. exploitat agricultu etc...

4.3 themselves In the fi have to b fertilize two measu ing needs ever they bring the traders e needs lik in procur therefore developme

...7/-

4.4 TRIBAL INDEBTEDNESS I

The indebtedness of tribals in the middle men and traders is another factor which retards their progress and keep them under the state of indebtedness. With a view to protect the interest of tribals from exploitation of unscrupulous money lenders, a special Act has been enacted. The officers are scrupulously and effectively enforcing the provision of the said Act in the tribal areas and as a result of it, the number of licensed money lenders in the areas has been reduced to 528 as on 31st December 1977 from 558 as on 31st December, 1976. There is also a sizable reduction in the amount of money loaned by the money lenders to the tribals. It is very much needed yet that the influence and exploitation of money lenders and the middle men is to be gradually reduced in the tribal areas. It is very much needed to give relief to free the tribals from the clutches of money lenders by providing them easy consumption credit. It has been recognised that socio-economic progress of the people in the tribal areas has been retarded by indebtedness, exploitation by traders and land alienation. Subsistence economy has been practiced by generations with the result that it has left little savings with the tribals. They have, therefore, to borrow money from the money lenders at high rates of interest for their production and consumption needs which left thing in a permanent indebtedness even in a state of being bonded money-lenders. They have however been a prey to the viles and exploitation of the middlemen and traders in respect of their agriculture produce, minor forest produce and consumers needs etc.,.

4.3 The distressful milieu in which the tribals find themselves has to be relieved through various remedial measures. In the first instance, their production and consumption needs have to be attended to and agricultural inputs like seeds, fertilizers, insecticides, have to be supplied to them. These two measures would put them on economic feet. Their marketing needs have to be serviced. It is to be ensured that whatever they produce in agriculture or ~~gavax~~ in the forest bring them adequate return. They have also to be saved from the traders and merchants who charge exorbitantly for their consumer needs like foodgrains, grossery, clothes etc., and fleece them in procuring from them their produce, credit and marketing have therefore been accorded high priority as a procedure as well as development measures.

4.4 Basically tribals require an institution which can arrange to deliver a package of services to them; the main component of which should be credit both for production and consumption, supply of seeds and other agricultural inputs, supply of consumer goods, marketing of both agricultural and minor forest produce. These functions are being discharged in tribal areas by the Cooperative societies and to some extent the Nationalised Banks too. The Primary societies which deal with individual tribals should provide the important services required by him viz., provision of short and medium term production credit and consumption credit to be recovered from the sale of agricultural and minor forest produce, distribution of inputs and consumer goods, marketing of minor forest produce and agriculture produce. These services are required to be organised at the village level or taluka level where the tribals come periodically.

4.5 The ensurement of reasonable price for important agricultural produce and minor forest produce of tribals is of prime importance for the tribal economy. The elimination of middlemen and to reduce the exploitation of tribals need emphasis to be laid on identifying marketing arrangements of agricultural produce and minor forest produce of tribals through Cooperatives. If the Marketing Federation, requires to purchase paddy, ground-nut, Tour dal etc., for its processing units and if the purchases are made through agencies of purchase and sale Union and Cooperative Societies, the produce of the tribals can also be channelised through them.

4.6 Apart from the above functions, under the revised scheme of DIR of the Nationalised Banks, the bank loans are being channelised for the tribals through the Tribal Dev. Corporation. This work of obtaining DIR loans for tribals has increased the activity of Corporation. The State Govt. grants 50% subsidy to tribal farmers to obtain loan under DIR to the Corporation for purchase of milch cattle, poultry, fisheries, lift irrigation and other activities covered under the tribal Area Sub Plan. But still a large portion of the credit needs of farmer is yet to be covered through under DIR loan to be obtained from the Nationalised Banks. The activities are undertaken could be pertaining to agricultural, Cottage & Small Industries, there is likely to be some default in the regular payment of loan instalment from DIR to the tribals. In order to meet such an eventuality, the Debt Redemption fund to the extent of 10% of the ~~xxxx~~ loan advanced by the the Banks ~~through~~ to the tribals is to be strengthened through the Corporation.9/-

5.1 FORE

forest.
 Liviho
 forest a
 to them
 a source
 heaven.
 others
 concess
 to be e
 tion ha
 of sale
 remove
 Contract

6.1 A

other
 are un
 tradit
 patter
 cultur
 also
 of th
 fore
 liber
 progr
 fully
 ctior
 regi
 illi
 faci
 thei
 mit
 thei
 fol
 1.
 2.
 3.

Two

5.1 FOREST :::

The life of tribals is inextricably linked up with forest. Next to agriculture, forest is an important source of livelihood to the tribals. Many tribal communities regard forest as a nursing mother. Forest provides food and shelter to them and enriches their folk lore. Forest to the tribals is a source of primary and secondary livelihood, their home and heaven. The aboriginals of whole tribe such as adivasi and others who are resident of forest tracks are also given certain concession and privileges in respect of certain forest produce to be enjoyed by them. The Gujarat State Forest Dev., Corporation has come out in a big way for collection and arrangements of sale of the minor and major forest produce. This will remove the exploitation of tribals by the Private Forest Contractors.

6.1 AGRICULTURE PRODUCTION :::

Agriculture in tribal area is quite different than other parts of the State. In most of the tribal area, soils are undulating, shallow and of inferior yield. Also the traditional farming in agriculture is followed and the crop pattern is dominated by cereal crops. The awareness in agricultural technique for increasing agricultural production have also still not become popular among tribal cultivators because of their weak economic position and lack of education. Therefore the attention for such developmental programmes should be liberal and bold, financial credit policy and massive training programmes for these farmers, so as to enable them to exploit fully the resources available for maximising agricultural production. Unlike the farmers of the agriculturally developed regions in the state, the adivasi farmers, on account of their illiteracy, primitive outlook and inadequate infrastructural facilities have lagged behind considerably in developing of their agriculture. With a view to making a modest attempt to mitigate the disadvantages faced by tribal farmers and to make them conscious about their role for agriculture production, the following needs require major consideration ;

1. To provide more intensive agricultural extension services oriented towards on-farm development programmes by organising training of the adivasis and conducting demonstration.
2. To create awareness amongst the tribal farmers about adoption of scientific farming through utilisation of package of practices and modern farming inputs for raising agriculture production.
3. To provide more financial benefits by way of liberal financial credit policy and to give higher subsidies in various agricultural development schemes for quick adoption.

...10/-

4. To provide more employment opportunities.
5. To lessen the gap in yield and income of tribal cultivator and develop this area equal to other adjoining areas.

The schemes to provide for multiplication and distribution of seeds, subsidised supply of fertilizers, pesticides, and appliances, subsidised supply of input kits, agriculture implements, bullocks, bullock carts, are already in vogue. Vegetable cultivation and horticulture development have also been given due importance. Thus the agriculture development programme has been designed to give higher rate of growth.

6.2 MINOR IRRIGATION :::

The development of irrigation facilities is essential and ~~vital~~ vital for diversifying agriculture and to increase crop areas and crop ~~in~~ yields, the irrigation water is thus a primary input necessary to increase agricultural productivity and it is more so for the tribal area where the land is undulated and the terrain is hilly. The minor irrigation works and to some extent medium irrigation can play a major role for quick results and balanced inequitable development of agriculture in the tribal area. Emphasis has therefore been made on development of minor irrigation works and lift irrigation schemes through Coop. societies and to some extent medium irrigation works in the tribal areas.

7.1 SOIL CONSERVATION :::

A large part of the Tribal Sub Plan area suffers from poor soil, undulating terrain and undependable rainfall. Irrigation facilities being extremely limited, soil erosion by surface run off take place continually in different parts of state on an extensive scale. Measures for preventing of soil erosion and conservation of moisture assumed crucial importance in tribal areas and extensive soil conservation works have been started and being carried out on water shed basis. These measures will not only preserve and maintain the precious resources of soil and water with an integrated approach but a strategy is also to make them to produce more. The schemes of Kyari making for paddy cultivation in tribal areas of Surat and Valsad districts have been taken up on very large scale along with the works of contour bunding, terracing, nala plugging and land levelling etc.,.

8.1. ANIMAL HUSBANDRY, DAIRY AND MILK SUPPLY :::

Animal husbandry plays a vital role in agriculture

.....11/-

They provide essential foods of animal origin like milk and meat. A large quantity of animal by products such as hides, bones, blood, goats and valuable organic manures are also provided by these animals. Therefore, the main thrust to development plan for Animal husbandry has to be on increasing the live stock production i.e. Milk, eggs, wool etc., which are important items of mass consumption. An equal stress is also laid on upgrading of local strains and providing supplementary source of income to the tribals. Veterinary services and animal health along with the cattle development and poultry development are being taken up and contribution of this in raising tribal farmers income is not to be under-estimated.

9.1 POWER DEVELOPMENT (RURAL ELECTRIFICATION):::

Electric power is one of the basic and key infrastructure in a growing economy and an important factor in the socio-economic transformation in the rural areas. It has been accepted as one of the most important infrastructures for the development of any area and therefore rural electrification has to be given a due priority in the tribal areas. The installation of power in the tribal areas has been broadly confined to electrification of agriculture wells and much is yet to be done in extending this facility at concessional rates.

10.1 VILLAGE AND COTTAGE INDUSTRIES :::

The concept of integrated area development has assumed greater importance in the context of rural industrialisation. The development of Cottage and village Industries is regarded as an integral part of rural industrialisation. The programme to be undertaken under this sector in the tribal areas should therefore commensurate with the needs of the tribals with special emphasis on the schemes having wider employment opportunities. The training of tribals would therefore have to be accorded a priority in the tribal development programme. Tribal income of tribal farmer can be augmented by meeting the existing skill of tribals and also to enable them to acquire new skills with better opportunities for employment or self-employment and improve their standard of earning.

11.1 ROADS AND TRANSPORT :::

Road constitutes the basic infrastructure in the development of tribal area. They are necessary to undertake all other activities for development in the area. The programme for construction of roads in tribal area is comparatively less developed due to many factors. It is, however, necessary

...12/-

necessary to connect growth and marketing centres in such a way that maximum population can be covered with the minimum travel distance on foot.

12.1 EDUCATION :::

At present, 210 villages in the tribal areas within a distance of 1. K.m are without primary schools. The scope of expansion of educational activities in tribal area is generally in all branches of education i.e. Primary, Secondary and higher education. Special stress would also require to be laid on Adult education, improvement of science education and vocational courses apart from providing facilities for Primary education, in all part of the tribal area, it is equally necessary to raise the level of education in the area and also enrolment of girls for education.

13.1 MEDICAL SERVICES :::

Medical services in the tribal area lags far behind than the other areas of the State. A different strategy for health coverage in this area have accordingly been proposed to be evolved. An effective programme for providing medical care and curative medical centres to be distributed geographically so as to cover as far as possible about 10,000 population with a benefit of a qualified Doctor. Medical service centre is proposed to be made effective so that all tribals can get free medical services. Special programmes for tackling special diseases like T.B. Ashthama, Leprosy, bone disease, and scabies have also been envisaged.

13.1 NUTRITION PROGRAMME :::

Infant children, pregnant women and nursing mothers are most vulnerable schemes of tribal population from the point of view of nutritional deficiency. The daily diet on an average provides only 50 to 60 % of recommended nutrient allowance for vulnerable group. Out of children in age group of 1 to 5 years, 40 % show signs of moderate degree of malnutrition. Another 40% are however precariously in the zone of pre-malnutrition. Atleast 50% of young children and 80% of pregnant women have nutritional anemia. Pre schoolers constitute 17% of the tribal population but account for 40% of all deaths. Chronic prevalence of malnutrition amongst the tribals brings about limited life expectants and limited number of productive years. Special nutrition programmes are being implemented to remove this health hazards.

14.1 DRINKING WATER SUPPLY :-

On a rough estimate, the number of no source villages in tribal areas are round about 2200. Concentrated efforts have to be made to provide potable drinking water in villages

...13/4

HOUSING

15.1
inadequat
but they
unhygien
and light
eradicate

16.1 SOC

areas ar

- 1. F
- 3. S
- 4. E
- 5. I

Dilip/

