

અદ્ય - ૧૭૨

‘મોરા’ લઘુવિસ્તારનું આયોજન
(સામાજિક આર્થિક સર્વેક્ષણ)

અહેવાલ સંપાદન :

ગોરીશ પંડ્યા
લીઆલાઈ સો. પટેલ

સંપાદન :

ડૉ. ડા. ભા. ત્રાયક



આદિવાસી સંશોધન અને તાલીમ કેન્દ્ર
ગુજરાત વિદ્યાપીઠ, અમદાવાદ-૩૮૦૦૧૪

૧૯૮૬



'मोरा' अधु विस्नारु याधोजन
(सामाजिक याधिंक सर्वेक्षाए)


सहेवाल लेणन :
मौरीस परया
एलिनालाए डी. परेव

संपादन :
डी. डी. सा. नायक

१
या प्रिंटरनी संशोधन-को वादिय-डे-
भूकशाव विद्यापीठ, ए. ए. ए. ३०० ०१४,
१९८१

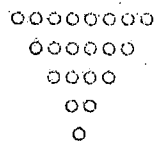
१९२


 आ नु क म सि डा
 



<u>प्र. सं.</u>	<u>विषय</u>	<u>पान नं.</u>
१.	प्रास्ताविक संशोधन प्रयोजना	१ थी ७
२.	शैतिली शिक-पृष्ठभूमि विस्तार परिस्थ	८ थी १४
३.	सामाजिक संस्थान	१५ थी ३६
४.	भोरा लघु विस्तारनी (पोकेटर) अर्थव्यवस्था	४० थी ८१
५.	आयोजना सिद्धांतों के हेतु	८२ थी १०५
६.	आयोजन	१२३ थी ११४

परिशिष्ट - १ प्रश्नावली.



કોઠાઓની યાદી

પ્રકરણ:	કોઠાની વિગત	પાના નંબર
૩:	- માલુકા અને વધુ વિસ્તારની વસ્તી દર્શાવતો કોઠો	૧૬
	- ૧૯૮૧ની ગામોવાર વસ્તી દર્શાવતો કોઠો	૧૯
	- માલુકા અને વધુ વિસ્તારની વસ્તી (ચાલુ)	૨૦
	- વયજૂથ દર્શાવતો કોઠો	૨૩
	- કુટુંબના કદ પ્રમાણે સખ્ય સખ્યા દર્શાવતો કોઠો	૨૫
	- શિક્ષણનો કોઠો	૩૮
૪:	- નમૂનાના કુટુંબોના મકાનોના પ્રકાર દર્શાવતો કોઠો	૪૩
	- પશુ માટેની છાપરીની વિગત દર્શાવતો કોઠો	૪૪
	- ધરવખરીના વાસણોની સખ્યા અને કિંમત દર્શાવતો કોઠો	૪૭
	- ધરવખરીમાં કર્મચર, ગત્ય સાધનોની કિંમત દર્શાવતો કોઠો	૪૮
	- નમૂનાના કુટુંબોની (મુખ્ય) ઘેઘા પ્રમાણે વર્ગીકરણ	૫૬
	- નમૂનાના કુટુંબોનું ગૌણ ઘેઘા પ્રમાણે વર્ગીકરણ	૫૭
	- નમૂનાના કુટુંબો પાસેની જમીનની વિગતો દર્શાવતો કોઠો	૫૯
	- નમૂનાના કુટુંબોની સખ્ય સખ્યાનું વયજૂથ પ્રમાણેનું વર્ગીકરણ	૬૧

પ્રકરણ:	કોઠાની વિગત	પાના નંબર
:૪:	- કમાનાર નહી કમાનારનો કોઠો	૬૨
	- સ્ત્રોતવાર આવક-ખર્ચ-ચોખ્ખી આવક દર્શાવતો કોઠો	૬૫
	- સ્ત્રોતવાર ખર્ચ-ચોખ્ખી અ વકનો કોઠો	૬૬
	- વપરાશી ખર્ચની વિગતો દર્શાવતો કોઠો	૬૮
	- દેવાની વિગતો દર્શાવતો કોઠો	૭૦
	- હેતુવાર દેવા દર્શાવતો કોઠો	૭૧
	- દેવું ભરપાઈ કરવાની વિગતો દર્શાવતો કોઠો	૭૩
	- વૃક્ષોની સંખ્યા અને કિંમત દર્શાવતો કોઠો	૭૬
	- પશુધનની કિંમત અને સંખ્યા દર્શાવતો કોઠો	૭૭
	- ચંદ્રો ઓજારો અને તેની કિંમત દર્શાવતો કોઠો	૭૮
	- અસ્કયામત (કુલ) રુપિયામાં દર્શાવતો કોઠો	૮૦
	- " " " " (ચાલુ)	૮૧
:૫:	- દધાળાંદોરની યોજનાનો લાભ	૮૪
	- જમીન સંરક્ષણ યોજનાનો લાભ	૮૫
	- સિંચાઈ યોજનાનો લાભ મળ્યો છે તે દર્શાવતો કોઠો	૮૬
	- કિટ્સની યોજનાનો લાભ	૮૭
	- મર્યાદા યોજનાનો લાભ	૮૮
	- શિક્ષણની યોજનાનો લાભ	૮૯

પ્રકરણ: કોઠાની વિગત પાના
----- નંબર

:પ:	- આરોગ્ય યોજનાનો લાભ દર્શાવતો કોઠો	૯૦
	- નવા ઘંઘા અંગે દર્શાવતો કોઠો	૯૨
	- નવા ઘંઘા ખાટે સાધનોની જરુરિયાત	૯૩
	- પર્યાજાના પ્લોટની જરુરિયાત	૯૪
	- જમીન અંગે જરુરિયાતનો કોઠો	૯૫
	- કિટ્સ અંગેની જરુરિયાત અંગેનો કોઠો	૯૬
	- ખેતીના સાધનોની જરુરિયાત	૯૭
	- પિયતના સાધનોની જરુરિયાત	૯૮
	- ફળઝાડ, શાકભાજી અને વનિકરણની જરુરિયાતનો કોઠો	૯૯
	- પશુપાલનની જરુરિયાતનો કોઠો	૧૦૦

○○○○○○○○○○
○○○○○○○○
○○○○○○
○○○○
○○
૭

૧:૧. લઘુ વિસ્તાર (પોકેટ્સ) એટલે શું :-

ગુજરાત સરકારની આદિવાસીઓ માટેની છઠ્ઠી પંચવર્ષીય યોજનામાં કહ્યું છે કે લઘુ વિસ્તાર (પોકેટ્સ) બનાવવા માટે બે માપદંડ હોવા જોઈએ.

(૧) લઘુ વિસ્તાર (પોકેટ્સ) ની વસ્તી ૧૦,૦૦૦ હોય અને એમાંથી ૫૦ ટકા જેટલી વસ્તી અનુચિત જનજાતિઓની હોવી જોઈએ. (૨) લઘુ વિસ્તાર (પોકેટ્સ) એ કોઈપણ એક તાલુકાનો સળંગ ભાગ હોવો જોઈએ."

૧:૨. સર્વેક્ષણ સંશોધનનો વિષય :

ગુજરાત રાજ્યના જુદા જુદા આઠ પ્રોજેક્ટ વિસ્તારો સિવાયના કે જે વિસ્તારોમાં આદિવાસીઓની વસ્તી ૫૦ ટકા જેટલી હોય અને એમનો સમાવેશ આ પ્રોજેક્ટમાં ન કરવામાં આવ્યા હોય તેવી વિસ્તારોનું આયોજન કરી છઠ્ઠી પંચવર્ષીય યોજનામાં જ વિકાસ કાર્યક્રમો શરૂ કરી દેવાના હતા. પણ ભારતની બધાં જ રાજ્યોમાં આ નથી થયું. એટલે ગૃહમંત્રાલયની અને રાજ્યના આદિવાસી વિકાસ કમિશનરની મંશા છે કે સાતમી યોજનાના પ્રથમ વર્ષમાં જ આ કામ કરી દેવું જોઈએ, જેથી યોજનાનો બીકીનો મોટો સમય એને કાર્યોન્વિત કરવામાં વાપરી શકાય. ગુજરાત રાજ્યના લઘુ વિસ્તારનું (પોકેટ્સનું) આયોજન કરવાનું કામ આદિજાતિ વિકાસ કમિશનરે ગુજરાત વિદ્યાપીઠના આદિવાસી સંશોધન અને તાલીમ કેન્દ્રને સોંપ્યું છે. આ કામ કેન્દ્રસ્તરે પણ દૂકડીઓમાં વહેંચી દેવામાં આવ્યું હતું. અમારે હિસ્સે પંચમહાલ જિલ્લાના ગોધરા તાલુકાના 'મોરા' લઘુ વિસ્તાર (પોકેટ્સ) નું સર્વેક્ષણાદારિત આયોજન આવ્યું હતું.

૧:૩. સર્વેક્ષણ સંશોધનના હેતુઓ :

લઘુ વિસ્તાર (પોકેટ્સ) ના આયોજન માટે નીચે દર્શાવ્યા મુજબના હેતુઓ પર ખાસ ભાર મૂકવામાં આવ્યો હતો.

૧) લઘુ વિસ્તાર (પોકેટ્સ) ની વિગતવાર ઊંડાણપૂર્વક તપાસ કરવી.

- ૨) તપાસના આધારે લઘુ વિસ્તારના કોનો જરુરિયાતો સમજી તથા તેને સંબંધિત વિગતોની ચકાસણી કરીને જે તે વિસ્તારના અનુસૂચિત જન-જાતિઓના વિકાસ માટે આયોજન કરવું.

૧:૪. સંશોધનની પ્રવિધિઓ / પધ્ધતિઓ :-

૧) ક્ષેત્રકાર્ય પધ્ધતિ :

ક્ષેત્રમાં પડેલ માહિતી એકત્ર કરવા/ક્ષેત્રકાર્ય પધ્ધતિનો ઉપયોગ કરવામાં આવ્યા હતા. અનેતેને માટે જુદી જુદી પ્રવિધિઓ અપનાવી માહિતીનું એકત્રીકરણ કર્યું હતું.

પ્રસ્તુત અભ્યાસના સર્વેક્ષણ માટે ઉપયોગમાં લીધેલી પ્રવિધિઓની વિગતો આ પ્રમાણે છે.

૧. અનુસૂચી અને પ્રપત્રો :

પ્રસ્તુત તપાસ વખતે લઘુ વિસ્તારના સર્વેક્ષણ માટે, લઘુ વિસ્તારના કુટુંબોની, સામાજિક, આર્થિક અને ભૌતિક બાબતોની ગીણવટ ભરી તપાસ માટે એક અનુસૂચિ તૈયાર કરવામાં આવી હતી. જેના વડે પોકેટસના ગામોમાં વસતા આદિવાસી કુટુંબોની સામાજિક સંરચના અને અર્થવ્યવસ્થા પર પૂરો પ્રકાશ પાડી શકાયો હતો. આ સિવાય ગામની સગવડો અને બીજી સંબંધિત વિગતો મેળવવા માટે એક ગામપત્રક પણ તૈયાર કરવામાં આવ્યું હતું. તે દ્વારા ગામનો વિસ્તાર, ગામમાં વસતા અન્ય કુટુંબો અને જે તે વિસ્તારના પાકો વિષે માહિતી મેળવવામાં આવી હતી.

૨. મુલાકાત પ્રવિધિ : મુલાકાત માર્ગદર્શિકા :

લઘુ વિસ્તારના કુટુંબોની તપાસ માટે તૈયાર કરવામાં આવેલી અનુસૂચિત અને ગામપત્રકની સહાયતા વિગતો એકઠી કરવા માટે નમૂનાના કુટુંબોની પ્રત્યક્ષ મુલાકાત લેવામાં આવી હતી. પ્રત્યક્ષ મુલાકાત વખતે ગામના સરપંચ, તલાડી, અને પસંદ થયેલા કુટુંબોની

મુલાકાત લઈ વ્યક્તિગત તપાસ હાથ ધરી હતી. જેનાથી ગામની અને આ દિવારોની સ્થિતિ અને વિગતવાર માહિતી મેળવવામાં સરળતા રહી હતી. આ માટે મુલાકાત માર્ગદર્શિકા બનાવી હતી.

૩. નિરીક્ષણ અને સહભાગી નિરીક્ષણ :

આ પ્રવિધિ ધ્વારા પ્રત્યક્ષ કાર્ય વખતે અને મુલાકાત વખતે દરેક કુટુંબોના પરોની સ્થિતિ તેમની રહેણીકરણ અને તેમના જીવનસ્તરને પામી શકયા હતા, અને તેમના માટે પરેખર શું થઈ શકે તે એના વિચારોની પણ આપણે થઈ શકી હતી.

આ ઉપરાંત લઘુ વિસ્તારની બીજી સંબંધિત વિગતો એકઠી કરવા માટે ધ્વૈતિયક સ્ત્રોત તરીકે ગ્રંથાલયનો ઉપયોગ કરીને પોકેટના ગામોના લગતી લેખિત સ્વરુપે અને આંકડાકિય સ્વરુપે ઉપલબ્ધ માહિતીનું એકત્રિકરણ કરીને પ્રસ્તુત ગહેવાલ માટે ઉપયોગમાં લેવામાં આવી હતી.

ઉપરોક્ત જુદી જુદી પ્રવિધિઓ ધ્વારા એકત્રિત કરેલી માહિતીને કોઈ એક અભિગમ પ્રમાણે કે જીવન અને સમાજદર્શનને અનુરુપ ગોઠવીને તેનું વર્ગીકરણનું કામ કે-દમાં કરવામાં આવ્યું હતું. આ સર્વેક્ષણનો મુખ્ય હેતુ લઘુ વિસ્તારના આયોજન માટેનો હોઈ તેને અનુરુપ વર્ગીકરણનું કામ પણ ગોઠવવામાં આવ્યું હતું.

આ ગહેવાલને લગતી સઘળી વિગતો એકત્રિત કરવા માટે પોકેટના નમૂનાના પાંચગામો ૧. મોરા ૨. ભાઠા ૩. વિરણિયા ૪. વાકોદર અને ૫. વઢેલી માં સસપ્રવક ક્ષેત્રકાર્ય કરી માહિતી મેળવી હતી. આ માટે પરીદ થયેલા ગામોમાં રાત્રિ-રોકાણ કરીને સહભાગી નિરીક્ષણ ધ્વારા પણ કેટલીક વિગતો જાણી હતી.

ક્ષેત્રકાર્ય વખતે અનુકળતા અને પ્રતિકૂળતા બંનેનો અનુભવ પૂરેપૂરો થયો હતો. ક્ષેત્રકાર્ય દરમિયાન કેટલાક ગામોમાં તો રહેવા-જમવાની વ્યવસ્થા પણ પ્રાપ્ત થઈ ન હતી. મોટાભાગના

ક્ષોત્રકાર્યમાં તડકા-છાયાની અનુભવતો થાય જ છે. છતાં આ તડકા-છાયા હેઠળ દરેક ક્ષોત્રકાર્યની જેમ આ કાર્ય પણ ગેટલાજ પંતથી અને સ્વપૂર્વક પૂર્ણ કર્યું છે.

૧:૫. નમૂનાના ગામોની પસંદગી :

પ્રસ્તુત સર્વેક્ષણ માટે દરેક લઘુ વિસ્તારના બધાજ ગામોનું સર્વેક્ષણ કરવું શક્ય ન હતું. પરંતુ દરેક ગામોનું પ્રતિનિધિત્વ જળવાઈ રહે તે રીતે દરેક ગામોની ગ્રામી મેળવી ગ્રામીમાંથી નિયમિત રીકન પ્રવિધિ દ્વારા નમૂનાના પાંચ ગામોની પસંદગી કરી હતી. આ રીતે નમૂનાના ગામોની પસંદગી કરીને સર્વેક્ષણને માટેના સમય-ગાળાનો વ્યાપ ઘટાડીને નિશ્ચિત સમયગાળામાં સર્વેક્ષણ થઈ શક્યું હતું.

આ રીતે પોકેટના ગામોની પસંદગીની સાથે દરેક ગામના વિસ્તારને અને દરેકના કળિયાઓ પ્રમાણે પ્રતિનિધિત્વ રહે તે રીતે દરેક ગામોમાંથી ૨૦ કુટુંબોને અસર્વેક્ષણમાં આવરી લીધાં હતાં.

આ રીતે અહીં પસંદ કરેલા નિદર્શ એ પોકેટના સઘળા ગામો અને જે તે વિસ્તારના દરેક આદિવાસી કુટુંબોને અસરકારક છે.

૧:૬. કોષ્ટકીકરણ :

પ્રસ્તુત અહેવાલની તૈયારીના સાગ રુપે ક્ષોત્રકાર્ય કરીને જુદીજુદી પ્રવિધિઓ દ્વારા માહિતી એકત્રિત કરવામાં આવી હતી. એકત્રિત કરેલી માહિતીને સંશોધનના અભિગમ પ્રમાણે તેને વ્યવસ્થિત સ્વરુપમાં ચૂકવા માટે એક 'કેમ' તૈયાર કરીને એકઠી કરેલી માહિતીનું પૃથકકરણ કરવામાં આવ્યું હતું. જેને પદ્ધતિગર આયોજનના હેતુ પ્રમાણે જીવન અને સમાજદર્શનને અનુરુપ ગોઠવી તેમાંથી અર્થપ્રાપ્ત થાય અને જેને માટે સર્વેક્ષણ કરાવ્યું છે તેને અને અન્ય સમાજને ઉપયોગી નીવડે તે મુજબ તેની જુદા જુદા પ્રકરણોમાં સ્જાયાત કરીને તેના પર પૂરો પ્રકાશ પાડવામાં આવ્યો છે.

કોષ્ટીકરણ કરીને દરેક વિગતોને જુદા જુદા ઝર જેટલા કોઠાઓમાં માહિતીને ગોઠવવામાં આવી છે. જેની વિગતવાર રજૂઆત જુદાજુદા પ્રકરણોમાં વહેંચીને કરવામાં આવી છે તે ગહેવાલના પ્રકરણ ૨ થી માહિતીને પ્રકરણ ૬ સુધીમાં જોઈ શકાશે.

૧:૭. પ્રકરણીકરણ :

સંશોધનને અનુરૂપ પ્રસ્તુત ગહેવાલમાં નીચે દર્શાવ્યા મુજબના જુદા જુદા પ્રકરણોમાં હેતુપૂર્વકની રજૂઆત કરાઈ છે. જેની સિધ્ધી પ્રકરણીકરણમાં થતી જોવા મળે છે.

પ્રકરણ : ૧: પ્રારંભ :

પ્રસ્તુત પ્રકરણમાં લઘુ વિસ્તાર કોને કહેવાય. સર્વેક્ષણ સંશોધનનો વિષય, સંશોધનના હેતુઓ, સંશોધનની પ્રવિધિઓ અને નિદર્શની રજૂઆત કરવામાં આવી છે.

પ્રકરણ : ૨: પૃષ્ઠભૂમિ :

આ પ્રકરણમાં લઘુ વિસ્તારની ઐતિહાસિક, ભૌગોલિક અને વિસ્તાર પરિચયની ઊંડાણપૂર્વક રજૂઆત.

પ્રકરણ : ૩: લવિની સામાજિક સંસ્થા :

આ પ્રકરણમાં પોકેટસની વસ્તી જુદીજુદી જાતિઓનો પરિચય તેમના કુટુંબ અને સામાજિક સંસ્થા તેમજ સ્વૈચ્છિક સંસ્થાઓ અને સેવા સહકારી મંડળીઓનો વિગતે પ્યાલ આપ્યો છે.

પ્રકરણ : ૪: લઘુ વિસ્તારની અર્થવ્યવસ્થા :

આ પ્રકરણમાં સર્વેક્ષણમાં આવરી લીધેલા ગામો અને નમૂનાના કુટુંબોને કેન્દ્રસ્થાને રાખી પોકેટસનો આદિવાસી જાતિઓની ભૌતિક-સંસ્કૃતિક તેમની રહેણીકરણ અને તેમની અર્થવ્યવસ્થાની વિગતવાર રજૂઆત કરી તેમના જીવનસ્તર પર પ્રકાશ પાડવામાં આપ્યો છે.

પ્રકરણ: ૫: આયોજનના સિદ્ધાંતો અને તેના હેતુઓનો વિગતવાર ખ્યાલ આપ્યો છે.

પ્રકરણ: ૬: પ્રકરણ પંચમાં દર્શાવેલા સિદ્ધાંતો અને હેતુઓને બહાર ઠાકાવવા શું કરવું અને તેના પરથી કેટલો વિકાસ થઈ શકે તે માટેના જુદા જુદા કાર્યક્રમોની રજૂઆત કરવામાં આવી છે.

પ્રકરણ: ૭: - તારણો :

પ્રસ્તુત ગહેવાલ લેખનમાંથી અને ક્ષોદ્રકાર્ય ધ્વારા જોવા-જાણવા મળેલ તેમજ અનુભવ પરથી તેનો નીચોડ શું હોઈ શકે તે દર્શાવવામાં આપ્યું છે.

૧:૮. તારણો અને સુઆવો :

ઉપર દર્શાવ્યા મુજબના જુદા જુદા પ્રકરણોમાંથી તેનો નીચોડ શું હોઈ શકે તે છેવટના પ્રકરણમાં દર્શાવવામાં આપ્યું છે તે એની વિગતવાર નોંધ તારણો અને સુઆવોમાં દર્શાવી છે.

૧:૯: આભાર દર્શન :

પોકેટ વિસ્તારની સંશોધન કાર્યની શરૂઆતથી ગહેવાલ પુરો થયો ત્યાં સુધી કે-દના નિયામકશ્રી ડી.કાકોરભાઈ નાયકે શરૂઆતમાં અનુચિત ધડતર, તે એની તાલીમ, અને જે પ્ર ગહેવાલ લેખનની વિગતવાર ઉડાણપૂર્વકની ક્રેમ તૈયાર કરી કામ ધણ સરળ બનાવી દીધું હતું અને સતત માગદર્શન આપી આ કાર્યમાં પુરેપુરો સહયોગ સહકાર આપ્યો હતો. જે બદલ તેમનો આભાર વ્યક્ત કરીએ છીએ. ક્ષોદ્રકાર્યમાં મોરા આશ્રમના આચાર્યશ્રીએ અને તેમના કુટુંબીજનોએ પણ કુટુંબના સ્વયં તરીકે ગણી અમને જે મદદકરી તે બદલ તેઓનો હૃદયપૂર્વક આભાર માનીએ છીએ. આ સિવાય ક્ષોદ્રકાર્ય માં રહેલ જે કુટુંબોને સર્વેક્ષણમાં પરીદ કરવામાં આપ્યા હતા તે કુટુંબના વડીલોએ પણ જરૂરિયાત પ્રમાણેની માહિતી વિનાસંકોએ પુરી પાડી મદદ કરી તે બદલ સર્વનો આભાર વ્યક્ત કરીએ છીએ, આ ઉપરાંત ક્ષોદ્રમાં જે તે ગામોના સરપંચ, ચોકીયાતો, તલાટી

તેમજ વાડોદર મોટાકદની સહકારી મહાસભાના મેનેજર
શ્રી _____ નો આભાર વ્યક્ત કરીએ છીએ. આ
ઉપરાંત ક્ષેત્રકાર્યમાં જે મિત્રોએ સાથ અને સહકાર આપ્યો તે બદલ
સર્વનો આભાર વ્યક્ત કરીએ છીએ.

ઐતિહાસિક પૃષ્ઠભૂમિ : વિસ્તાર પરિચય

લઘુવિસ્તાર (પોકેટસ)નું ભૌગોલિક સ્થાન :

ભારતના સમગ્ર ચિત્રમાં શંખાકારે ઉભેલા ગુજરાતના ૧૯ જિલ્લાઓમાં પંચમહાલ જિલ્લો પ્રાદેશિક પુનઃરચનાને કારણે દસ તાલુકા અને એક મહાલમાં વિસ્તારવામાં આવ્યો છે. વિલિનીકરણ પૂર્વે આ જિલ્લામાં ગોધરા, દાહોદ, આલોદ, હાલોલ અને કાલોલ એમ પાંચ મહાલ હતા. તેના પરથી આ જિલ્લો પંચમહાલના નામે ઓળખાય છે. આ જિલ્લાના દેવગઢબારિયા, લીમખેડા, સતરામપુર અને આલોદ તાલુકાનાં શેજેલી વિભાગનો વર્ગીકૃત વિભાગ તરીકે જાહેર કરવામાં આવ્યા છે. જ્યારે દાહોદ, હાલોલ અને જાંબુઘોડા મહાલનો અણવિકસિત વિભાગ તરીકે ગણેલ છે.

જિલ્લાનું સ્થાન : સીમા :

ગુજરાત રાજ્યની પૂર્વ સરહદે પંચમહાલ જિલ્લો ૭૩.૧° પૂર્વરેખાંશથી ૭૪.૧° પૂર્વરેખાંશ અને ૨૨.૧° ઉત્તર અક્ષાંશથી ૨૩.૧° ઉત્તર અક્ષાંશ વચ્ચે આવેલો છે. જિલ્લાનું ક્ષેત્રફળ ૮૮૬૬ ચો. કિ.મી છે. જે ગુજરાત રાજ્યના કુલ વિસ્તારના ૪.૮ ટકા થાય છે. આ જિલ્લાની પૂર્વે મધ્ય પ્રદેશનો અંબુઆ જિલ્લાની સરહદ, પશ્ચિમે ખેડા જિલ્લો અને વડોદરા જિલ્લાની સરહદ, ઉત્તરે સાબરકાંઠા જિલ્લો અને રાજસ્થાનના વાસવાડા જિલ્લાની સરહદ અને દક્ષિણે વડોદરા જિલ્લો અને મધ્ય પ્રદેશના અંબુઆ જિલ્લાની સરહદો આવેલી છે. જિલ્લાની પૂર્વે પશ્ચિમ-૧૧૫ કિ.મી. પહોળાઈ અને ઉત્તર-દક્ષિણ ૧૨૮ કિ.મી લંબાઈ છે.

ભૂ. રચના :

જિલ્લાની પશ્ચિમે ઘોડો ભાગ તલાટ વિસ્તાર છે. મોટાભાગનો વિસ્તાર ડુંગરાળ પ્રદેશ છે કે જ્યાં આલોદ, સતરામપુર, દાહોદ, લીમખેડા, દેવગઢબારિયા અને જાંબુઘોડા તાલુકાઓ

આવેલા છે. સમગ્ર ઉત્તર અને પૂર્વ વિભાગ ડુંગરાળ અને જંગલોથી બનેલો છે. આ વિસ્તારનો આશરે સપ્ત ટકા જેટલો વિસ્તાર જંગલો નીચે છે. જે ગુજરાત રાજ્યના લગભગ ૮ થી ૯ ટકા જેટલો થાય છે. તેમાં વચ્ચેના ખીણ પ્રદેશોમાં વસેલા ગામોની સપાટી અને ખેતીની જમીન આવે છે. અન્ય વિસ્તારોમાં ગોધરા, કાલોલ, હાલોલ, શ્રેણે શહેરા અને લુણાવાડા તાલુકાની પશ્ચિમની જમીન પૂર્વ તરફ ઉત્તરોત્તર ટેકરાળ થતી જાય છે.

જમીન :

જિલ્લાની જમીન મૂળભૂત રીતે ગુજરાતના અન્ય જિલ્લાઓની (વિભાગોની) સરખામણીએ જુદી પડે છે. આ જિલ્લાની જમીન મુખ્યત્વે નીચે રહેલા ગ્રેનાઈટ અને નીસના ખડકોમાંથી છટા પડેલા અવશેષોની છે. સામાન્ય નિયમ તરીકે તે ઝાંખા રંગની છીછરી, ડુંગરાળ અને ખડકાળ (ઓછી ક્ષણદ્રુપ) છે. આ જમીનને જિલ્લામાં બેસર તરીકે ઓળખવામાં આવે છે. ડુંગરાળ પ્રદેશની મોટાભાગની જમીન પથરાળ છે. કોઈ કોઈ જગ્યાએ ગોરાળું અને કાળી પણ છે. જે કપાસ અને મકાઈના પાક માટે ખૂબ ઉપયોગી છે. જિલ્લામાં મેગેનીઝ ઘાતુના ખનિજના સ્તર છે. શિવરાજપુર વિસ્તારમાં મેગેનીઝની ખાણો આવેલી છે.

લઘુ વિસ્તારના મુખ્ય મથકનું સ્થાન :

ગુજરાત રાજ્યની પૂર્વ સરહદે આવેલ પંચમહાલ જિલ્લાનું અને 'મોરા' પોકેટ વિસ્તારનું મુખ્ય મથક 'ગોધરા' તાલુકામથક જિલ્લાની મધ્યમાં ૨૨° ઉત્તર અક્ષાંશથી ૪૬° ઉત્તરઅક્ષાંશ અને ૭૩° પૂર્વ રેખાંશથી ૮૩° પૂર્વ રેખાંશની વચ્ચે આવેલું છે. તાલુકાનું કુલ ક્ષેત્રફળ ૧૦૧૯.૨ ચા. કિ.મી છે. જે જિલ્લાના કુલ વિસ્તારના ૧૧.૫ ટકા થાય છે.

તાલુકાની પૂર્વ દેવગઢબારીયા અને લીમખેડા તાલુકો પશ્ચિમે વડોદરા અને ખેડા જિલ્લાની સરહદો, ઉત્તરે શહેરા તાલુકો

અને દક્ષિણે કાલોલ તાલુકો આવેલો છે. તાલુકામાં લઘુવિસ્તાર તરીકે જાહેર કરેલ સ્થળ 'મોરાપોકેટ' તાલુકા મુખ્ય મથકથી ૫૨ કિ.મી. દુર ઉત્તર પૂર્વે આલોદ અને સંતરામપુર તાલુકાની સરહદે આવેલું છે. તાલુકાના કુલ ક્ષેત્રફળમાંથી ૨૧.૪ ટકા જેટલો વિસ્તાર આ પોકેટમાં સમાવી લીધો છે. એટલે કે તાલુકાના કુલ વિસ્તાર ૨, ૨૪, ૨૫૦.૦ એકરમાંથી ૪૭, ૯૫૮.૦૪ એકર જેટલી જમીન આ વિસ્તારમાં આવી જાય છે. પરંતુ જિલ્લાના પરિચયમાં બતાવ્યા પ્રમાણે તાલુકા મથકથી ઉત્તર-પૂર્વે (ઈશાન ધ્રુવા)ની જમીન ઉત્તરોત્તર ટેકરાળ ખાડાટેકરાવાળી અને ડુંગરાળ છે.

લઘુ વિસ્તાર (પોકેટસ) ના મુખ્ય ગામ 'મોરા' ની આજુબાજુના કુલ ૩૧ ગામોને 'મોરા' પોકેટમાં સમાવી લીધા છે. તે દરેક ગામો તાલુકાના મુખ્ય મથકથી ૩૬ કિ.મી થી માંડીને ૭૦ કિ.મી. સુધીના વિસ્તારમાં આવેલા છે. મોરા પોકેટ વિસ્તારને જોડતો જિલ્લા ધોરી માર્ગ પણ આ ગામોમાંથી પસાર થાય છે. રેલ્વેની સુવિધા નથી.

તાલુકાની નદીઓ :

પંચમહાલ જિલ્લાના ગોધરા તાલુકાની નદીઓ અને ઝરણાંની દૃષ્ટિએ જોઈએ તો આ તાલુકો જળસંપત્તિથી સમૃદ્ધ હોવા છતાં સિંચાઈની દૃષ્ટિએ ઘણો પાછળ છે. સૂકો પ્રદેશ પણ છે. જિલ્લામાં કુદરતી તળાવો પણ અનેક છે. તાલુકામાં મિશરી નદી, કૌર, પાનમ, અને મહી નદી એમ ચાર નદીઓ તાલુકામાં થઈને પાસર થાય છે, પરંતુ તેમાંની મહી અને પાનમ બે જ નદી એવી છે કે જે બારે માસ વહેતી રહે છે. આ નદીઓ રાજસ્થાનમાંથી નીકળી ખેડા જિલ્લામાં ઈશાન થી નૈઋત્ય તરફ વહેતી નદીઓ છે. જેમાં પાનમ નદીથી આ વિસ્તારમાં નિચાણના ભાગો માટે સિંચાઈ માટે ઉપયોગી થાય છે. આ ઉપરાંત 'ભે' ની હડકચોજના સિંચાઈ માટે ઉપયોગી થશે પરંતુ તેનો પણ અમુક ગામોને જ લાભ મળશે, અને પોકેટના મોટા ભાગના ગામોને કોઈલાભની શક્યતાઓ નથી.

આ તાલુકામાં અને લઘુ વિસ્તારમાં કોઈ ખાસ નાળાં, ખાડી કે કુદરતી તળાવો નથી. ઢંકમાં તાલુકામાં વરસાદ અને પાણીનું મુખ્ય સાધન છે. બધાજ પાકોનો આધાર મુખ્યત્વે વરસાદ ઉપરજ છે. તાલુકાનો સામાન્ય વરસાદ ૫૬૦ મીલીમીટર જેટલો છે જ્યારે જિલ્લાનો સામાન્ય વરસાદ ૭૦૦ મીલીમીટર જેટલો છે. તાલુકામાં સામાન્ય રીતે જૂનના એતથી ઓક્ટોબરના પ્રથમ અઠવાડિયા સુધી વરસાદ રહે છે.

સદ્ભાગ્યે તાલુકાની દૃષ્ટિએ તો નહિ પરંતુ જિલ્લાના સમગ્ર આદિવાસી વિસ્તારમાં તેની વિકટભૌગોલિક પરિસ્થિતિના સંજોગોમાં આર્શિવાદ સમાન વિપુલ પ્રમાણમાં જળરાશિ ઉપલબ્ધ છે. તેનો સિંચાઈ અને વિજળી ઉત્પાદન ઉપરતિ આવા વિસ્તારોમાં મત્સ્ય પ્રવૃત્તિ માટે વધુને વધુ કાર્યક્ષમી બનાવાય તો તેમાંથી પૂરક રોજી અને પૌષ્ટિક આહાર માટે મત્સ્ય ઉદ્યોગના નિકાસને પ્રાધાન્ય આપવું જોઈએ. આ ઉપરતિ આદિવાસી વિસ્તાર અને બિનઆદિવાસી વિસ્તારમાં પરિચમથી પૂર્વ તરફનો ભાગ ઉત્તરોત્તર ટેકરાળ અને ઉચાઈવાળો છે તો તેના માટે ખાસ પ્રકારની ભૂમિ અને જળસંરક્ષણની યોજનાને અડધી કાર્યાવીત કરી જમીનનું ઘોવાણ અટકાવવું જોઈએ.

આબોહવા :

જિલ્લાની જેમ આ તાલુકામાં પણ આબોહવા સામાન્ય રીતે ગરમ છે. માર્ચથી જૂન સુધીના ઉનાળા દરમ્યાન સખત ગરમી પડે છે. અહીંનું વધુમાં વધુ ઉષ્ણતામાન ૬૫° કે.હીટ અને ઓછામાં ઓછું ઉષ્ણતામાન ૪૦° કેરનહીટ જેટલું રહે છે. જૂનના એતથી ઓક્ટોબરના પ્રથમ અઠવાડિયા સુધી ચોમાસા દરમ્યાન જિલ્લામાં કુલ સરાસરી વરસાદ ૭૦૦ મિલીમીટર જેટલો પડે છે જ્યારે તાલુકામાં ૫૬૦ મીલી-મીટર જેટલો પડે છે. તેમાંય આ તાલુકામાં જિલ્લાના અન્ય તાલુકાઓ કરતાં વરસાદનું પ્રમાણ થોડું ઓછું હોય છે જ્યારે ઓક્ટોબર મધ્ય ભાગથી ફેબ્રુઆરીના એત સુધી સિંચાળો સખત હોય છે. ચોમાસા

દર-યાન વરસાદની અનિશ્ચિતતા અને જમીનમાં ગેજ સંગ્રહ શક્તિ ઓછી હોવાથી આ વિસ્તારમાં ખેતી પણ બરાબર થઈ શકતી નથી. અને જીવન નિર્વાહ જેટલું પણ ઉત્પન્ન થતું નથી. જેથી ઓક્ટોબરથી જૂન માસ સુધી સતત આઠ થી નવ માસ સુધી આ વિસ્તારના લોકોને ખજૂરી માટે બીજા જિલ્લાઓમાં સ્થળાંતર કરવું પડે છે. વરસાદની અનિશ્ચિતતાને કારણે આ વિસ્તારમાં વારંવાર દુષ્કાળ અને અછતની પરિસ્થિતિ ઉભી થાય છે. જેથી અંતરે વર્ષો ૧૯૫૧ થી આજ સુધીમાં ૩૪ વર્ષના ગાળામાં લગભગ ૧૫ વખત આ વિસ્તારમાં અછતની પરિસ્થિતિમાંથી પસાર થવું પડ્યું છે.

વૃક્ષો વનસ્પતિ :

પંચમહાલ જિલ્લાની કુલ જમીનમાંથી ૩,૮૯,૨૫૯ એકર જેટલી જમીનનો જંગલ વિસ્તારમાં સમાવેશ થાય છે. એટલે કે જિલ્લાની કુલ જમીનના ૧૮% જેટલી જમીન જંગલ હેઠળ છે. જેમાં હાલના તબક્કે નહિવત પ્રમાણમાં જંગલ વિસ્તારમાં સાગી અને ઈમારતી લાકડા જોવા મળે છે. હાલમાં તબક્કે વસ્તીવૃદ્ધિની સાથે સાથે લોકોની ઈમારતી લાકડાં અને જલાવ લાકડાની જરૂરિયાત રોજબરોજ વધતી રહી છે. તેની સામે જંગલો ઓછા થતા જાય છે. તેમાં જિલ્લાના લઘુવિસ્તારના તાલુકાના ગામોમાં કુલ જમીનની ૨૦ ટકા જેટલી એટલે કે ૪૮,૯૨૯ એકર જેટલી જમીન જંગલ હેઠળની છે, છતાં આજે બીલકુલ જંગલ નથી. આજે તો આ વિસ્તારમાં દૃષ્ટિપાત કરીએ તો કેટલાક કળાઉઆડોમાં આંબા, મહુડા, અને બીજા લીમડા, ખજૂરીના ઝાડ અને છટા છવાયા ખેતીની જમીનની તેમજ રહેણાંકની જમીનમાં નહિવત વાંસ નજરે પડે છે. વળી આ તાલુકાથી જંગલ વિસ્તાર પણ દૂર છે. આજે આ વિસ્તારમાં કેટલીક જંગલની જમીનમાં નીલગીરીનું પણ વાવેતર કરવામાં આવ્યું છે, પરંતુ આજે તાતી જરૂર છે. પર્યાવરણની સમતુલ અને ભેજની જાળવણીની તેમજ વધતી જતી વસ્તીને ધ્યાનમાં લઈ તેને જરૂરિયાતના ઈમારતી અને જલાઉ લાકડાની માંગને પહોંચી વળવા માટે જંગલોના વિકાસની મોટી જરૂરિયાત ઉભી થયેલી જોવા મળે છે. આ માટે

પાંખા થઈ ગયેલા વનો અને ગ્રામ્ય વિસ્તારના જંગલોને પુનઃવન વૃદ્ધિ માટે વનીકરણની યોજનાને વેગીલી બનાવવી જોઈએ.

આજે મોરા પોકેટની પણ આજ રીતે સ્થિતિ છે. મોરા પોકેટના ગામોમાં જંગલ વિસ્તાર ઊંચા છતાં એકપણ જંગલનું ઝાંડ જોવા મળતું નથી. આ માટે પોકેટના ગામોમાં જોવા મળ્યું તે મુજબ જંગલ વિસ્તારમાં નીલગીરીનું વાવેતર અને સ્થાનિક ખેતીની જમીનના છેડે વસના વાવેતરને પણ ધ્યાનમાં લેવું જોઈએ.

પશુઓ :

આ જિલ્લામાં અવાર નવાર દુષ્કાળની પરિસ્થિતિ ઉભી થાય છે. વિપુલ પ્રમાણમાં જળરાશી ઉપલબ્ધ હોવા છતાં પણ સિંચાઈની સવલતો ઓછી હોવાને કારણે પાક પણ નિષ્ફળ જાય છે. જેથી લઘુ વિસ્તારના ગામોમાં નાના અને સીમાન્ત ખેડતોને રોજી માટે બહાર જવું પડે છે. આ સંજોગોમાં અહિંના આદિવાસી ખેડતો પાસે એકાદ બળદ, બકરા, અને ઘણા ઓછા પ્રમાણમાં ગાય, બેસ તેમજ મરખાં જોવા મળે છે. પોકેટના ગામોમાં પશુપાલન તો ઠીક છે પરંતુ મરખાં ઉછેરને પ્રોત્સાહન આપવું જોઈએ.

આ વિસ્તારમાં બીજા સંસાધનોના સંદર્ભમાં જોઈએ તો આ વિસ્તારમાં પથ્થરો સિવાય કંઈજ નથી. તેમાંથી રોડબંધકામ માટેની કાંકરેટ તૈયાર કરી તેનો ઉપયોગ થઈ શકે તેમ છે. આ માટે પથ્થરની ક્વારી ઉભી કરી શકાય. આ તાલુકામાં તાલુકાના મુખ્ય મથકની પશ્ચિમે લગભગ ૨૦ કિ.મીના અંતરે પથ્થરની ક્વારીઓ આવેલી છે. અને ઘણા મોટા પ્રમાણમાં આ ઉદ્યોગ વિકસેલો જોવા મળે છે. આ એવો કંઈ વિચારી શકાય તેમ છે.

'મોરા' પોકેટ વિસ્તારની આજુબાજુમાં કોઈ ખાસ મોટા ગામો નથી, પરંતુ 'મોરા' થી ૧૬ કિ.મી દૂર તાલુકાનું મોટામાં મોટું ગામ વંદેલી પોકેટના વિસ્તારમાં આવે છે. 'મોરા' મુખ્ય મથકથી સત્તર કિ.મી ઉત્તર-પૂર્વમાં સંતરામપુર તાલુકામથક નજીકનું

શહેર આવેલું છે. જ્યારે 'મોરા' થી પશ્ચિમે શહેરા તાલુકા સરહદે પાનમ ડેમ આવી જાય છે. જ્યાં સત્સયની પ્રવૃત્તિ વિકસાવી શકાય તેમ છે.

અહીં 'મોરા' પોકેટના ગામોને ધ્યાનમાં લઈ તેના ભૌગોલિક સ્થાન વિષે વિસ્તારથી જોયા પછી તેની સામાજિક સંરચના વિષે હવે પછી વિગતે જોઈશું.

ગોધરા તાલુકાના ૧૬૨ ગામોમાંથી ૩૧ ગામોને લઘુ વિસ્તાર (પોકેટ) માં મૂકવામાં આવ્યા છે, જે ગામો અથવા ગામો કરતાં વધુ આદિવાસી વસ્તી ધરાવતા છે. લઘુ વિસ્તાર નીચેના ગામોમાં ૧૯૭૧માં કુલ વસ્તી ૪૦,૪૫૦ની હતી તે ૧૯૮૧માં વધીને ૪૯,૨૧૩ની થઈ છે એટલે કે દશકામાં ૨૧.૭ ટકા વસ્તી વધારો થયા હતા. આ વૃદ્ધિ માટે કડાણા ડેમ (સતરામપુર તાલુકા) માં ડુંબાણમાં જતાં ગામોને ગોધરા તાલુકામાં વસાવવામાં આવ્યા હતા. તદ્ઉપરાંત પાનમડેમમાં ડુંબાણમાં જતાં ગામોને ખેરોડી ગોધરા તાલુકાના આ લઘુ વિસ્તારમાં વસાવવામાં આવ્યા હતા,

લઘુ વિસ્તાર (પોકેટ)ના બે ગામો (૧) પરજાનપુર અને (૨) નરસીંહપુર ડુંબાણમાં જતાં હોવાથી બંને ગામોને ખેરોડી લઘુ-વિસ્તારના અગરવાડા, રજાપતા, ભડોઈ અને વાડોદર ગામોમાં જમીનો આપી વસાવવામાં આવ્યા હતા. આ ગામોમાં નીચે દર્શાવેલ વસ્તીનો કોઠો જોતાં સમગ્ર તાલુકાનાં અને લઘુ વિસ્તારમાં કુલ વસ્તી અનુસૂચિતજાતિ અને જનજાતિની વસ્તીનો સ્પષ્ટ પ્રયાલ આવશે.

પ્રસ્થાપના વસ્તુઓની કિંમતો ૨૦૦૭-૦૮ અને ૨૦૦૮-૦૯ વર્ષોના આંકડાઓના આધારે છે.


(૨૦૦૭) ૨૩૬૨૨૨૨ પ્રસ્થાપના વસ્તુઓની કિંમતો ૨૦૦૭-૦૮ વર્ષ

(૨૦૦૮) ૦૦૪૨૩૨૨૨૨ પ્રસ્થાપના વસ્તુઓની કિંમતો ૨૦૦૮-૦૯ વર્ષ

(૦૦૦૧) ૨૩૬૨૨૨૨૨ પ્રસ્થાપના વસ્તુઓની કિંમતો ૨૦૦૧-૦૨ વર્ષ

પ્રસ્થાપના વસ્તુઓની કિંમતો ૨૦૦૧-૦૨ વર્ષ

પ્રસ્થાપના વસ્તુઓની કિંમતો ૨૦૦૧-૦૨ વર્ષ



તાલુકાની કુલ વસ્તીમાંથી ૧૪.૪ ટકા વસ્તી લઘુવિસ્તારનીયે આવરી લેવામાં આવી છે. જ્યારે તાલુકાની કુલ આદિવાસી વસ્તીમાંથી ૪૮.૫ ટકા આદિવાસી વસ્તી લઘુવિસ્તારમાં હતી. લઘુવિસ્તારની કુલ વસ્તીમાં ૫૭.૨ ટકા આદિવાસી વસ્તી હતી, જ્યારે અનુચિતજાતિની વસ્તી માત્ર ૦.૬ ટકા જ હતી,

લઘુવિસ્તારના ગામોમાં કુલ વસ્તી ૪૯૨૧૩ની હતી જેમાંથી પુરુષો ૨૫૦૭૪ (૫૦.૯%) અને સ્ત્રીઓ ૨૪૧૩૯ (૪૯.૧%) હતી. જ્યારે કુલ ૨૮૧૬૯ આદિવાસી વસ્તીમાં પુરુષો ૧૪૨૩૪ (૫૦.૫%) અને સ્ત્રીઓ ૧૩૯૩૫ (૪૯.૫%) હતી. લઘુવિસ્તારના ગામોમાં ૩૮૩૫થી ૯૬ ટકા સુધીની આદિવાસી વસ્તી જોવા મળી હતી. જે નીચેના કોઠામાં બતાવ્યા મુજબની હતી.

કુલવસ્તીમાં આદિવાસી વસ્તીની ટકાવારી પ્રમાણે ગામોની સંખ્યા (લઘુવિસ્તારમાં)

	૧થી ૨૦ ટકા સુધી ની વસ્તી- વાળા ગામો	૨૧થી ૪૦ ટકા સુધી ની વસ્તી- વાળા ગામો	૪૧થી ૬૦ ટકા સુધી ની વસ્તી- વાળા ગામો	૬૧થી ૮૦ ટકા સુધી ની વસ્તી- વાળા ગામો	૮૧થી ૧૦૦ ટકા સુધીની વસ્તીવાળા ગામો	કુલ ગામ
આદિવાસી ઘણાવર્તી ગામોની ટકાવારી પ્રમાણે ગામસંખ્યા	૭	૫	૬	૫	૮	૩૧
ટકા	૨૨.૭	૧૬.૧	૧૯.૩	૧૬.૧	૨૫.૮	૧૦૦.૦

ઉપરના કોઠામાં બતાવ્યા પ્રમાણેના ગામોમાં આદિવાસી વસ્તી જોવા મળી હતી. જેમાં વધુમાં વધુ ગામો ૮૦ ટકા ઉપરના હતા જે ૨૫.૮ ટકા જ્યારે ૬૦ થી ૧૦૦ ટકા સુધીમાં ૧૩ (૪૧.૯%) ગામો હતાં એટલે કે લઘુવિસ્તારમાં આદિવાસી વસ્તી ૩ ટકાથી ૧૦૦ ટકા સુધીની જોવા મળી હતી. જેનો ઉડાણથી પચાસ આવી

શકે માટે નીચેનો કોઠો આપવામાં આપ્યા છે કે જેમાં દરેક ગામની આ દિવાસી વસ્તી, અનુચિતજાતિની વસ્તી અને કુલ વસ્તી આપવામાં આવેલ છે.

(X' 70) 25ti	o6h	2ph	2	xi	xi	27xi	226	050	h	1132	95
(7' 3h) 7h	2xi	252	-	-	262	22xi	22	202	5i	1121h	94
(0' 6x) 25	hE	22	-	-	25ti	25	65	65	7i	(E) 26i 222-1	93
(0' 6h) 505i	E76	E27	26	26	12222	60xi	02hu	2hu	2i	121h	92
(1' 17) 207	E22	202	-	-	267	22xi	62xi	62xi	1i	1h 26i 222	91
(1' 76) 22	xi	111	-	-	222	Exi	hxi	hxi	5	26i 12h 11h	90
(2' 22) 77	02	22	-	-	26E	56i	E22	02	02	xi	89
(0' 00i) 2i	h	0	-	-	26	h	0	6i	6i	xi	88
(0' 76) 222	26i	66i	-	-	622i	26h	225	h	h	xi	87
(h' 22) 01E	65i	2xi	65i	h7	652i	1E5	5E5	0	0	101h	86
(E' 5x) 276	5he	3c2	22	22	025i	h76	h02	7	7	1121h	85
(6' 6.6) 220i	h1h	02h	2E	5i	62hu	6h6	066	2	2	26i xi	84
(7' 5i) 61h	07	66	-	-	5E2	62x	20h	x	x	1121h	83
(X' 0E) E22	22i	02i	h1h	52	007	27E	72x	E	E	1121h	82
(7' 25) 202	02i	26i	-	-	56h	262	20E	2	2	(E) 222-1	81
(2' 2h) h22	56i	26i	-	-	2E2	062	222	6	6	1221h	80

122h

122h

122h

h11-11(11)h

26h

ક્રમ નંબર	કોમ્પાઉન્ડ નામ	મોલ વજન	પ્રકાર	ક્રમ નંબર	કોમ્પાઉન્ડ નામ	મોલ વજન	પ્રકાર	ક્રમ નંબર	કોમ્પાઉન્ડ નામ	મોલ વજન	પ્રકાર	ક્રમ નંબર	કોમ્પાઉન્ડ નામ	મોલ વજન	પ્રકાર
૨૦.	ગ્લુકોઝ	૧૮૦.૧૬	સાચું	૨૧.	ફ્રુક્ટોઝ	૧૮૦.૧૬	સાચું	૨૨.	ગ્લુકોઝ	૧૮૦.૧૬	સાચું	૨૩.	ફ્રુક્ટોઝ	૧૮૦.૧૬	સાચું
૨૧.	સુક્રોઝ	૩૪૨.૩૦	સાચું	૨૪.	લેક્ટોઝ	૩૪૨.૩૦	સાચું	૨૫.	સુક્રોઝ	૩૪૨.૩૦	સાચું	૨૬.	લેક્ટોઝ	૩૪૨.૩૦	સાચું
૨૨.	મલ્ટોઝ	૩૪૨.૩૦	સાચું	૨૭.	ટ્રાઇસુક્રોઝ	૬૮૪.૬૦	સાચું	૨૮.	મલ્ટોઝ	૩૪૨.૩૦	સાચું	૨૯.	ટ્રાઇસુક્રોઝ	૬૮૪.૬૦	સાચું
૨૩.	પેક્ટીન	૫૦૦.૦૦	સાચું	૩૦.	કેલોઝ	૫૦૦.૦૦	સાચું	૩૧.	પેક્ટીન	૫૦૦.૦૦	સાચું	૩૨.	કેલોઝ	૫૦૦.૦૦	સાચું
૨૪.	સ્ટાર્ચ	૧૬૨.૧૫	સાચું	૩૩.	સેલ્યુલોઝ	૧૬૨.૧૫	સાચું	૩૪.	સ્ટાર્ચ	૧૬૨.૧૫	સાચું	૩૫.	સેલ્યુલોઝ	૧૬૨.૧૫	સાચું
૨૫.	ગ્લુકોન	૧૮૦.૧૬	સાચું	૩૬.	ફ્રુક્ટોન	૧૮૦.૧૬	સાચું	૩૭.	ગ્લુકોન	૧૮૦.૧૬	સાચું	૩૮.	ફ્રુક્ટોન	૧૮૦.૧૬	સાચું
૨૬.	સુક્રોન	૩૪૨.૩૦	સાચું	૩૯.	લેક્ટોન	૩૪૨.૩૦	સાચું	૪૦.	સુક્રોન	૩૪૨.૩૦	સાચું	૪૧.	લેક્ટોન	૩૪૨.૩૦	સાચું
૨૭.	મલ્ટોન	૩૪૨.૩૦	સાચું	૪૨.	ટ્રાઇસુક્રોન	૬૮૪.૬૦	સાચું	૪૩.	મલ્ટોન	૩૪૨.૩૦	સાચું	૪૪.	ટ્રાઇસુક્રોન	૬૮૪.૬૦	સાચું
૨૮.	પેક્ટીન	૫૦૦.૦૦	સાચું	૪૫.	કેલોઝ	૫૦૦.૦૦	સાચું	૪૬.	પેક્ટીન	૫૦૦.૦૦	સાચું	૪૭.	કેલોઝ	૫૦૦.૦૦	સાચું
૨૯.	સ્ટાર્ચ	૧૬૨.૧૫	સાચું	૪૮.	સેલ્યુલોઝ	૧૬૨.૧૫	સાચું	૪૯.	સ્ટાર્ચ	૧૬૨.૧૫	સાચું	૫૦.	સેલ્યુલોઝ	૧૬૨.૧૫	સાચું

(પેજ નંબર ૧૦૧૬)

ઉપરના કોઠામાં લઘુ વિસ્તાર (પોકેટ) ના ગામોની કુલ વસ્તી, અનુચિતજાતિ અને અનુચિત જનજાતિની વસ્તી આપવામાં આવી છે. જેના પરથી સમગ્ર લઘુ વિસ્તારમાં જા સિવાર માળખું જોવા મળે છે. અનુચિતજાતિ અને જનજાતિ શિવાયની વસ્તીમાં મુખ્યત્વે રાજપૂત, બારૈયા, કોળી, પટેલ, વાણિયા વગેરે જાતિઓ હતી, આ જાતિઓનો પ્રભાવ આદિવાસી જાતિઓ પર છે. જેને પરિણામે યોજનાઓનો લાભ સમગ્ર વિસ્તાર માટેનો હોય તો તે લાભ બિનઆદિવાસીઓ વધુ લઈ જાય છે. અને યોજનાઓનો વધુમાં વધુ લાભ મેળવવા કોશીશ કરે છે. દા.ત. વાડોદરમાં હેમમાંથી નહેરો કાઢી આ વિસ્તારના આદિવાસીઓને જમીનને તેનો લાભ મળે તે માટે પ્રથમ નકશા બનાવી લાઈન દોરી નકકી કર્યાબાદ બિન-આદિવાસીઓએ તે લાઈનદોરી પ્રમાણે નહેરને ન લઈ જતાં પોતાની જમીનને પાણીનો લાભ મળે તે રીતે લઈ ગયા જેને પરિણામે નવી-વસાહતને જે નહેરનો લાભ મળત તે બિનઆદિવાસીઓની જમીનને મળશે, આ ઉપરાંત પ્રાથમિક આરોગ્ય કેન્દ્ર પ્રથમ નવીવસાહતની જમીનમાં કરવું તેવું નકકી કર્યાબાદ તે પ્રાથમિક આરોગ્ય કેન્દ્ર બિનઆદિવાસી પરો ઉભા છે ત્યાં લઈ જવામાં આવ્યું, આવી રીતે અનેક પ્રકારના લાભો પોતાના તરફ લઈ જવાની કોશીશ કરતાહોય છે, તે ઉપરાંત શોષાણના ભોગ પણ આદિવાસીઓએ બનવું પડે છે.

લઘુ વિસ્તારમાં અધ્યાસમાટે પસંદ કરવામાં આવેલ પાંચ ગામોમાં બેજ આદિવાસી જાતિઓ હતી, અધ્યાસ હેઠળ આવરી લીધેલ ૧૦૦ કુટુંબોમાં ગામવાર આદિવાસી જાતિઓના કુટુંબો નીચે પ્રમાણે હતા.

આદિવાસી જાતિવાર પસંદ કરેલ ગામોમાં કુટુંબ સંખ્યા

અ.નં.	જાતિ	વઢેલી	ભાઠા	મોરા	વીરણિયા	વાડોદર	કુલ
૧.	ભીલ	૨૦	૨૦	૨૦	૨૦	૭	૮૭
૨.	નાયકડા	-	૧	૧	-	૧૩	૧૩
	કુલ	૨૦	૨૦	૨૦	૨૦	૨૦	૧૦૦

લઘુ વિસ્તારમંથી પસંદ કરેલ પાંચ ગામોમાં ભીલ અને નાયકા જાતિની વસ્તી હતી જેમાં મુખ્યત્વે ભીલોની વસ્તી હતી, અપ્પાસના વાડોદર ગામમાં ૧૩ કુટુંબો નાયકા જાતિના હતા એ સિવાય ૮૭ કુટુંબો ભીલ જાતિના હતા. ભીલ જાતિના કુટુંબોમાં ખેતીની જમીન ઘરાવતા હોય તેવા ૮૫ કુટુંબો હતા. માત્ર બે જ કુટુંબો પાસે બિલકુલ જમીન ન હતી જ્યારે નાયકાના ૧૩ કુટુંબોમાંથી ૧ એ કુટુંબ જમીન વિહોણું હતું. ખેતીની જમીન હોવા છતાં દરેક કુટુંબનો આધાર ખેતમજૂરી પર વધુ છે. કારણકે આજીવન જમીન માથાદીઠ ગણી ઓછી, પથ્થરોવાળી અને ઢાળવાળી છે જેથી જમીન સિવાય ખેતમજૂરી કરી જીવન નિર્વાહ કરવાનો પ્રયત્ન કરે છે.

પસંદ થયેલ કુટુંબોનું વયજૂથ નીચેના કોઠામાં આપવામાં આવેલ છે જે જોતાં આ ગામોમાં પુરુષ/સ્ત્રીનું પ્રમાણ તેમજ બાળકો, યુવાનો, પ્રૌઢોની સંખ્યાનો સ્પષ્ટ પચાલ આવશે.

વયજાથનો કોઠો જોતાં જણાય છે કે પુરુષો પર.૨ ટકા અને સ્ત્રીઓ ૪૭.૮ ટકા હતી. જ્યારે ૦ થી ૬ વર્ષના બાળકોની સંખ્યા ૧૪૬ (૨૧.૧%) અને ૭ થી ૧૪ વર્ષનાં જે નિશાળે જઈ શકે તેવા બાળકોની સંખ્યા ૧૬૪ (૨૩.૭ ટકા) હતી, સશક્ત અને કામ કરી શકે તેવા ૧૫ થી ૩૫ વર્ષના સ્ત્રી પુરુષોની સંખ્યા ૨૩૮ (૩૪.૪ ટકા) હતી. જ્યારે ૩૬ વર્ષ ઉપર ૨૦.૮ ટકાની વસ્તી લઘુ વિસ્તારમાં હતી. એટલે કે કામ કરી શકે તેવો ઘર્ગ પ્રમાણમાં નાનો હતો. કુલ ૩૬૧ પુરુષોમાંથી માત્ર ૧૩૫ (૩૭.૪ ટકા) પુરુષો હતા. સ્ત્રીઓ ૩૩૧ માંથી ૧૦૩ (૩૧.૪ ટકા) હતી. એટલે કે મોટા વર્ગનો આધાર નાના વર્ગ ઉપર હતો કે જેઓ કમાણી કરી શકે, જેને પરિણામે નાનો વર્ગ આટલા મોટા વર્ગની પોષાણ કરી શકે તેમ નહી હોવાથી નિશાળે જવા લાયક બાળકો તેમજ ૩૬ વર્ષ ઉપરના સ્ત્રી, પુરુષોએ પણ આજીવકાના કામમાં મદદગાર બનવું પડે છે. ૬૦ વર્ષ ઉપરના વૃદ્ધોની સંખ્યા માત્ર ૧૬ (૨.૩ ટકા) હતી. આ વસ્તીનું કુટુંબકદ નીચેના કોઠા પ્રમાણેનું જોવા મળ્યું હતું.

કુટુંબના કદનો કોઠો જોતાં પંચ ગામોમાં પસંદ કરેલ

૧૦૦ કુટુંબોમાં ૧ થી ૩ સભ્ય સંખ્યા ધરાવતાં ૬ કુટુંબો હતા. જ્યારે ૪ થી ૬ સભ્ય સંખ્યાવાળા ૪૫ કુટુંબો હતાં. અને ૭ થી ૯ની સભ્ય સંખ્યા ધરાવતાં ૩૫ કુટુંબો હતાં. ૧૦થી વધારે સભ્ય સંખ્યા ધરાવતા ૧૪ કુટુંબો હતાં. એટલે કે વધુમાં વધુ કુટુંબો ૪ થી ૬ સભ્ય સંખ્યા ધરાવતા જોવા મળ્યા હતા.

લઘુ વિસ્તારના કુલ ૩૧ ગામોમાં આ દિવાળીઓની વસ્તી ૧૩૯૩૫ હતી. તેમનાં કુલ કુટુંબો લગભગ ૨૩૨૨ જેટલાં હતાં.

લઘુ વિસ્તારનાં પ્રજાતિય તત્ત્વો :

આ વિસ્તારમાં આદિવાસી જાતિઓમાં બીલ અને નાયકાઓની વસ્તી છે. આ ઉપરાંત ઠાકોર, બારૈયા, કોળી, વાણિયા, પટેલ, પ્રાહમણ વગેરે જુદી જુદી જાતિઓ વસે છે. પહેલાં આ વિસ્તારના કેટલાંક ગામો મેળાણ ઠાકોરના તાબામાં જેને પરિણામે આ ઠાકોરોનું પ્રભુત્વ આસપાસના આદિવાસીઓ પર છે અત્યારે પણ આ ઠાકોર અને તેમના કુટુંબજનો સારી એવી જમીન ધરાવે છે. તેમજ રાજકીય રીતે આગળ પડતો ભાગ ભજવે છે, જેને પરિણામે મુળે આ વિસ્તારના શાશનકર્તા ઠાકોરોનું પ્રભુત્વ તેમના પર હોય તે સ્વાભાવિક છે. આ ઠાકોરોની ખેતી અહીંના મજૂરવર્ગ પર આધારિત છે, કેટલીક જમીનનો ભાગે પણ આપવામાં આવે છે. અથવા આ આદિવાસીઓ પાસે કરાવવામાં આવે છે. જેમાં મજૂરીના દરો ઘણા ઓછા મળે છે. બીજો વર્ગ બારૈયાઓનો છે. જેઓ પણ જમીન ધરાવે છે તે ઉપરાંત પંચાયત તેમજ રાજકીય ક્ષેત્રે તેઓ આદિવાસીઓ કરતાં પ્રભુત્વ ભોગવતા હોવાથી તેમને લાભ બિન-આદિવાસીઓ મેળવી જાય છે. દા.ત. જંગલની જમીનો કે ખેતીલાયક ગામમાં પડતર કે ગૌચરની જમીન હોય તો તેવી કેટલીક જમીન ઉપર પોતાનો હકકદાવો કરી ગેરકાયદેસર રીતે ખેડતા હોય છે. તેઓના ત્યાં મજૂરી વર્ગ નાયકાઓ અને બીલનો છે. જોકે સીઝનમાં પોતાના વિસ્તારમાં મજૂરી કે ખેતી કરી મોટાભાગના બીલો

મજૂરી માટે અન્ય વિસ્તારોમાં ચાલ્યા જાય છે. આ દિવાસી બિનઆ દિવાસી વચ્ચેના સંબંધો સુમેળ ભર્યા છે. કારણકે આર્થિકરીતે આ દિવાસીઓ કરતાં બિનઆ દિવાસીઓ સધ્ધર છે, તે ઉપરાંત ખેતી સારી કરે છે. મોટાભાગના સાધનોનો તેમની પાસે છે. જેવાકે કુવા, મશીનો, ઈલેક્ટ્રીકમોટરો, સારા પશુઓ, પંચાયતમાં પ્રભુત્વ, સહકારી મંડળીમાં આગળ પડતા અને મોટા ભાગના લાભો લે છે, વગેરે કારણે આ દિવાસી ઉપર તેમનો પ્રભાવ પડે છે. બિન-આ દિવાસીઓના ત્યાં મજૂરીનું કામ આ દિવાસીઓ કરે છે. આ ઉપરાંત આગળ પડતો ભાગ ભજવી અનેક પ્રકારના લાભો મેળવતા બિનઆ દિવાસીઓ જે રીતે શોંચાણ કરે છે તેનો પડઘો કેટલાક જાગૃત આ દિવાસી આગેવાનો બહાર મૂકે છે, અને વિંગતે વાત કરે છે, તેઓને કયાક્ષેત્રે કયાં અન્યાય થાય છે. લાગવળને જારે કેવા કેવા લાભો આ દિવાસીને નામે અથવા તો તેમના પડછાયા નીચે લે છે.

સ્તરરિક્ષણમાં બ્રાહ્મણ, વાણિયા, પટેલ, રાજપૂત, ઠાકોર, બારૈયા, કોળી, મુસ્લીમો, અને ત્યારબાદ આ દિવાસી જાતિઓ આવે છે. જેમાં પણ નાયકોઓ કરતાં ભીલો પોતાને ઉચા માને છે. અને તેમની સાથે રોટી-બેડી વહેવાર નથી. નાયકોઓ ભીલને ત્યાં ખાઈશકે પણ ભીલ નાયકોને ત્યાં ખાતા નથી. જ્યારે આ દિવાસીઓ કરતાં બિનઆ દિવાસીઓએ જાતિઓ પોતાને ઉપર માની તેની સાથે વહેવાર કરે છે. અદરઅદરના સંબંધો સારા છે. મોટાભાગનો વેપાર બિનઆ દિવાસીઓ કરે છે જેઓને ત્યાં ઉદ્યોગમાં લેવાનું તેમજ પૈસાની જરૂર પડે ત્યારે સહકારને ત્યાંથી લે છે જે વ્યાજ સાથે પરત કરવામાં આવે છે, બંને વચ્ચેના સુમેળ સંબંધો છે.

ભીલો :

ભીલોની વસ્તી ગુજરાત રાજ્યમાં સૌથી વધારે છે. રાજ્યના કુલ આ દિવાસીઓમાં ભીલો ૪૦ ટકા છે. ભીલોની વસ્તી માત્ર ગુજરાતમાં જ નથી પણ ભારતના અન્ય રાજ્યોમાં પણ છે. પ્રથમ નંબરે ગોંડ અને બીજા નંબરે ભીલોનું સ્થાન છે. ગુજરાત રાજ્યમાં વલ્તાઓછા

પ્રમાણમાં મોટાભાગના જિલ્લામાં ભીલોની વસ્તી જોવા મળે છે. સૌથી વધારે વસ્તી પંચમહાલ જિલ્લામાં છે, જ્યારે ગોધરા તાલુકામાં ૨૭૦૮૪ (૧૯૭૧) ની વસ્તી ભીલોની હતી. ભીલોનો વસવાટ આ દિકાળથી આ વિસ્તારમાં છે જેના ઐતિહાસિક પુરાવાઓ પ્રાપ્ત થાય છે, કારણકે આ પ્રજાનો ઉલ્લેખ રામાયણ અને મહાભારતકાળથી થયેલો છે. ભીલોને કેટલાક 'આર્ય' તો કેટલાક વિદ્યનો અનાર્ય માને છે. કેટલાક દ્વાવિડીયન અથવા દ્વાવિડીયન પહેલાંના માને છે. ભીલો વિષેના અનેક મતમતંતરો જોવા મળે છે. શ્રી વેન્કટરકર ભીલોને આર્યો અને દ્વાવિડો પહેલાં હિન્દમાં વસ્તી જાતિઓના વંશજો ગણાવે છે. તેથી તેઓ પ્રોટોહિટ્ટેરિયન જાતિના હોવાનો સંભવ છે. ૧૯૪૨માં ડૉ. ડી.એન. મજમુદારે ભીલોના લોહીના પૃથકરણના આધારે અને શ્રી જી.એમ. કુલકર્ણિએ માનવશાસ્ત્રની દ્રષ્ટિએ ભીલોની તપાસ કરી હતી. તેઓએ પણ મોટે ભાગે આર્યન વંશના ગણાવ્યા હતા.

ગુજરાતમાં મોટાભાગના જિલ્લાઓમાં ભીલો વશે છે પણ બધા જિલ્લાઓમાં વસતા ભીલોને એક પ્રકારના ભીલો તરીકે ગણી શકાય એવી સ્થિતિ નથી, તેમજ એવી ઐતિહાસિક માહિતી પણ નથી. પંચમહાલમાં જે ભીલો છે તે બીજા વિસ્તારમાં વસતા ભીલો કરતાં શરીરના બાંધામાં, શારીરિક દેખાવમાં, સામાજિક રીતરીવાજોમાં બિલકુલ અલગ તરી આવે છે.

કુટુંબ વ્યવસ્થા : ગહીનાં ભીલો પિતૃવંશીય, પિતૃસ્થાનીય અને પિતૃસત્તાક કુટુંબ વ્યવસ્થા ધરાવે છે. ગહીના ભીલોમાં જુદા જુદા ૧૨૫ ગોત્રો જોવા મળે છે. અપ્યાસમાં પસંદ કરેલ પાંચ ગામોમાં ભીલોના ૮૭ કુટુંબોમાં ગોત્રવાર કુટુંબ સંખ્યા આ પ્રમાણે હતી.

ગોત્રવાર કુટુંબ સંખ્યા :

- (૧) ભગોરા - ૮
- (૨) અણોર - ૫
- (૩) મકવાણા - ૧
- (૪) બીલવાણ - ૫

(૫) નિનામા - ૧	(૧૧) ભેદી - ૧૧
(૬) ડાંગી - ૧૫	(૧૨) ગોડ - ૧૬
(૭) ડામોર - ૭	(૧૩) મછાર - ૧
(૮) માલીવાડ - ૧	(૧૪) રાવત - ૨
(૯) કટારા - ૧	(૧૫) પારણી - ૬
(૧૦) વાલવા - ૭	

એક પ્રકારના ગોત્રો હોવા છતાં સ્તરીકરણ જોવા મળતું નથી. દરેક ગોત્રો સાથે રોટી-બેટી વ્યવહાર કરવામાં આવે છે. પોતાના ગોત્રમાં (સગોત્ર) અને મામાના ગોત્રમાં લગ્ન નિષેધ છે, મોટેભાગે જે ગોત્રનો 'પટેલ' હોય તેનું ગોત્ર ગામમાં પ્રથમ આવ્યું હશે અને બીજા ગોત્રોના લોકો પાછળથી લગ્ન સંબંધ કે અન્ય રીતે આવ્યા હશે એમ માની શકાય. 'પટેલ' વારસાગત હોય છે. દરેક ગામમાં જુદાજુદા ગોત્ર જણાવે આવે ત્યારે તેમના ગોત્રનો વડીલ તે ગામમાં ખૂટ મારે છે. આ ખૂટ જે લોકોનો એક હાથ જેટલો ટૂંકડો જમીનમાં ખોદીને બેસાડવામાં આવે છે. તે ગોત્રના ખૂટના પૂજા દર દિવાળીમાં તે ગોત્રના લોકો કરે છે. આખા ગોત્રના લોકો ગામના વસવાટનો ઉત્તિહાસ તેની સાથે જોડાયેલ હોય છે.

ગામમાં વસવાટ છૂટો છવાયો છે ગામ ૪ થી ૫ કિલો-મીટરના વિસ્તારમાં પથરાયેલ હોય છે. અલગ અલગ જગ્યાએ પાડા (કળિયા) ઓ વરેલા હોય છે. એક પાડામાં લગભગ ૧૦ થી ૨૫ સુધીના ધરો જોવા મળે છે. આ ધરો વચ્ચે પણ એટલે હોય છે. મોટેભાગે એક પાડામાં એક ગોત્રના લોકોનો વસવાટ હોય છે. કયાંક કયાંક ધરજમાઈ રાખીને પ્રજ્જમ્મ વસ્ત્રા હોય તો બીજા ગોત્રના થોડાક ધરો હોય છે. એક કુટુંબ અને બીજા કુટુંબ વચ્ચેના સંબંધો સુમેળ ભર્યા હોય છે. એક બીજાની સાથે સહકારથી કામ ગોઠવતા હોય છે. કોઈને ધર બનાવવા કે ખેતીમાં મદદની જરૂર હોય, ખેતીના સાધનો જોઈતા હોય તો અસ્સ પરસ મદદ કરે છે. પૈસાની જરૂર પડે તો પણ એટલે એટલેથી પણ ઉછીના થાય છે. એક ગોત્રવાળા

પોતાને લોહીના સંબંધીઓ માને છે, જેને પરિણામે સામાજિક પ્રસંગોએ એકત્ર મળી સગાઈ પ્રમાણે આપવા લેવાના વ્યવહારોથી જોડાયેલ હોય છે. ગામમાં અન્ય ગોત્રના કુટુંબો સાથે સંબંધો સારા હોય છે, પણ અત્યારે પંચાયતની ચૂંટણીઓને કારણે દરેક ગામમાં રાજકીય જાગૃતિ જોવા મળે છે જેને પરિણામે જુદા જુદા જુથોમાં વહેંચાયેલ કુટુંબો જોવા મળ્યા હતાં. સામાજિક પ્રસંગોએ એકબીજા સાથે જોડાયેલ હોવા છતાં ચૂંટણીઓએ તેમની એકતામાં ભેદરેખા ઉભી કરી છે કેટલીકવાર એકજ કુટુંબની વ્યક્તિઓ ચૂંટણીમાં સામસામે આવી જતી હોવાથી રાજકીય રીતે જુદાજુદા જુથોમાં જોવા મળી હતી. દા.ત. ક્ષેત્રકાર્ય વખતે તરતજ થયેલ પંચાયતની ચૂંટણીના પરિણામે ગામમાં સંરખેય થયેલ વ્યક્તિએ ગોકલેલ ભોજન સમારણોમાં પોતાના ચૂંટણીના ટેકેદારોનેજ ભોજનમાં આમંત્રણ આપવામાં આવ્યું હતું ' સગાઈજાથ' તરીકે નહીં.

(૪) સગાઈ સંબંધો : બીલોમાં સગાઈસંબંધો ત્રણ પ્રકારના જોવા મળે છે.

(૧) લોહીપર આધારિત :

ગોત્રના સંબંધીઓ લોહીપર આધારિત હોઈ તેઓ અંદર-અંદર વ્યવહાર કરતા નથી. કોઈપણ સામાજિક પ્રસંગે સાથે મળીને પ્રસંગ ઉજવે છે. એક બીજાને આર્થિક સહાય પણ કરે છે. જેમાં મુખ્યત્વે ત્રણચાર પેઢી સુધીના સંબંધીઓને નજીકના સંબંધીઓ માની વહેવાર કરતા હોય છે.

(૨) લગ્નપર આધારિત :

લગ્ન કરવાથી નવા સંબંધો ઉભા થાય છે. પતિ-પત્ની, વેવાઈઓ, સાસુ-સસરા, દિયર-જેઠ, નણદ-બોજાઈ, કાકાજી-મામાજી, કુઆ, માસા-માસી, જે સંબંધોને આધારે બીલો સામાપક્ષે લગ્ન વ્યવહાર કરતા નથી. પ્રસંગો પર સાથે મળે છે અને એક બીજાને સહાય કરે છે.

(૩) એક સ્થળપર રહેવાથી થયેલ સંબંધો :-

એકજ ગામમાં રહેતા હોવાને કારણે અન્ય ગોત્રવાળા કે

બિનઆદિવાસી કુટુંબો સાથે પણ સંબંધો રાખે છે. લગ્ન જેવા પ્રસંગોએ એક બીજાને ત્યાં જાય છે. અને સંબંધો પ્રમાણે આપવાલેવાના સંબંધો નિભાવે છે.

સગાઈસૂચક શબ્દો :

(૧) ભીલોમાં એક કરતાં વધારે વ્યક્તિઓને લાગુ પડતા શબ્દો છે, જેમકે "દાદા" આ શબ્દ પોતાનાથી મોટીવયના પુરુષોને બોલાવવા માટે વપરાય છે. ગામમાં ગમેતે ગોત્રની વ્યક્તિ હોય પણ વડીલ હોય તો તેને બોલાવવા માટે મામની આગળ "દાદા" શબ્દ મૂકી બોલાવવામાં આવે છે. દા.ત. 'દાદા છગન' 'દાદા-પુનીયા' વગેરે.

(૨) વિશિષ્ટ સગાઈ સંબંધ સૂચક શબ્દોનો ઉપયોગ જેમકે સાસુ, આઈ (બા) 'બાલ' બૈયર (પત્ની).

(૩) માધ્યમિક સગાઈ સૂચક શબ્દોમાં પત્ની કે પતિને બોલાવવા માટે વચ્ચે માધ્યમમાં રાખી બોલાવે છે. બંને એકબીજાને નામ દઈને બોલાવતા નથી. પત્નીને બોલાવવી હોયતો છોકરીનું નામ લઈ બોલાવે, પતિને બોલાવવો હોય તો છોકરાનું નામ લઈ બોલાવે છે.

મર્યાદા અને મરકરીના સંબંધો :

ભીલ સમાજમાં માતા-પિતા, જેઠ વડીલ વ્યક્તિની મર્યાદા રાખવામાં આવે છે. નાનાભાઈની પત્નીનું નામ પણ લેવામાં આવતુ નથી અને ભીલ સ્ત્રીઓ પોતાના પતિથી મોટા પુરુષોની લાજ કાઢે છે, ધૂમટો તાણવો સિવાજ ભીલોમાં છે. એક બાજુ સુસ્તપણે મર્યાદાના સંબંધો છે તો બીજીબાજુ મરકરીના સંબંધો પણ છે. જેમાં વેવાઈ-વેવાણો, દિયર-ભોજાઈ, સાળી-બહેલી વગેરે સંબંધીઓમાં મરકરીના સંબંધો જોવા મળે છે.

ભૌતિક રચના :

આ વિસ્તારમાં વસતા ભીલો અને નાયકાનું ભૌતિક જીવન જોઈએ તો મુખ્યત્વે અત્યંત ગરીબીને કારણે સામાન્ય જીવન જીવતા

જીવે છે. જીવણ જરુરિયાતનાં ઓછામાં ઓછા સાધનોથી ચલાવી લે છે.

ધર :

અઃ ઋઃઋઃઋઃઋઃ ધર સામાન્ય રીતે ૨૦ X ૨૫ જોવા મળે છે. ધરમાં એક ખેડ અને આગળ ઓશરી હોય છે. દોર પણ મોટાભાગના કુટુંબો ધરમાં જ બાંધે છે. કોઈક કોઈક કુટુંબને દો રમાટે ધરની દિવાળે છાપરી કરેલી જોવા મળે છે. આ ધરની બનાવટમાં માટી, પથ્થરની દિવાલો અને છાજમાં વર્ણાઓ અને વાંસની બપાટો, તેના ઉપર દેશીનક્લિયાં કે જાતે બનાવી પકવેલા માટીના થાપડા, ધરને બારીઓ હોતી નથી. ઓશરીમાં ખાટલા, ખેતીનો સામાન, દોર હોય તો ત્યાં બાંધે છે. આ શિવાય અંદરના ખેડમાં વચ્ચે માટીની કોઠીઓ મૂકી રાખી હોય છે. એક ખૂણામાં ચૂલો અને તેની આસપાસમાં એલ્યુમિનિયમ અને માટીના થોડાક વાસણો, પાણીની માટલી, તૂટેલાં બેત્રણ ઓદડાં, એક બીજુ વાંસની વચ્ચેની પર જુના પહેરવાનાં કપડાં, એક ખૂણામાં ઘંટી વગેરે ઓછામાં ઓછો સામાન ધરમાં જોવા મળે છે. ભીલો કરતાં પણ નાચકો આર્થિક રીતે વધુ ગરીબીની સ્થિતિમાં છે. તેઓના ધર પ્રમાણમાં ભીલો કરતાં નાના અને જીવનજરુરિયાતના સાધનો પણ ઓછાં જોવા મળે છે.

સ્ત્રીનો સામાજિક દરજ્જો :

ભીલોમાં સ્ત્રીનો દરજ્જો પુરુષ કરતાં ઉતરતી કક્ષાનો ગણવવામાં આવે છે, છતાં કુટુંબમાં સ્ત્રીનું સ્થાન પણ મહત્વનું છે. કોઈપણ પુરુષો લગ્ન કરવું હોય તો કન્યામૂલ્ય આપવું અનિવાર્ય છે તેમાંથી અત્યારે પં થી ૧૦ હજાર રૂપિયા પુષ્ટી કન્યામૂલ્ય ચુકવવામાં આવે છે. જેને પરિણામે લગ્ન કરવાની મુશ્કેલી પણ અનુભવાય છે. કારણકે વધતું જતું કન્યામૂલ્ય આર્થિક રીતે ગરીબ ભીલોમાં મુજવણનો મોટો પ્રશ્ન ઉભો કરે છે, જેથી સ્ત્રીને છૂટાછેડા આપવા કે બીજી સ્ત્રી કરવી મુશ્કેલ પડે છે. સ્ત્રી કેટલાક ક્ષેત્રોમાં સ્વતંત્ર પણ છે. જેવાકે લગ્નની બાબતમાં પોતાની ઈચ્છા હોય અને પુરુષ તેને ગમે તોજ હા પાડે છે. ધરમાં પણ સામાજિક બાબતોમાં તેનો મત લેવામાં

આવે છે. ધરની કમાણીમાંથી ખર્ચવાનો અધિકાર પુરુષનો હોવા છતાં કેટલાક ખર્ચ માટે સ્ત્રીને પ્રથવામાં પણ આવે છે. પોતાની કમાણી સ્ત્રી પોતાની પાસે પણ રાખી શકે છે, અને પોતાના ઉપયોગ માટે તેને ખર્ચે પણ છે. બીજી બાજુ આ સમાજમાં સ્ત્રી પુરુષ સ્થનાં બંને ચક્રોની માફક સમાનતા અનુભવે છે. કયાંય જવું હોય તો બંને સાથે જાય છે. ખેતરમાં કામ સાથે કરે છે, બજાર કે હાટમાં પણ સાથે જાય છે, બહારગામ મજૂરી કરવા પણ સાથે જતાં હોય છે, છટાછેડા લેવાની ઈચ્છા હોય તો પુરુષની માફક સ્ત્રી પણ પુરુષ નાગમે કે ન ફાવેતો છૂટી થઈ શકે છે. વિધવા થયાપછી તેની ઈચ્છા હોયતો લગ્ન કરે છે. પરણીત જીવનમાં પણ પતિ સાથે બરાબર ન ગોઠવાઈ શકે અને અન્ય પુરુષની સાથે પ્રેમ થાય તો આ પુતિને છોડીને ચાલી જાય છે. અને મનગમતા પુરુષના ધરમાં જઈને બેસે છે. આ રીતે અનેક ક્ષેત્રોમાં ભીલ સમાજની સ્ત્રી સ્વતંત્ર અને ઉચ્ચ હોદ્દો પણ ભોગવે છે.

સામાજિકક્ષેત્રોમાં તેનું મહત્વ કેટલીક બાબતોમાં છે તેની અવગણના કરવામાં આવતી નથી. લગ્ન જેવા પ્રસંગોમાં તેની હાજરી આવશ્યક ગણવામાં આવે છે. જ્યારે ધાર્મિકક્ષેત્ર જાહેરમાં થતી સામુહિક ધાર્મિક પૂજા વિધિઓમાં સ્ત્રી હાજર રહી શકતી નથી. આવા ધાર્મિક ઉત્સવોમાં પુરુષો એકલા જ હાજર રહે છે. ધરની અંદર દેવની પૂજા વિધિઓમાં પણ સ્ત્રી ભાગ લઈ શકતી નથી માત્ર પ્રેક્ષક બની શકે, અને તેમાંય તે જ્યારે બહાર બેઠી હોય(એમ.સી.માં) ત્યારે દેવની જગ્યાએ ધરમાં, ગામમાં કે અન્ય જગ્યા જઈ શકતી નથી. તેમજ ધાર્મિક સાધનો જેમાંકે પાવરી, દેવની ટોપલી, અન્ય વાજીત્રો ને અડકી શકતી નથી.

જાતિપંચ :

ભીલોમાં જાતિપંચનું વ્યવસ્થિત સ્તરુપ જોવા મળતું નથી. ગુધાનના આદિવાસીઓમાં દબળા, ચૌધરી, કોકણા, ઘોડિયા વગેરે જાતિઓમાં વ્યવસ્થિત જાતિપંચ છે તેવું ભીલોમાં નથી.

પણ ગામકક્ષાએ પટેલ હોય તે અને મોટી ઉમરના વડીલો હોય તે કોઈપણસામાજિક પ્રવૃત્તિ થાય તો તેને રોકવાનો પ્રયત્ન કરે છે. આ ઉપરાંત સામાજિક ક્ષેત્રે કંઈપણ પ્રશ્ન વ્યક્તિગત કોઈને ઉભો થાયતો આ પંચ તરીકે રહેલ લોકો બંને પક્ષોને ભેગા કરી દાવો ભોગવવામાં આવે છે, જેમાં મુખ્યત્વે દહેજ, છટાછેડા, જાતિસંબંધોને લગતા પ્રશ્નો, કોઈની સ્ત્રીને લઈને કોઈ પુરુષ નાસી જાય, ચોરી, મારામારી, ઝગડા વગેરેમાં આ 'પંચ' તરીકે રહેલ લોકોને એકત્ર કરી ચાલ કરાવવામાં આવે છે. જોનું વ્યવસ્થિત સળંગચક્ર સ્વરુપ જોવા મળતું નથી. પણ આ પંચ તરીકે રહેલ વ્યક્તિઓ ઉભાથતા પ્રશ્નો પતાવી દેડ કે સામાજિક બહિષ્કાર જેવા સાધનોનો ઉપયોગ કરે છે.

આગેવાનો :

બીલોમાં નેતૃત્વ ખાસ કરીને ગામમાં પટેલ સંભાળે છે. જે ઉમર લાયક હોય, આર્થિક રીતે સુખી હોય તેવા વડીલો આગેવાન તરીકે પણ ભાગ લે છે, અને સરપંચની સૂટણીઓમાં અપલાવે છે. કેટલાક ગામોમાં સુમેળસાથી પસંદગી કરવામાં આવે છે. તો કેટલાક ગામોમાં આવી રહેલ રાજકીય જાગૃત્તીને કારણે સૂટણીઓ થાય છે અને બંને પક્ષા પડી જાય છે. એ પક્ષો વ્યક્તિગત ઘોરણે પણ એકબીજાના વિરોધી બનીને સંઘર્ષોમાં પણ આવે છે. સંબંધીઓ હોવા છતાં પણ જુદજુદા પક્ષોમાં વહેંચાઈ જતા જોવા મળે છે, છતાં ગામ કક્ષાએ સરપંચ, પટેલ અને કાઠીઓ મુખ્ય છે. તેઓ ગામના અન્ય પ્રશ્નોમાં પણ હાજર રહે છે. તેઓની ઉપરની કક્ષાએ તાલુકા, જિલ્લા અને રાજ્યકક્ષાના આગેવાનો સાથે રાજકીય સંબંધોથી જોડાય છે, કારણકે તાલુકા, જિલ્લા, ધારાસભ્ય અને લોકસભાની સૂટણીઓમાં ગામકક્ષા સુધીની કડી ગામમાં રહેલ આગેવાનો હોવાથી તેઓ છેકસુધી સંબંધો અને લાગવગો ધરાવે છે. બિનઆદિવાસી નેતાગીરી પણ સાથેસાથેજ હોય છે તેમાંય આદિવાસી અને બિનઆદિવાસીઓની વસ્તી જ્યાં ભેગી છે ત્યાં આદિવાસી આગેવાનો પણ બિનઆદિવાસી નેતાગીરીનું પ્રભુત્વ જોવા મળે છે. આ સાથે આદિવાસી ગામોમાં ધાર્મિકક્ષેત્રે નેતાગીરી ભોગવતા ભૂવા-ભગતો છે જેઓનું મુખ્ય કાર્યતો ધાર્મિકક્ષેત્રે છે. છતાં ગામમાં તેમની અવગણા કરવામાં આવતી નથી.

સમાજલેવી સંસ્થાઓ :

આ વિસ્તારમાં સમાજલેવી સંસ્થામાં બીજી સેવા મંડળની કામગીરી મુખ્ય દેખાય છે. તેના ધ્વારા મોરામાં આશ્રમશાળા ચાલે છે, આ સિવાય બીજી સમાજલેવી સંસ્થાઓ પણ કામ કરે છે. આ સમાજલેવી સંસ્થાઓ સહકારી ક્ષેત્રે પણ મહત્વનું કાર્ય કરે છે. આશ્રમશાળામાં આદિવાસી બાળકો અધ્યાસ કરે છે. શિક્ષણનો વ્યાપ વધારવા આશ્રમશાળાઓની કામગીરી મહત્વની છે. વિકાસ કાર્યોમાં આવી સંસ્થાઓ નમૂનારૂપ બની જાય છે. અને આસપાસના વિસ્તારમાં તેનો પ્રભાવ પણ પડે છે. જે ધ્વારા આ સંસ્થાઓની અસરો એક યા બીજા ક્ષેત્રમાં પડતીજ હોય છે.

સહકારી મંડળી :-

મોરો ભૂમી વિસ્તારમાં બે મોટા કદની ખેતી વિભાગક વિવિધ કાર્યકારી સહકારી મંડળીઓ છે જેમાં એક મોરામાં અને બીજી વાડોદરમાં છે. આ બંને મંડળીઓ નીચે પોકેટના બધાજ ગામો આવરી લેવામાં આવેલ છે. 'મોરા' મંડળીમાં ૧૬ ગામો અને વાડોદર (વંદેલી) મંડળી નીચે ૩૫ ગામોને આવરી લેવામાં આવ્યા છે, આ મોટાકદની મંડળીઓ આ વિસ્તારમાં ખેતધિરાણો કરે છે અને આ વિસ્તારના વિકાસમાં અત્યંતની સંસ્થા તરીકે કામ કરે છે.

નમૂનામાં લઘુ વિસ્તારમાં આવેલા ૩૧ ગામોને મોરા 'લેમ્પ્સ' અને વંદેલી 'લેમ્પ્સ' ધ્વારા આવરી લીધા છે.

મોરા વિભાગ મોટાકદની ખેતી વિભાગક વિવિધ કાર્યકારી સહકારી મંડળીમાં કુલ ૧૮૪૦ સભાસદો જોડાયેલા છે જેમાં દ્વપર નાના ખાતેદાર અને ૮૮૮ મોટા ખાતેદારો છે. કુલ સભાસદોમાંથી ૫૦% ઉપરાંતના એટલે કે દ્વપ આદિવાસી સભાસદો આ મંડળીમાં જોડાયેલા છે.

આ મંડળી ધ્વારા સભાસદોના ખેતીના વિકાસ માટે જીવન-જરૂરી ચીજો પૂરી પાડવા અને અન્ય સેવાઓ પૂરી પાડવામાં આવે છે. આ મંડળી સાથે જોડાયેલા કુલ દ્વપ આદિવાસી સભાસદોમાંથી ૭૬૧ સભાસદો લોન લેનારા હતા. જ્યારે બિનઆદિવાસી લોન

લેનાર સંસ્થાની સંખ્યા ૫૫૪ની હતી. જેમને આખા વર્ષ દરમ્યાન (૧૯૮૪-૮૫) ૩,૮૮, ૧૮૦ રૂા. નું ધિરાણ કરવામાં આવ્યું હતું. '૮૪-૮૫' ની શરૂઆતમાં બાકી લહેણું ૫,૮૪, ૨૨૨ રૂા. નું હતું. વર્ષના અંતે બાકી લહેણું ૪, ૬૨, ૦૦૦ રૂા. નું હતું. આ રીતે મોરા 'લેમ્પ્સ' માં જોડાયેલા લલિના કુલ ૧૪ ગામો હતા. જ્યારે વહેલી 'લેમ્પ્સ'માં કુલ ૧૭ ગામો જોડાયેલા હતા.

આ દિવાસી વિસ્તારમાં 'લેમ્પ્સ' ધ્વારા સભાસદોને ખેતી વિષયક ધિરાણ ઉપર સંબંધિત રાસાયણિક ખાતરો, સુધારેલા બિયારણો, ઈનપુસ્સક્રિટસ, મીની ક્રિટસ, છૂટક અનાજ વેચાણ અને ઓઈલ એન્જિન વગેરેનું વેચાણ કરવામાં આવે છે. તેમજ દવા છાંટવાના પંપ લોકો વ્યક્તિગત દવા છાંટવાના પંપ વસાવી શકે તેટલી સુવિધા ન હોવાથી તે પણ મંડળી પોતાના પંપ ભાડે આપીને સેવા પૂરી પાડે છે.

વહેલી 'લેમ્પ્સ' માં જોઈએ તો લલિના કુલ ૧૫ ગામોમાંથી ૧૪૫૭૯ જેટલી આ દિવાસી વસ્તીને આવરી લઈ ૫૧૦ નાના ખેડૂતો અને ૧૮૩ જેટલા મોટા આ દિવાસી કુ ખેડૂત કુટુંબોને આવરી લીધા છે. એટલે કે આ મંડળી સાથે જોડાયેલા કુલ ૧૫૭૭ સભાસદોમાં ૬૮૩ જેટલા આ દિવાસી સભાસદો છે. જેમાંથી ૨૫૦ જેટલા આ દિવાસી નાના ખેડૂતો અને ૧૪૦ જેટલા મોટા ખેડૂતો મંડળીમાં કર્જદાર હતા. એટલે અહીં પણ જોઈ શકાય છે કે 'લેમ્પ્સ' સાથે સંકળાયેલા કુલ આ દિવાસી સભાસદોમાંથી ૫૦% ઉપરાંતના સભાસદો મંડળી ધ્વારા જુદી જુદી સેવાઓ મેળવતા હતા.

દૂકમાં કહીએ તો ગ્રામ્ય અર્થતંત્રમાં ખેતીએ મહત્વનો ભાગ ભજવે છે. ખેતી અર્થતંત્રમાં સીમાત ખેડૂતો - નાના ખેડૂતો અને ખેત-મજૂરોનો વિચાર ન કરવામાં આવે ત્યાં સુધી ખેતી અર્થતંત્રમાં ગતિશીલતા આવી શકે નહીં. તેથી આ દિવાસી વિસ્તારમાં 'લેમ્પ્સ' ધ્વારા મોટાભાગની આ દિવાસી વસ્તીને આવરી લઈ ખેતી અને જીવન જરૂરી ચીજો વ્યાજબી ભાવે પૂરી પાડે છે. આજે આ દિવાસી વિસ્તારમાં કૃષિ વિકાસ માટે સહકારી મંડળીઓ ધ્વારા નાણાકીય

બાબતની જરૂરિયાતની પૂર્તિ થાય છે. 'લેન્સ' ધ્વારા આ જરૂરિયાત પૂરી પાડીને ખેતીના અનુસંગિક કામકાજો અને બીજી અનેક પ્રવૃત્તિ ધ્વારા ખેડૂતોને મદદરૂપ બને છે.

આજે આ દિવાસી વિસ્તારમાં ચાલતી અને વિધ સહકારી સંસ્થાઓ ધ્વારા આ દિવાસી પ્રજાને શોષણમૂલકી મુક્ત કરવામાં ધણોજ અગત્યનો ભાગ ભજવ્યો છે તે આપણે જોઈ શકીએ છીએ.

શિક્ષણ :

લવિ વિસ્તારમાં પ્રથમિક વ્યવસ્થા દરેક ગામમાં છે. માધ્યમિક શાળાઓની વ્યવસ્થા મુખ્ય કેન્દ્રોમાં જોવા મળે છે જેમાં મોરા, વાડોદર વગેરેમાં આશ્રમશાળા મોરામાં છે, અને ઉચ્ચતર માધ્યમિક શાળા મોરામાં છે આ સિવાય સૈતરામપુર અને ગોધરામાં કોલેજો છે. જેને પરિણામે આ વિસ્તારના બાળકો આસપાસના ગોધરા અને સૈતરામપુર સ્થળોએ જાય છે.

અસ્થાસ માટે પસંદ કરેલ પાંચ ગામોમાં શિક્ષણ નીચેના કોઠામાં બતાવ્યા પ્રમાણેની સ્થિતિ હતી. ખેતમજૂરીના વ્યવસાય સાથે સંકડાયેલા હોવાથી શિક્ષણનો વ્યાપ ઘણો ઓછો જોવા મળે છે. અશિક્ષિતોનું પ્રમાણ ૭૭.૨૦ ટકા હતું કારણ કે મોટાભાગની બહારના વિસ્તારોમાં મજૂરી માટે નીકળી પડે છે. જેને પરિણામે અશિક્ષિતોનું મોટું પ્રમાણ છે. પ્રાથમિક શિક્ષણ ૧૫.૮૭ ટકા જોવા મળતું હતું જ્યારે માધ્યમિક શિક્ષણ માત્ર ૫.૪૮ ટકા અને ઉચ્ચતર શિક્ષણ ૦.૪૪ ટકા જ્યારે કોલેજમાં ભણતા હોય તેવા માત્ર ૧.૦૧ની ટકાવારી હતી.

ઉપરના કોઠકમાં જોતાં સ્પષ્ટ ખ્યાલ આવે છે કે અશિક્ષિતો
માં પણ સ્ત્રીઓનું પ્રમાણ ઘણું મોટું છે જ્યારે શિક્ષિતોમાં માત્ર
૧૬ સ્ત્રીઓએ શિક્ષણ પ્રાપ્ત કર્યું છે. અને માધ્યમિક શિક્ષણ મેળવતી
માત્ર ૬ સ્ત્રીઓ જ હતી. માધ્યમિક ઉપરનું શિક્ષણ સ્ત્રીઓમાં જોવા
મળ્યું હતું. આ વિસ્તારની શિક્ષણની સ્થિતિ છે. જેને ગંભીરણી
વિચાર કરવો આવશ્યક બને છે. કારણકે આ વિસ્તારોમાં પેતમજૂરી
માટે મોટાભાગનો સમય બહાર જતાં કુટુંબોના બાળકો શિક્ષણથી
વચિત રહે છે. તેમાંય ખાસ કરીને ૧૪વર્ષથી નાના બાળકો કે
જે શિક્ષણ લેવાને યોગ્ય છે તેવા પણ શિક્ષણ ન લેતાં મજૂરીના
કાર્યમાં જોડાઈ જાય છે.

મોરા (પોકેટસ) લવિની અર્થવ્યવસ્થા

લઘુ વિસ્તારના આયોજન માટે રાજ્યના જુદા જુદા આઠ પ્રાયોજના વિસ્તારો સિવાયના ૧૪ પોકેટસનો અભ્યાસ કરવામાં આવ્યો હતો. જેમાં પંચમહાલ જિલ્લાના 'મોરા' પોકેટસનો સમાવેશ આ અભ્યાસમાં કર્યો છે. તેની અર્થવ્યવસ્થાને સમજવા માટે પહેલાં લવિ(પોકેટસ) ની ભૂભૌતિક સંસ્કૃતિ વિષે જોઈશું.

મોરા પોકેટસમાં વસ્તી આદિવાસી જાતિનાં ગામો એકજ સંકુલમાં આવેલા છે. કેટલાક ગામો ડુંગરાઓની તળેટીમાં આવેલા છે, કેટલાક ગામો સપાટ પ્રદેશમાં પણ છે. ડુંગરોની તળેટીમાં અને સપાટ પ્રદેશમાં વસતા આદિવાસીઓની અર્થવ્યવસ્થામાં કોઈ ખાસ ફરક જોવા મળતો નથી. તેમનું જીવન કુદરત પર આધારિત છે. અહીં પોકેટસના આદિવાસીઓના ધરો, ધરોની રચના, ધરોની જમીનની માલિકી, ધરના પ્રકાર ધરવખરી, પહેરવેશ, ધરેણાં, ખોરાક અને પીણાં અને વ્યસનો વિષે જોઈએ.

ધરોની સ્થિતિ :

લવિમાં વસતા આદિવાસીઓના ધરો મોટે ભાગે છટા છવાયા અને પોતાના જ ખેતરોમાં બંધેલા હોય છે. કેટલીક જગ્યાએ ઊંચાણવાળી ટેકરી ઉપર પશ્ચિમ-સાત ધરોના જૂથમાં પણ એકબીજાના ધરો જોવા મળે છે. તેમની સાથે અલગ જાતિના પણ ધરો હોય છે. એક ગોત્રના અને એક લોહીના સંબંધીઓ પણ એક કળિયામાં રહેતા હોય છે. તેમના ધરો મુખ્યત્વે પોતાની માલિકીની જમીનમાં જ ખેતરોમાં બંધેલા હોય છે. દરેક ધરો મોટે ભાગે કાર્યા, છાણપાટીથી લીધેલા અને સ્થાનિક સાધનોથી બનાવેલા હોય છે. દરેક ધરો છટા છવાયા પોતાના ખેતરોમાં જ બંધે છે. અમ્મમાં ખેતરની પણ જાળવણી અનાયાસે થાય છે. ધરના મુખ્યત્વે બે ભાગ હોય છે ઓસરી પણ હોય છે. એક ભાગમાં તેઓ પોતે રહે છે અને બીજા ભાગમાં પોતાના ઢોરને બંધે છે. સ્થિતિપાત્ર અને વધુ ઢોર હોય તેમના ધરોની બાજુમાં ઢોર માટે

અલગ ઢાળિયું પણ જોવા મળે છે. કેટલાક ધરોમાં એક નાનકડું માળિયું પણ હોય છે. માળિયામાં તેઓ જરૂરિયાતની ચીજ વસ્તુઓ મૂકી રાખે છે. ધરની દિવાલો કામઠાનીકાઠીની, માટીની અને ઈંટ-માટીની જોવા મળે છે.

ધરમાં પાણિયાડું આગળની ઓસરીના એક છેડે લાકડાં રોપીને વચ્ચે આડું લાકડું મૂકી બનાવેલું હોય છે. કેટલાક ધરોમાં માટીનું પાણિયાડું પણ ઓસરીમાં જોવા મળે છે.

સામાન્ય રીતે પાકેટના ગામોમાં મોટા ભાગના ધરો કાચા જોવા મળે છે. ધરની બહાર એક છેડે ખાહવા-ધોવા માટેનો પથ્થર પણ નાખેલો હોય છે. મોટાભાગના ધરોમાં પૂરતાં હવા-ઉજાસની સગવડ પણ હોતી નથી. જેથી ધરમાં ઘંઘારુજ છવાયેલું રહે છે. ધરની ઘંઘરજ કોઢ-કોઠાર, રસોડું અને ધરવખરી રાખવા માટે અને સૂવા માટેની સઘળી વ્યવસ્થા ઘંઘરજ હોય છે. નમૂનાના કુટુંબોના ધરોની સ્થિતિ જોતાં આપણે તેમના મકાનો અને તેની રચના વિષે વધુ પ્યાલ આવશે. નમૂનાના કુટુંબોના ધરોની સ્થિતિ કોઠા નં. ૧ થી ૫ માં દર્શાવી છે

ધરની વિગતો :

નમૂનાના કુટુંબોમાંથી મોટાભાગના કાચા જોવા મળ્યાં હતાં. નમૂનાના કુલ ધરોમાંથી ૧૦ ધરોને સાંઠીની દિવાલ, ૮૭ ધરોને માટીની દિવાલ અને ૩ ધરોની પથ્થરની દિવાલ હતી. દરેક ધરોના છાપરા વિષે જોઈએ તો નમૂનાના કુલ ધરોમાંથી ૩૨ ધરોના છાપરા દેશી નળિયાથી છવાયેલાં હતાં. ૬૩ ધરોના છાપરા દેશી નળિયા અને દેશી ધાપકા વડે, ૩ ધરોના છાપરાં વિલાયતી નળિયાથી અને ૨ ધરોના છાપરાં પાસપાનથી છવાયેલાં જોવા મળ્યાં હતાં. દરેક ધરમાં પણ બાધવાની છાપરી સાથે જ હતી. માત્ર એકજ ધર ગેલું જોવા મળ્યું હતું કે જેણે ઢોરને બાધવાની વ્યવસ્થા અલગ ઢાળિયું બાધી કરી હતી. નમૂનાના દરેક ધરોની ગમીન પોતાની માલિકીની હતી જેમણે પોતાનાજ ખેતરોમાં મકાન બાધેલા હતા.

નમૂનાના ધરોની લંબાઈ અને પહોળાઈ વિષે જોઈએ તો મોટાભાગના ધરો ૨૦ x ૩૦ અને ૨૫ x ૩૫ ની ફૂટની લંબાઈવાળાં હતાં. ધરો પૂબજ નાના જોવા મળ્યા હતા. નમૂનાના ધરોનો પ્રકાર, દિવાલ, છાપરુ, કોઠિયું અને મકાન માલિકીની જમીનની વિગતો સાથે કોઠા નં. ૧ થી પર્મા દર્શાવવામાં આવી છે. જેના અભ્યાસથી વિસ્તાર પ્રમાણે ગામવાર દરેક ધરોની સ્થિતિ વિષે વધુ ખ્યાલ આવશે.

નમૂનાના અભ્યાસક્રમના ગામોમાં મકાનોની વિગત જોતાં એટલું સ્પષ્ટ થાય છે કે દરેક ધરો પ્રમાણમાં પૂબજ નાના અને એકજ બા રણાવાળા તેમજ કેટલાક ધરોને તો સાંતીનું બનાવેલું બારણું જોવા મળ્યું હતું. અહીં ધરોની સ્થિતિ વિષે જોઈું હવે લવિના કુટુંબોની ધરવખરી વિષે જોઈવું.

ધરવખરી :

લવિના નમૂનાના ગામોના સર્વેક્ષણ કરેલા કુટુંબો પાસે ધરવખરીના સાધનોમાં મોટે ભાગે માટીના વાસણો, એલ્યુમિનિયમની કપેલી, થાળીઓ અને પિત્તળના લોટા, તેમજ પાણી ભરવામાટેના બેડાં, તેમજ કેટલાક કુટુંબો પાસે સ્ટીલની થાળી, વાડકી અને કાચના નાના વાસણો જોવા મળ્યા હતા. જ્યારે ધરવખરીના ભાગરૂપે કનિયરના સાધનોમાં ખાટલા અને ગોદડાં-ગોદડીઓ તેમજ ઘંટી અને અનાજ ભરવા માટેની કોઠીઓ જોવા મળી હતી.

મોટા ભાગના ધરોમાં એક ખણમાં રસોડું, એકબજજી રહેઠાણ અને બીજા ભાગમાં રાંચરચીલું મૂકતા હોવાથી અને ધરો એક ખડવાળા હોવાથી રાંચ-રચીલાની ગોઠવણી પણ અસ્તવ્યસ્ત હોય છે. ખેતી કરતા કુટુંબો પાસેના હળ, કરબડી, જેવા સાધનો પણ ધરની બહાર વાડને ટેકવીને કાંતો દિવાલને ટેકવીને મૂકેલા હોય છે. ધરવખરીની

પરજીવેની જમીનનાં વિગત

ગામનું નામ	વિગત	જાસિ	કુલ કુટુંબ	પુણી બધિવાની જમીન સાથે - લાક્ષણ	જમીનવાળીની જમીન પોતાની
વંદેલી	જમીનવાળા ભીલ	૨૦	૨૦	-	૨૦
ભાડા	જમીનવાળા ભીલ	૨૦	૨૦	-	૨૦
મોરા	જમીનવાળા ભીલ	૨૦	૨૦	-	૨૦
વીરણીયા	જમીનવાળા ભીલ	૧૮	૧૮	-	૧૮
વીરણીયા	જમીનવાગર ભીલ	૨	૧	૧	૨
વીરણીયા	કુલ	૨૦	૧૬	૧	૨૦
વાડોદર	જમીનવાળા ભીલ	૭	૭	-	૭
	જમીનવાળા નાયડા	૧૨	૧૨	-	૧૨
	જમીનવાગર નાયડા	૧	૧	-	૧
વાડોદર	કુલ	૨૦	૨૦	-	૨૦
બધાનું કુલ		૧૦૦	૯૬	૧	૧૦૦

ચીજો અને કાર્મિયરના સાધનો દરેક કુટુંબો પાસે પ્રસ્તા હોતા નથી.

નમૂનાના કુટુંબો પાસેથી ધરવખરી અને કાર્મિયરના સાધનોની વિગતો મેળવવામાં આવી હતી. તેની માહિતી વિગતવાર કોઠા નં. ૬ અને ૭ માં દર્શાવવામાં આવી છે. નમૂનાના કુટુંબોમાં મોટે ભાગે ત્રીચે દર્શાવ્યા મુજબના ધરવખરીનાં વાસણો જોવા મળ્યાં હતાં.

૧) માટીના વાસણો :

માટીના વાસણોમાં માટલા, ભાત-દાસશાક/બનાવવા માટેનાં માટીનાં હાંડલાં અને ખાવાના ઉપયોગ માટેના માટીના વાટલાં અને કોચલાં નજરે પડ્યાં હતાં. દરેક કુટુંબ પાસે માટીના વાસણો વિશેષ જોવા મળ્યા હતા.

૨) એલ્યુમિનિયમ :

ઘાતુના વાસણોમાં માનીમોટી એલ્યુમિનિયમની તપેલીઓ અને થાળી તેમજ ઘાતુના લોટા પણ જોવા મળ્યા હતા.

૩) પિત્તળ :

નમૂનાના કુટુંબો પાસે પિત્તળના વાસણો ખૂબજ ઓછા પ્રમાણમાં જોવા મળ્યા હતા. સ્થિતિપાત્ર કુટુંબો પાસે પિત્તળના થાળી-વાડકા અને લોટા તેમજ પિત્તળના બેડાં જોવા મળ્યા હતા.

૪) સ્ટીલ :

તપાસેલા કુટુંબમાંથી બહાર નોકરી અને મજૂરીએ જાતાં કુટુંબો પાસે બે-ત્રણ સ્ટીલના વાસણો જેમાં થાળી વાડકા અને સ્ટીલના પ્યાલા જોવા મળ્યા હતા.

૫) કાંસાના :

કાંસાના વાસણો કોઈકજ કુટુંબો પાસે થાળી-ત્રાસણું જોવા મળે છે. નમૂનાના કુટુંબોમાંથી કોઈ કુટુંબ પાસે કાંસાનું વાસણ ન હતું.

ક) તાંબાના :

નમૂનાના કુટુંબોમાં માત્ર બાર વાસણો જ તાંબાના જોવા મળ્યા હતાં જેમાં પાણી ભરવા માટેના બેડાં અને નાની દેગડીનો સમાવેશ થાય છે.

૭) નાના વાસણો :

નમૂનાના કુટુંબો પાસે નાના વાસણોમાં ચા-પાણીના કપ-રકાબી અને પાણી ભરવા માટેની લોખંડની ડોલ જોવા મળી હતી.

૮) કર્નિયર :

કર્નિયરના સાધનોમાં મોટે ભાગે કામીના ભરેલા ખાટલા જોવા મળ્યા હતાં. માત્ર ત્રણ કુટુંબ કે જે નોકરી કરતા હતા તેમની પાસેજ ટેબલ પુરશી જોવા મળ્યા હતાં.

૯) મોજશોખના સાધનો :

નમૂનાના કુટુંબો પાસે મોજશોખના સાધનોમાં જોઈએ તો માત્ર ૩૬ કુટુંબો પાસે ઘડિયાળ, ૧૮ કુટુંબો પાસે રેડિયો, ૧૮ કુટુંબો પાસે સાયકલ જોવા મળી હતી.

ટૂકમાં નમૂનાના કુટુંબો પાસે ધરવખરીના સાધનો અને કર્નિયરના સાધનો ખૂબજ ઓછા પ્રમાણમાં જોવા મળે છે. ધરવખરીના સાધનો અને કર્નિયરના સાધનોની વિગતો કોઠા નં. ૬ અને ૭માં જોવાથી વધુ ખ્યાલ આવશે.

કચ્છી સરકારના વહીવટીના અધિકારીઓની સહાયતા

ગામનું નામ	વિગત	જાતિ	કુલ કુટુંબ	વહીવટી	મિત્રવળ	સહાયક	કામી	કામી	કુલ
વઢેલી	જમીનવાળા	ભીલ	૨૦	૬	૧૦૩	૬૭	૧૩૧	૫૨	૦૨૪
ભાઠા	જમીનવાળા	ભીલ	૨૦	૪	૬૩	૬૩	૧૦૧	૬૬	૬૫૪
મોરા	જમીનવાળા	ભીલ	૨૦	૨	૧૩૬	૭૦	૧૧૫	૫૬	૬૫૫
વીરશીયા	જમીનવાળા	ભીલ	૧૮	-	૧૨૩	૭૬	૧૦૬	૪૫	૬૫૪
	જમીનવગર	ભીલ	૨	-	૧૦	-	૧૭	-	૩૧
વીરશીયા	કુલ		૨૦	-	૧૩૩	૭૬	૨૦૧	૧૦૬	૪૨૪
વાડોદર	જમીનવાળા	ભીલ	૭	-	૫૩	૨૨	૬૨	૬૬	૧૬૨
	જમીનવાળા	નાયડા	૧૨	-	૫૫	૪૬	૭૭	૪૬	૨૬૨
	જમીનવગર	નાયડા	૧	-	૩	-	૦૬	-	૧૪
વાડોદર	કુલ		૨૦	-	૧૧૧	૭૫	૧૬૦	૩૦	૪૧૮
કલ્યાણ કુલ			૧૦૦	૧૨	૬૨૬	૩૩૩	૬૨૬	૨૫૩	૨૩૫૨

ઉપરના કોઠા નં. ૬ અને ૭ માં દર્શાવ્યા મુજબ મૂળનાના કુટુંબો પાસે કુટુંબ દીઠ ધરવખરીના બધા સાધનો મળી કુલ ૨૪ વાસણો થતા હતા. જ્યારે કુનિચરના સાધનોમાં ખાટલા અને ટોપલા-ટોપલીઓ જેવા સાધનો કુટુંબદીઠ સંરરાશ ઝની સંખ્યા હતી, જ્યારે ચીમની, ઘટ્ટી, અને પેટી જેવા સાધનો એક એક હતા. બાકીના સાધનો કોઈકજ કુટુંબો પાસે જોવા મળ્યા હતા.

પહેરવેશ :

લલિમાં આદિવાસી અને બિન-આદિવાસી કુટુંબોના રહેઠાણ સાથે હોવાથી લલિના આદિવાસીઓમાં પહેરવેશમાં ફેરફાર જોવા મળે છે. હાલ પુરુષો ઘોતીશું અને ખમીશ પહેરે છે. કેટલાક માથે ટોપી પણ પહેરે છે.

સ્ત્રીઓ ધેરા લાલ-લીલા રંગના ધેરવાળા ધાપરા અને તેવાજ રંગો ઉપરાંત કાળા રંગના કબજા પહેરે છે. અને આખો સાડલો ઓઢે છે. નાની ઉંમરની છોકરીઓ ધાપરી અને બુશર્ટ પણ પહેરે છે. નાની વયના બાળકો ચડી અને ઝણલું પહેરે છે જ્યારે મોટી ઉંમરના બાળકો કે જેઓ નિશાળે જાય તેવા છે તે બાળકો ચડી અને બુશર્ટ પહેરે છે.

ધરેણા :

લલિમાં વસતા આદિવાસી કુટુંબોમાંથી ઘણાં ઓછા કુટુંબો પાસે ધરેણાં જોવા મળે છે. ધરેણાંમાં મોટે ભાગે ધાતુના અને કંઈક અંશે ચાંદીના જોવા મળે છે.

સ્ત્રીઓ :

ગામમાં ચાંદીની હાંસળી, કેટલીક સ્ત્રીઓ જૂઠી માળાઓ પણ પહેરે છે. માથે ચંબોડામાં ધાતુની પીનો અને કેટલીક સ્ત્રીઓ બોર પણ પહેરે છે. હાથે લાખની, કચકડાની અને કાચની તેમજ રબરની લંગડીઓ પહેરે છે. અગામમાં તાંબાની અને સ્થિતિપાત્ર કુટુંબની સ્ત્રી ચાંદીની વીટી પણ પહેરે છે.

કાને કોઈ ખાસ પ્રકારના ધરણાં જોવા મળ્યાં નથી પરંતુ પિત્તળની કડીઓ ઉપયોગ કરે છે. કેડમાં કેટલીક સ્ત્રીઓ પાસે કંદોરા પણ જોવા મળે છે.

પુરુષો :

મોટાભાગના પુરુષો પાસે ધરણાં જોવા મળતાં નથી પરંતુ મોટી ઉંમરના ધરડા માણસોના કાને ચાંદીની કડીઓ જોવા મળે છે.

ખોરાક :

આ દિવારની જાતિ અત્યંત સાદો ખોરાક લે છે. મુખ્ય ખોરાક મકાઈ છે. આ શિવાય ધઉ, ચોખા, અડદની દાળ અને બીજા હલકા ઘાંચો પણ ખોરાકમાં ઉપયોગ કરે છે. ગોજ સવારે મકાઈના રોટલા અને અડદની દાળ અથવા શાક/છાશ લે છે. અંધે સાંજે કેટલાક કુટુંબો મકાઈની થલ્લી તો કેટલાક ચોખાનો પણ ઉપયોગ કરે છે. વાર-તહેવારોમાં દાળ-ભાત અને કંસાર અથવા તો લાપસી બનાવે છે. કેટલાક કુટુંબો માંસનો પણ ઉપયોગ કરે છે.

વ્યસનો :

લવિમાં વસતા આ દિવારોઓમાં બીડીનું વ્યસન ખાસ જોવા મળે છે. કેટલાક કુટુંબોમાં દારુ પણ પીવાય છે. મોટાભાગના કુટુંબોમાં ચાનો પીણા તરીકે ઉપયોગ થાય છે. અહીં પણ મોટે ભાગે દૂધ વગરની હોય છે.

આ રીતે ઉપર મુજબ લવિમાં વસતા આ દિવારોઓની ભૂગૌતિક સંસ્કૃતિનો ખ્યાલ મેળવ્યા પછી તેમની અર્થવ્યવસ્થા વિષે જોઈએ.

લવિની અર્થવ્યવસ્થા :

ભારતે એ ખેતી પ્રધાન દેશ છે. ભારતી મોટા ભાગની વસ્તી ખેતી પર નિર્ભર છે. દેશ આખો ગામડાંઓથી છવાયેલો છે અને દેશની ૮૦ થી ૮૨ ટકા વસ્તી ગામડાઓમાં વસે છે. તેજ રીતે ગુજરાતની પણ

મોટાભાગની વસ્તી ગામડાઓમાં પ્રથમથી છે. ગામડાની પ્રજાનો મુખ્ય આધાર ખેતી, પશુપાલન અને મજૂરી છે. ગુજરાતના ૭૦ ટકા લોકોનો મુખ્ય વ્યવસાય ખેતી હોવા છતાં ખેતીમાંથી જીવનનિર્વાહ અપૂરતું પણ રળી શકતા નથી. કારણકે આખા દેશની જેમ ગુજરાતમાં પણ જમીનની અસમાન વહેંચણી અને જમીનનું નાના નાના ટુકડાઓમાં વિભાગીકરણ હોવાથી ઉત્પાદન પણ ઓછું આવે છે અને જે કુટુંબો ખેતી કરે છે તેમની પાસે પૂરતા પ્રમાણમાં જમીનનો અભાવ ખેતીના સાધનોનો અભાવ અને ખેતી કરવા માટે જે બળદ પણ પૂરતા નથી. તો પછી આ દિવાસી જાતિઓની ખેતી અંગેની શું પરિસ્થિતિ હોઈ શકે તે તો પ્રત્યક્ષ કાર્યથી નિહાળી શકાય ?

લવિના આ દિવાસીઓ પાસે વલ્તા ઓછા પ્રમાણમાં જમીનનો છે જ ! પરંતુ તે જમીનનું પ્રમાણ અપૂરતું અને તેમાં જમીનની ઉત્પાદન-ક્ષમતા ઓછી. કારણકે મોટા ભાગના આ દિવાસી વિસ્તારોની જમીન ડુંગરાળ અને ઢોળાવવાળી તેમજ ખાડાટેકરાવાળી છે. જેથી ખેતીમાંથી અપૂરતી ઉપજને કારણે લવિના આ દિવાસીઓને જુદાજુદા વધારા રોજગાર કરીને પોતાનું જીવન ચલાવવું પડતું હોય છે.

લવિના આ દિવાસીઓ જીવનનિર્વાહ માટે ખેતી, પશુપાલન, ખેતી મજૂરી, જંગલમજૂરી, અને છૂટક કામો જેમાં રોડકામ, દહાડી અને વ્યક્તિગત નાના નાના વધારા રોજગાર કરીને પોતાનો રોટલો રહે છે આ બધું ખેતીની સાથે પૂરક રોજી માટે કરતા હોય છે. અહીં લવિની અર્થવ્યવસ્થાને સમજતાં પહેલાં લવિના આ દિવાસીઓના શ્રમ વિભાજન અને દૈનિક તેમજ વાર્ષિક વર્ષાયિક વિષે ટૂંકમાં જોઈએ.

દૈનિક કાર્યક્રમ :

આ દિવાસી વિસ્તારોની જેમ પોકેટમાં ગામોમાં વસતા આ દિવાસીઓના ધરોમાં પણ વહેલી વસ્ત સવારથી સાંજ સુધી પોતાના કાર્યક્રમો લગભગ નક્કી હોય છે. આ દિવાસી કુટુંબોમાં વહેલી સવાર દરણાં દાળવાની પ્રવૃત્તિથી શરુ થાય છે. આખા દિવસનું શિરામણ માટે દળી લે છે. અજવાળું ઘતાં ખેડત કુટુંબ પોતાના ઢોરને

ધરની અંદરના કોઢિયામાંથી બહાર લાવી ખુલ્લામાં બાંધે છે. પાસચારો હોયતો ઢોરને ધાસ નીરે છે. સ્ત્રીઓ ધર-આંગણુ અને કોઢની સફાઈના કામકાજથી પરવારી દૂધવાળી અને દૂધવગરની યા બનાવી પીતા હોય છે. અહા-પાણી કયાં પછી કૂવો નજીક હોયતો પાણી ભરી લોવે. કેટલાક કુટુંબોને પાણી ભરવા માટે દૂર પણ જવું પડે છે. ખેતમજૂરો અને મજૂરી પર નભતા કુટુંબો દિવસ દર-યાન મજૂરી કયાં મળશે તેની ગણતરી કરતા હોય છે. દૂકમાં મજૂરી માટે જે બોલાવે તેને ત્યાં મજૂરીએજ જાય અને ત્યાંજ આખો દિવસ એકટાણુ બાઈને કામ કરી પસાર કરે, અને સાંજે ૪ થી ૫ રૂપિયા અથવાતો પંચશેર અનાજ લઈ પરત આવે એ રીતે પ્રવૃત્તિ કરે. ખેડત કુટુંબ સવારે પરવારી ખેતીના કામે ઉભા જોતરી ખેતરમાં જાય અને ધેરથી સ્ત્રી બપોરનું ખાણું (રોટલો) લઈ ખેતમાં જાય ત્યાં તે ખેતીમાં મદદ કરે અને સાંજે આવતાં ખેતરમાંથી ધાસ/ પાલો લઈ ધેરે આવે. ખેડત આખો દિવસ ખેતરમાં ખેતીનું કામ કરીને સાંજે પરત આવે થોડો સમય બાળદને ચરાવે પણ ખરા. ખેડતના ખેતરમાંથી ધેર આવા પછી સૌ સાથે મળીને સાંજે જે બનાવવું હોય તે જમી પરવારી બીડી-તમાકુ પીને બીજા દિવસના કામની ગોઠવણી કરી આરામ કરે. ખેડતની આ સીકનની વાત થઈ પરંતુ ખેતી સિવાયના દિવસોમાં તે પોતે પણ મજૂરીએ જતો હોય છે. અને પોકેટના આમોમથી મોટાભાસના કુટુંબો ચોમાસા સિવાયના દિવસોમાં ગુજરાતમાં અમદાવાદ, ખેડા, જાગનગર, ના આમો ખેતીની મજૂરીએ બહાર જતા હોય છે, ત્યાં આખો દિવસ ખેતમજૂરી અને બીજી જે કંઈ મજૂરી મળે તે કરીને દિવસ પૂરો કરે છે.

બાળકો :

પરમાં નાના-મોટાં બાળકો હોયતો સૌથી મોટી ઉમરનું બાળક કે જે ૧૨ થી ૧૪ વર્ષનું હોય તે ગોવાળ જાન છે તેનાથી નાની ઉમર એટલે કે ૧૦ થી ૧૨ વર્ષનું બાળક બે-ચાર વર્ષની ઉમરનાની દેખલાળ રાખી રમાડે છે. ૧૨ થી ૧૪ વર્ષની ઉમરના બાળકો કેટલીકવાર મા-બાપની પ્રવૃત્તિમાં ભાગીદાર પણ બને છે.

અને સાથે મજારી કરવા માટે પણ જાય છે. જે તે આર્થિક પ્રવૃત્તિ કરીને જીવનનિર્વાહની આવક મેળવવામાં ભાગીદાર બને છે.

વર્ષાચક્ર :

આ દિવસોનો આરંભ દરેક ગામોમાં દરેક ધરોમાં સર્વે સભ્યો કોઈને કોઈ પ્રવૃત્તિમાં પછી તે આર્થિક, સામાજિક, ધાર્મિક કે અન્ય કોઈ સેવાક્રિયા હોય તેવા કાર્યોમાં પરોવાયેલા રહે છે. તેવીજ રીતે વર્ષના બારમાસમાંથી દર માસ જેટલા સમયાંતરે આર્થોપાર્જનની પ્રક્રિયા કરતા હોય છે. બાકીના કુલ બે માસ જેટલા સમયાંતરે સામાજિક અથવા તો ધરના કામોમાં રોકાયે છે. તેમનું વર્ષાચક્ર મોટા ભાગે નીચે મુજબ ગોઠવાયેલું રહે છે.

વૈશાખ-જેઠ :

અખાત્રીજથી (પહેલાં પણ) હળોટું કરીને ખેતીવાડીની કામગીરીની શરૂઆત કરે છે. જેમાં જમીનને ખેડવી અને વાવણી માટે તૈયારી કરવી. ઉપરાંત પોતાના ધરોની પણ સંકસુકી કરતા હોય છે. વૈશાખ અને જેઠ માસ દરમ્યાન ખેતી માટેની જમીન ખેતરની વાડો (રક્ષાણ માટે) હોય તો તેની સાક સુકી કરી અનાજની વાવણી થઈ શકે તે રીતે તૈયાર કરી રાખે છે.

અષાઠ-શ્રાવણ-ભાદરવો :

વર્ષાશ્રુતીની શરૂઆત થતાં જમીનમાં વાવણીનું કામ કરે છે. જેમાં મકાઈ, બાજરી, કપાસનું વાવેતર કરી ડાંગર માટેના ઘરુ-વાડીયા પણ તૈયાર કરે છે. ધરનાં સર્વે બાળકો સ્ત્રીઓ પણ આ કામમાં ભાગીદાર બને છે. સારો વરસાદ થતાં ડાંગરના ઘરુ તૈયાર થતા હોય તો તેની રોપણી કરે છે. પુરુષો હળ-કરબ-કરબડી ના ઉપયોગથી કાજલ જમીનને ખેડાણ કરી વાવણી લાયક બનાવી તેમાં અનાજ વાવે છે. અનાજ ઉગી નીકળતાં તેમાં ડાંગરનાં નકામાં ધાસચારાનું નિદામણ પણ કરે છે. ખેતમજૂરો આ કામમાં

એકબીજાને ઘેર રોજ પર જાય છે. આ રીતે અનાજની વાવણી અને ડાંગરની રોપણી અષાઢના અંતથી શ્રાવણના પ્રથમ પંદર દિવસ સુધી ચાલતી હોય - પાંચલા પંદર દિવસ અને ભાદરવા માસ દરમિયાન નિદામણની પ્રવૃત્તિ અને કરબડીની સીઝન ચાલે છે વ્યાજબી પાકની સાચવણી કરે છે.

આસો-કારતક-માગશર :

અષાઢ -શ્રાવણમાં વાવણી કરેલા પાકની કાપણીની સીઝન આસોના અંતભાગથી ચાલુ થાય છે. કારતકના પ્રથમ પંદર દિવસ સુધી ડાંગર, મકાઈ, બાજરીનું કામ પુરુ કરી જમીનમાં સારો રોજ હોય તો શિયાળુ પાક માટે જમીન ફરી તૈયાર કરે છે. અને ઘઉં ચણાની વાવણી શક્ય હોય તો કરે નહિતો હાલિયા અથવા જારનું વાવેતર કરે, ભેજ ન હોય તો તૈયાર થયેલા પાક લણીને કેટલાક કુટુંબોમાંથી ખેતમજૂરી માટે બહાર પણ જાય છે. ખેતમજૂરો તો અગાઉ ખેતી મજૂરી માટે બહાર જતા રહે છે. ઘેર એકાદ વ્યક્તિ પોતાના પશુઓના પાલન માટે અને ખેતરમાં રહતું સહતું કઠોળ, તુવેરની સાચવણી કરે છે અને ઢોર સાચવે છે.

પોષા-મહા-કાગણ :

આ માસમાં વાલ, મગ, મઠ અને તુવેર જેવા કઠોળનું જો ચોમાસાની શરુઆતમાં વાવેતર કર્યું હોય તેને એકઠું કરવાની પ્રવૃત્તિ અને ઢોરને માટે ધાસચારો મેળવવાની પ્રવૃત્તિ કરે છે. તે દરમિયાન આસો-કારતક માસમાં બહાર ગયેલા ખેડૂત મજૂરો અને મજૂરી કરનાર કુટુંબો હોળીનો તહેવાર આવતા પોતાના વતનમાં પાછાં કરે છે. તેઓ પણ કઠોળની લણણીમાં મદદરૂપ થાય છે. જેઓને પોતાની વ્યવસ્થા હોય તેવા કુટુંબો ઘઉં/કઠોળની લણણી કરે છે.

કાગણ- શેત્ર :

મહા માસના અંતમાં અને કાગણ માસની શરુઆતમાં ઘઉં, ચણાની લણણી પૂરી કરીને નિરાંતનો દમ અનુભવે છે અને હોળીના તહેવારની ઉજવણીની તૈયારીઓ કરે છે. કારણકે મોટાભાગના આ દિવાસીઓ આ તહેવારનું ઘણું મહત્વ અંકિતા હોય છે.

હોળી આગળના આઠથી દસ દિવસ અને હોળી પછી દરબાર દિવસની મજામાણીને પછી મોટાભાગના આ દિવાસી કુટુંબો પોતાના ઘરોની આડે કાંટા-ઝાંખરાં મૂકી બારણાં બંધ કરી ગુજરાતમાં મજૂરીએ નીકળી જાય છે જે તે કામ કરી પોતાની રોજી-રોટી રમે છે. અને જીવન સ્તર નિભાવે છે.

આ સમય ગાળામાં કેટલાક ધેર રહેલા બાળકો અને મોટાઓ ધર અને જમીન સાચવણી પણ કરે છે. તેમના દરેક કામમાં બાળકો અને સ્ત્રીઓનો હિસ્સો લો હોયજ.

ઉપર મુજબ લવિમાં વસતા આ દિવાસી કુટુંબોનું વર્ષાચક્ર લગભગ ગોઠવાયેલું જોવા મળે છે. અને વ્યવસાય પણ એ રીતનાજ જોવા મળે છે.

વ્યવસાયનું વર્ગીકરણ :

લવિના પસંદ થયેલા ગામોમાંથી નમૂનાના કુટુંબો પાસેથી તેમના જુદા જુદા ઘંઘાઓ વિશેની માહિતી મેળવવામાં આવી હતી. જેની વિગતવાર - વિસ્તારવાર માહિતી કોઠા નં.૮ અને ૯ માં દર્શાવી છે. કોઠા નં.૮ માં મુખ્ય ઘંઘા પ્રમાણે અને કોઠા નં.૯ માં ગૌણ ઘંઘા પ્રમાણે નમૂનાના કુટુંબોનું વર્ગીકરણ દર્શાવ્યું છે.

નમૂનાના કુટુંબોનું (મુખ્ય) ઘંઘા પ્રમાણે વર્ગીકરણ :

પસંદ થયેલા લવિના ગામોમાંથી નમૂનાના કુટુંબો પાસેથી તેમના મુખ્ય ઘંઘાની વિગતો મેળવી હતી : નમૂનાના કુલ કુટુંબોમાંથી ૮૮ કુટુંબો ખેતીનો ઘંઘો, ૮ કુટુંબો ખેતી મજૂર અને ૪ કુટુંબો નોકરી કરતા હતા.

નમૂનાના કુટુંબોનું ગૌણ ઘંઘા પ્રમાણે વર્ગીકરણ :

નમૂનાના કુટુંબોનો ગૌણ ઘંઘો જોઈએતો કુલ કુટુંબોમાંથી ૮૦ કુટુંબો ખેતીની સાથે ખેત મજૂરી, ૧૫ કુટુંબો માત્ર ખેતી, ૧ કુટુંબ નોકરી અને ૪ કુટુંબો કડિયાકામ, મલસ્યનો ઘંઘો કરી જીવન ગુજારતા હતા. નમૂનાના કુટુંબોનો ગૌણ ઘંઘો એ ખેતીની સાથે કરતા હતા.

કોહા નં. ૧૮ મહાનગર પાલિકાના કુટુંબીય (ફિયા) ઘણા પ્રકારે પાન કરે

ગામનું નામ	વિગત	જાત	કુલ કુટુંબ	રેલી	રેલી મજૂરી	નોંધ	અન્ય
વઢેલી	જમીનવાળા	ભીલ	૨૦	૧૭	૧	૨	-
ભાડા	જમીનવાળા	ભીલ	૨૦	૧૪	૪	૨	-
મોરા	જમીનવાળા	ભીલ	૨૦	૨૦	-	-	-
વીરશીયા	જમીનવાળા	ભીલ	૧૮	૧૮	-	-	-
	જમીનવગર	ભીલ	૨	-	૨	-	-
વીરશીયા	કુલ		૨૦	૧૮	૨	-	-
વાડોદર	જમીનવાળા	ભીલ	૭	૭	-	-	-
	જમીનવાળા	નાયડા	૧૨	૧૨	-	-	-
	જમીનવગર	નાયડા	૧	-	૧	-	-
વાડોદર	કુલ		૨૦	૧૯	૧	-	-
બધાનું કુલ			૧૦૦	૮૨	૨	૪	-

કોલ નં. ૧૨૬ : : જમીનની કુટુંબોનું ગણતરી થયેલ છે. આથી પ્રમાણે વર્ણવેલ છે. : : ૫૭

ગામનું નામ	વિગત	જાતિ	કુલ કુટુંબ	જેતમજારી	જેતી	નોંકરી	અન્ય
વઢેલી	જમીનવાળા	ભીલ	૨૦	૧૭	૩	-	૪
ભાડા	જમીનવાળા	ભીલ	૨૦	૧૪	૬	-	-
મોરા	જમીનવાળા	ભીલ	૨૦	૧૭	૩	-	-
વીરશીયા	જમીનવાળા	ભીલ	૧૮	૧૮	-	૧	-
	જમીનવગર	ભીલ	૨	-	૨	-	-
વીરશીયા કુલ			૨૦	૧૮	૨	૧	-
વાડોદર	જમીનવાળા	ભીલ	૭	૬	૧	-	-
	જમીનવાળા	નાયડા	૧૨	૧૨	-	-	-
	જમીનવગર	નાયડા	૧	૧	-	-	-
વાડોદર કુલ			૨૦	૧૯	૧	-	-
બધાનું કુલ			૧૦૦	૮૦	૫	૧	૪

નોંધ: અન્ય ઘંઘામાં કડીયાકામ, મત્સ્ય ઉદ્યોગનું કામ કરનાર નોંધાયેલ છે.

ઉપરના બંને કોઠામાં નમૂનાના કુટુંબોનું ઘંઘાવાર વિગતે જોયા પછી તેમની પાસેની ખેતીની જમીન વિષે જોઈએ.

નમૂનાના કુટુંબો પાસેની જમીનનું કદ :

નમૂનાના કુટુંબોમાંથી ૮૫ કુટુંબો પાસે કુલ ૨૪૫. ૧૫ એકર જમીન હતી. તેમાંથી માત્ર ૫૮. ૧૪ એકરમાં જ પિયતની સુવિધા હતી. નમૂનાના કુટુંબો પાસેની જમીનનું કદ જોઈએ તો સરેરાશ કુટુંબદીઠ ૩.૦૭ એકર જેટલી જમીન હતી. મોરા લવિનાં નમૂનાના વિસ્તારોમાં વંદેલી, ભાઠા અને મોરા ગામના મોટાભાગના કુટુંબો પાસે જમીન હતી. જ્યારે વીરણીયા અને વાડોદર ગામોમાંથી કુલ ૧૫ કુટુંબો પાસે જમીન ન હતી.

અહીં નમૂનાના કુટુંબો પાસેની જમીનના રકતા ધણી ઓછી હતી. મોટાભાગની જમીન અણખેતી પજાવ હતી. જિલ્લાની પૂર્વ પટ્ટી તરફનો ભાગ ડુંગરાળ હોવાથી જમીનમાં માટીનો થર ઘણો ઓછો હોવાથી જમીન ઓછી ફળદ્રુપ છે. તેમાં જમીનની સપાટી એકસરખી ન હોવાથી દર વર્ષે ચોમાસામાં જમીનનું ઘોવાણ થતું હોવાથી તેનો કસ ઓછો થતો જાય છે. વરસાદ પણ અનિયમિત પડે છે. તેમાં દર બે-ત્રણ વર્ષમાં એક દુબકાળનું વર્ષ આવતું હોવાથી અહીંના લોકો આર્થિક સીંબામાં રહેતા હોય છે.

નમૂનાના કુટુંબો પાસેની જમીનની વિગતે કોઠા નં. ૧૦માં દર્શાવી છે. કોઠો જોતરત જણાય છે કે નમૂનાના કુટુંબો પાસેની જમીનનું પ્રમાણ તેની વસ્તીના સંદર્ભમાં ઘણું ઓછું ગણી શકાય. લવિના નમૂનાના કુટુંબોની સંખ્યા સંખ્યાની દ્રષ્ટિએ જોતાં માથાદીઠ જમીનનું પ્રમાણ નહિવત જોવા મળે છે.

ઉપર મુજબ જમીન ધારણનું કદ જોયા પછી જમીન પરનું ભારણ કેટલું છે તે તેને સંખ્યા સંખ્યા પરથી જોઈ શકાય છે. તેમાં કામકરનાર અને કામ નહિ કરનારા સંખ્યોનું પ્રમાણ વ્યજ્ય પ્રમાણે વર્ગીકરણના કોઠા ઉપરથી સ્પષ્ટ જોઈ શકાય છે.

કો. નં. ૧૦:

જામનું નામ વિગત જાણી કુલ કુટુંબ

૧૦

ગામનું નામ	વિગત	જાણી	કુલ કુટુંબ	કુલ જમીન	કુલ જમીન	કુલ જમીન	કુલ જમીન	કુલ જમીન	કુલ જમીન
વઢેલી	જમીનવાળા	ભીલ	૨૦	૦૦	૧૬	૦૦	૦૦	૦૦	૩૦૦
ભાડા	જમીનવાળા	ભીલ	૨૦	૦૦	૧૬	૦૦	૦૦	૦૦	૩૦૦
મોરા	જમીનવાળા	ભીલ	૨૦	૦૦	૧૬	૦૦	૦૦	૦૦	૩૦૦
વીરજીયા	જમીનવાળા	ભીલ	૧૮	૦૦	૧૬	૦૦	૦૦	૦૦	૩૦૦
	જમીનવાળા	ભીલ	૨	-	-	-	-	-	-
વીરજીયા	કુલ		૨૦	૦૦	૧૬	૦૦	૦૦	૦૦	૩૦૦
વાડોદર	જમીનવાળા	ભીલ	૭	૦૦	૦૨	૦૨	૦૨	૦૨	૩૦૦
	જમીનવાળા	નાયડા	૧૨	-	-	-	-	-	-
	જમીનવાળા	નાયડા	૧	-	-	-	-	-	-
વાડોદર	કુલ		૨૦	૦૦	૦૨	૦૨	૦૨	૦૨	૩૦૦
બધાનું કુલ			૧૦૦	૦૦	૧૬	૦૦	૦૦	૦૦	૩૦૦

નમૂનાના કુટુંબોની સભ્ય સંખ્યાનું વયજૂથ પ્રમાણે વર્ગીકરણ :

લલિતા નમૂનાના કુટુંબોની સભ્ય સંખ્યાનું વર્ગીકરણ કોઠા નં. ૧૧ ઉપરથી જોતાં જણાય છે ૦ થી ૬ વર્ષની ઉંમરના કુલ ૨૧.૧ ટકા સભ્યો અને ૭ થી ૧૪ વર્ષની ૨૩.૭ ટકા સભ્યો હતા. અને ૬૦ વર્ષની ઉંમરના માત્ર ૨.૩ ટકા સભ્યો હતા. જેઓ કામ કરી શકવા શક્તિમાન નગણાવી શકાય. કોઠામાં દર્શાવ્યા મુજબ ૧૫ થી ૨૪ વર્ષની ઉંમરના ૨૦.૨ ટકા સભ્યો, ૨૫ થી ૩૫ વર્ષની ઉંમરના ૧૪.૩ ટકા સભ્યો અને ૩૬ થી ૬૦ વર્ષની વયના ૧૮.૪ ટકા સભ્યો કે જેઓ કામકરી શકે તેવા હતા. જેમની કુલ સભ્ય સંખ્યા ૩૬૬ની હતી. જ્યારે કોઠા નં. ૧૨માં દર્શાવ્યા મુજબ કમાનાર સભ્યોની કુલ સંખ્યા ૩૬૬ની હતી. એટલે કે ૦ થી ૧૪ વર્ષ સુધીની અને ૬૦ વર્ષની ઉંમરના સભ્યોનું ભારણ કમાનાર સભ્યો પર હતું તે સ્પષ્ટ થાય છે. કમાનાર અને નહીં કમાનાર સભ્ય સંખ્યા પરથી આ એવું વધુ સ્પષ્ટ ખ્યાલ આવે છે.

કમાનાર અને નહીં કમાનાર :

લલિતા નમૂનાના કુટુંબોની સભ્ય સંખ્યામાં કમાનાર કેટલા હતા તેની વિગતો કોઠા નં. ૧૨માં દર્શાવી છે કોઠો જોતાં જણાય છે કે કુલ પુરુષોમાંથી ૫૨.૬ ટકા પુરુષો કમાનાર હતા જ્યારે ૪૭.૧ ટકા પુરુષો તેના પર આધારિત હતા. જ્યારે કુલ સ્ત્રીઓમાંથી ૫૧.૮ ટકા સ્ત્રીઓ પોતે ધરના કામકાજની સાથે કમાતી હતી. ૪૮.૨ ટકા સ્ત્રીઓ કમાનાર પર આધારિત હતી. જેની વિગતવાર નોંધ કોઠા નં. ૧૨ પરથી જોઈ શકાય છે.

કોઠો જોતાં એ પણ સ્પષ્ટ થાય છે કે કુલ કામ કરનારાઓ પર નહીં કમાનાર સભ્ય સંખ્યાનું ભારણ વધુ હતું. જેઓ કોઈપણ પ્રવૃત્તિ કરતા ન હતા. ગામવાર કમાનાર અને નહીં કમાનારની વિગતો જોઈએ તો પણ એકદરે કમાનાર પર વધુ ભારણ જોઈ શકાય છે.

ઉપર પ્રમાણે જમીન ધારણનું કદ અને કમાનાર અને નહીં કમાનાર સભ્યોની વિગતવાર માહિતી જોયા પછી કમાનાર સભ્યો ધ્વારા જુદા જુદા ધંધામાંથી કેટલી આવક પ્રાપ્ત થાય છે તે જોઈશું.

કોઠા ૧૧૧

જમીનના કુલ કુલેબરોની સંખ્યા અને તેમની જમીનની કુલ કુલેબરોની સંખ્યા

ગામનું નામ	વિગત	જમીન કુલ કુલેબરો	કુલેબરોની સંખ્યા	જમીન કુલેબરોની સંખ્યા	કુલેબરોની સંખ્યા	કુલેબરોની સંખ્યા	કુલેબરોની સંખ્યા	કુલેબરોની સંખ્યા	કુલેબરોની સંખ્યા	કુલેબરોની સંખ્યા	કુલેબરોની સંખ્યા	કુલેબરોની સંખ્યા
વહેલી	જમીનવાળા ભીલ	૨૦	૧૭	૮	૧૭	૧૩	૭	૫	૧૨	૧૪	૧	૭૦
ભાડા	જમીનવાળા ભીલ	૨૦	૧૧	૧૬	૧૩	૧૫	૮	૧૧	૬	૧૦	-	૫૬
મોરા	જમીનવાળા ભીલ	૨૦	૬	૧૨	૧૩	૨૩	૯	૮	૧૪	૧૬	૩	૬૪
વીરશીયા	જમીનવાળા ભીલ	૧૮	૧૮	૧૩	૧૬	૧૬	૧૧	૧૧	૧૧	૧૬	૧	૧૦
જમીનવાળા ભીલ	૨	૧	-	૩	-	૧	૧	-	૨	૧	-	૮
વીરશીયા કુલ		૨૦	૧૬	૧૩	૧૬	૧૩	૧૨	૧૧	૧૩	૧૭	૧	૭૮
વાડોદર	જમીનવાળા ભીલ	૭	૭	૬	૧૦	૪	૬	૬	૫	૭	૨	૩૭
જમીનવાળા નાયકડા	૧૨	૧૫	૬	૧૧	૧૦	૧૧	૧૦	૬	૬	૭	૩	૫૧
જમીનવાળા નાયકડા	૧	૧	-	-	-	-	-	-	-	-	-	૨
વાડોદર કુલ		૨૦	૨૩	૧૮	૨૧	૧૪	૧૭	૧૦	૧૧	૧૪	૪	૯૦
બધાનું કુલ		૧૦૦	૭૬	૬૭	૮૩	૮૧	૫૬	૪૫	૫૬	૭૧	૮	૩૬૧
		૧૪૬	૧૬૪	૧૪૦	૧૬૬	૧૬૦	૧૨૦	૧૨૦	૧૨૦	૧૨૦	૧૬	૬૬૨
		(૨૧.૧)	(૨૩.૭)	(૨૦.૨)	(૧૪.૩)	(૧૮.૪)	(૨૩.૩)	(૧૦.૦)	(૨૩.૩)	(૧૦.૦)	(૨.૩)	(૧૦૦.૦)

કચ્છી સરકાર ની સહાયતા ની કમીટી

ગામનું નામ	વિગત	જાતિ	કુલ કુટુંબ	કચ્છી સરકાર પુ.	રેશી	કચ્છી સરકાર પુ.	કુલ
વંદેલી	જમીનવાળા	ભીલ	૨૦	૩૧	૩૦	૭૪	૧૦૫
ભાંડા	જમીનવાળા	ભીલ	૨૦	૩૬	૨૭	૬૩	૯૩
મોરા	જમીનવાળા	ભીલ	૨૦	૪૨	૩૩	૭૫	૧૦૮
વીરશીયા	જમીનવાળા	ભીલ	૧૮	૩૩	૩૪	૭૦	૯૨
જમીનવાર	ભીલ		૨	૪	૨	૮	૧૦
વીરશીયા	કુલ		૨૦	૩૭	૩૬	૭૪	૧૦૫
વાડોદર	જમીનવાળા	ભીલ	૭	૧૯	૧૮	૩૭	૪૬
	જમીનવાળા	નાયડા	૧૨	૨૭	૨૬	૫૩	૬૫
	જમીનવાર	નાયડા	૧	૧	૧	૩	૫
કુલ			૨૦	૪૫	૪૫	૯૦	૧૩૫
બધાનું કુલ			૧૦૦	૧૯૧	૧૭૧	૩૬૨	૬૩૨

(૪૨.૯) (૫૧.૮) (૨૧.૧) (૪૭.૧) (૨૪.૨) (૧૦૦.૦)

લવિની સ્ત્રેતવાર આવક : ખેતીની આવક-ખર્ચ :

લવિની જમીન અને બપુબંની ક્ષિત્રને જોતાં નમુનાના કુટુંબોની કુલ ૨૪૫.૧૫ એકર જમીનમાંથી બધું મળીને કુલ ૨૪૧૭૮૦ રૂા. નું ઉત્પાદન થતું હતું, એટલે કે કુટુંબ દીઠ કુલ ૨૪૯૩ રૂા.ની આવક ખેતીના ઇલામાંથી પ્રાપ્ત થતી હતી. તેની પાછળ કુલ ૬૯૦૯૦ રૂા. એટલે કે કુટુંબદીઠ ૭૧૩ રૂા.નું ખર્ચ થતું હતું.

પશુપાલનની આવક- ખર્ચ :

એજ રીતે પશુપાલનમાંથી કુલ ઉત્પાદન ૭૯૭૦૦ રૂા. નું અને કુટુંબદીઠ ૮૦૫ રૂા.નું ઉત્પાદન થતું હતું. ઉત્પાદન મેળવવા કુલ ૨૬૩૬૦ રૂા.નું ખર્ચ (કુટુંબદીઠ ૨૬૭ રૂા.) થતું. એટલે પશુપાલનનું ઉત્પાદન પણ નહિવત જોવા મળ્યું હતું. જ્યાં ખેતીનીજ ઉત્પાદન-ક્ષમતા નીચી હોય ત્યાં તેની અસર પશુપાલનના ઉત્પાદન પર પણ થાય છે. તે અહીં સ્પષ્ટ જોઈ શકાય છે.

મજૂરીમાંથી મળતી આવક- ખર્ચ :

નમુનાના કુટુંબોને મજૂરીમાંથી કુલ ૩૨૯૬૬૦ રૂા.ની થતી હતી. જેમાં મજૂરી માટે સ્થળ પર આવવા જવાનું તેમજ અન્ય ખર્ચ કુટુંબદીઠ ૩૯૯ રૂા. જેટલો થતો હતો.

નોકરીની આવક :

લવિમાં શિક્ષણનું પ્રમાણ ખૂબજ ઓછું હોવા છતાં કેટલાક કુટુંબો નોકરી કરતા હતા. જેમાં કેટલાક શિક્ષકો, ક્લાર્ક તરીકે તેમજ પટાવાળા તરીકે નોકરી કરતા હતા. જેમની કુલ આવક ૮૫૯૨૦ રૂા. એટલે કે કુટુંબદીઠ સરેરાશ ૯૫૯૨ રૂા. ની હતી. નોકરીની આવકમાં ખર્ચ પણ ખૂબજ ઓછું આવતું હતું. આ ઉપરાંત કેટલાક કુટુંબો, સુથારીકામ, કડિયાકામ, અને મત્સ્ય ઉદ્યોગનો ઇલા કરતા હતા. તેમને કુલ ૫૮૫૦ રૂા.ની આવક મળતી હતી. કુટુંબદીઠ ગૃહઉદ્યોગની આવક સરેરાશ ૯૭૫ રૂા. જેટલી હતી. તેની પાછળ માત્ર રૂા.૩૪નું ખર્ચ કુટુંબદીઠ થતું.

કુલ આવક : કુલ ખર્ચ :

લવિના નમુનાના કુટુંબોને બધાજ ઇલાની કુલ ૭૪૩૨૧૦ રૂા. ની આવક થતી હતી. કુટુંબદીઠ આ આવક ૭૪૩૩ રૂા.ની હતી. જ્યારે બધા ઇલા પાછળનું કુલ ખર્ચ ૧૩૯૩૩૦ રૂા.નું હતું. જે કુટુંબદીઠ ૧૩૯૪ રૂા. નું થતું હતું.

ચોખ્ખી આવક:

નમુનાના કુટુંબોની સ્ત્રોતવાર ઉપર મુખ્ય આવકખર્ચનું પ્રમાણ જોયા પછી ચોખ્ખી આવક જોઈએ તો બધા ઇલામાંથી કુલ ખર્ચ બાદ કરતાં ૬૦૩૮૮૦ રૂા. જેટલી ચોખ્ખી આવક હતી. કુટુંબદીઠ વાર્ષિક આવક ૬૦૩૯ રૂા. જેટલી પ્રાપ્ત થતી હતી, એકદરે મારીક આવક ૫૦૪ રૂા. જેટલી ગણાવી શકાય.

નમુનાના કુટુંબોની સ્ત્રોતવાર આવક - ખર્ચ અને ચોખ્ખી આવકનું પ્રમાણ કોઠા નં. ૧૩ અને ૧૩-અ માં દર્શાવવામાં આવી છે. કોઠા ઉપરથી વિસ્તારવાર (ગામવાર) આવક-ખર્ચનો વિગતવાર પ્યાલ આવશે. ઉપરના બંને કોઠા ઉપરથી આવક અને ખર્ચની વિગતો જોયા પછી વપરાશી ખર્ચની વિગતો જોઈએ.

વપરાશીખર્ચ :

લવિનું વિસ્તારવાર, ગામવાર અને જાતિવાર જુદી જુદી જીવન જરુરિયાતની ચીજવસ્તુઓ પાછળ કેટલું ખર્ચ થાય છે તેની વિગતો વપરાશી ખર્ચના કોઠા નં. ૧૪ માં દર્શાવી છે. નમુનાના કુટુંબોને કુલખર્ચમાં ૬૧.૫ ટકા ખર્ચ ખોરાકી ચીજો પાછળ, ૫.૭ ટકા બળતણ, ૧૫.૫ ટકા કપડાં-પગરખાં, ૩.૮ ટકા સામાજીક, ૧.૫ ટકા દાર્મિક, ૧.૯ ટકા શૈક્ષણિક, ૧.૭ ટકા મોજશોખ અને મનોરંજન, ૫.૧ ટકા ખર્ચ દારુ-બીડી-તમાકુ અને ૩.૩ ટકા ખર્ચ દવાઓ પાછળ થતું હતું.

કોલો. ૧. ૩૩: સ્વામીજીના નામના જમીનવાળાઓની યાદી

ગામનું નામ	વિગત	જાતિ	કુલ કુટુંબ	જમીન	પશુપાલન	સેતમજારી	નોકરી	ગૃહઉલોમ	કુલ
વઢેલી	જમીનવાળા	ભીલ	૨૦	૫૪૦૩૦	૧૩૦૦૦	૫૪૪૫૦	૪૫૬૦૦	૧૬૦૦	૧૬૮૨૮૦ (૮૪૧૪)
ભાડા	જમીનવાળા	ભીલ	૨૦	૪૩૦૦૦	૨૦૫૫૦	૬૮૫૨૦	૯૦૦૦	૪૬૨૪	૧૪૫૭૨૦ (૭૨૮૬)
મોરા	જમીનવાળા	ભીલ	૨૦	૬૨૦૫૦	૧૩૯૦૦	૪૬૦૦૦	-	-	૧૨૧૯૫૦ (૬૦૯૮)
વીરશીયા	જમીનવાળા	ભીલ	૧૮	૪૩૩૦૦	૨૪૩૦૦	૭૨૨૭૦	૨૭૫૨૦	-	૧૬૩૩૯૦ (૯૦૭૮)
જમીનવાર	ભીલ		૨	૧૦૦૦	૨૫૦	૭૨૦૦	-	-	૯૦૫૦ (૪૫૫૫)
વીરશીયા	કુલ		૨૦						૧૭૨૪૪૦ (૮૬૨૨)
વાડોદર	જમીનવાળા	ભીલ	૭	૨૫૫૫૦	૬૮૦૦	૨૭૪૮૦	૭૮૦૦	-	૬૩૬૩૦ (૯૦૯૦)
જમીનવાળા	નાયડા		૧૨	૧૬૮૫૦	૯૦૦	૫૦૨૪૦	-	-	૬૭૯૯૦ (૫૬૬૬)
જમીનવાર	નાયડા		૧	-	-	૩૨૦૦	-	-	૩૨૦૦ (૩૨૦૦)
વાડોદર	કુલ		૨૦						૧૩૪૮૨૦ (૬૭૪૧)
જમીનવાળા	કુલ		૧૦૦	૨૪૧૭૮૦	૭૨૭૦૦	૩૨૨૬૬૦	૨૫૬૨૦	૫૪૫૦	૭૪૩૨૧૦
				(૧૦૭)	(૩૩૩૩)	(૧૦૭)	(૨૨૫૨)	(૧૦૭)	(૬૪૩૩)

	(૩૨૦૬)	(૪૨૧૬)	(૪૬)	(૩૭૭)	(૨૨૩૬)	(૭૬૨)	(૭૯૭)
ગામનું નામ	૦૨૨૦૬	૦૩૨૨૧૬	૩૦૦	૦૦૭૭	૦૨૨૨૯	૦૬૩૬૨	૦૨૦૨૬
વિગત							૧૦૦
જામીનવાળા	(૩૧૧૧)	(૩૨૧૬)	(૩૭૭)	(૨૨૩૬)	(૭૬૨)	(૭૯૭)	
બીલ	૦૩૨૧૬	૦૩૨૧૬	૦૦૪	૦૬૨૬૬	૦૫૫૨	૦૫૪૭	૨૦
જમીનવાળા	(૩૦૦૦)	(૩૦૦૦)	-	-	-	-	૧
નાયક	(૫૪૭)	(૫૪૭)	-	૦૨૧૦	૨૦૦	૩૦૫૦	૧૨
જમીનવાળા	(૨૨૨૪)	(૨૨૨૪)	-	૦૨૧૦	૨૦૦	૩૦૫૦	૧૨
જમીનવાળા	૬૨૧૭	૧૩૩૩૦	-	૦૦૪૬	૦૨૧૦	૦૦૫૪	૭
જમીનવાળા	(૨૦૦૬)	(૪૬૩૬)	-	૦૨૨૨૭	૦૬૬૬	૦૦૭૫૬	૨૦
બીલ	(૫૪૭)	(૫૪૭)	-	૦૦૦૬	૫૫૦	-	૨
જમીનવાળા	(૨૩૬૭)	(૨૩૬૭)	-	૦૨૨૭	૦૬૨	૦૦૭૫૬	૧૮
જમીનવાળા	(૦૫૫૨)	(૨૪૫૬)	-	૦૫૫૨	૦૦૬૬	૨૭૦૦	૨૦
જમીનવાળા	(૪૬૬૧)	(૪૬૬૧)	૦૦૬	૦૦૭	૦૨૭૭૭	૦૦૪૦૬	૨૦
જમીનવાળા	(૪૬૦૬)	(૪૬૦૬)	૨૦૦	૦૦૫૬	૦૬૨૬	૧૨૪૨૬	૨૦
જમીનવાળા	૬૧૧૧	૬૧૧૧	૦૦૧	૦૦૨૩	૦૦૪૫	૦૦૫૪	૨૦
જમીનવાળા	૧૦૦૦	૧૦૦૦	-	૦૫૫૨	૦૦૬૬	૨૭૦૦	૨૦
જમીનવાળા	૦૦૦૦	૦૦૦૦	-	૦૫૫૨	૦૦૬૬	૨૭૦૦	૨૦

કો. નં. - ૧૭-૫૨

કોઠા પરથી સામાન્ય રીતે જોઈ શકાય છે કે વ્યક્તિની આવકનો મોટાભાગનો હિસ્સો ખાધાખોરાકી અને કપડાં-પગરખાં પાછળ જ ખર્ચાયેલો છે. નમૂનાના કુટુંબોની કુલ આવકના સંદર્ભમાં ખર્ચ કુટુંબદીઠ વાર્ષિક વપરાશી ખર્ચ રૂા. ૫૪૭૪ નો થાય છે. જ્યારે તેની કુલ કુટુંબદીઠ ચોખ્ખી આવક ૬૦૮૯ (ઐટલે કે ૫૦૪ રૂા) ની થતી હતી. અહીં આવક અને ખર્ચના પ્રમાણમાં થોડી ધણી બચત રહેતી હોય તેવું દેખાઈ આવે છે. પરંતુ એ બચત બચત નગણાવી શકાય આ બચત પ્રમાણ તો ખેતી, નોકરી અને નાના સંખ્યા ઉદ્યોગ ઇલાને લીધે કોઈકજ કુટુંબમાં રહેવા પામે છે. જો કુલ સભ્ય સંખ્યાની દ્રષ્ટિએ જોઈએ તો નમૂનાના કુટુંબોની માથાદીઠ આવક જીવનજીવવા પૂરતી પણ નથી. ઐટલે કે દરેક કુટુંબ ગરીબાઈની રેખા નીચેજ જીવન ગુજારે છે, તે સ્પષ્ટ જોઈ શકાય છે. એજ રીતે ખર્ચની વિગતો જોતાં કુટુંબદીઠ અને વ્યક્તિદીઠ જે ખર્ચ થાય છે તે અપૂરતો ગણાય, લ વિના નમૂનાના કુટુંબોની વપરાશી ખર્ચની વિગતો ગામવાર અને જાતિવાર કોઠા નં. ૧૪માં દર્શાવી છે. કોઠો જોવાથી વપરાશી ખર્ચનો વિગત વાર પચાલ આવશે.

વપરાશી ખર્ચની વિગતો કોઠા પરથી જોતાં ખર્ચના પ્રમાણમાં પોષ્ટાણકામ આહાર કોઈકજ કુટુંબ મેળવી શકે છે. તે વ્યક્તિગત કુટુંબના તારણ પરથી જોઈ શકાય છે.

ઉપરના કોઠામાં વપરાશી ખર્ચની વિગતો જોતાં મોટાભાગના કુટુંબોને ખર્ચને પહોંચી વળવા માટે દેવું કરવું પડતું હતું. દેવાની વિગતવાર નોંધ હવે જોઈએ.

દેવું :

લવિના પ્રસ્તુત અખ્યાસમાં પસંદ કરેલા નમૂનાના ગામોની સર્વેક્ષણ કરેલ કુટુંબો પાસેથી દેવા વિષયક માહિતી મેળવવામાં આવી હતી. નમૂનાના કુલ કુટુંબોમાંથી ૭૭ કુટુંબો દેવાદાર, જેમણે શાહુકાર-વેપારી, સગાસાંધી, સહકારી મંડળી અને લેણું રોકડ તેમજ વસ્તુમાં દેવું કર્યું હતું.

૧૫૬૯૮૦
(૧૬.૦) (૫.૪)

દેવાદાર કુલ કુટુંબોની દેવાની વિગત જોઈએ તો રકમના ૩૧.૮ ટકા રોકડ રકમ અને ૨૪.૯ ટકા વસ્તુના રૂપમાં શહુકાર પાસેથી, ૧૨.૨ ટકા રોકડ રકમ અને ૦.૯ ટકા રકમ વસ્તુના સ્વરૂપે સગાઓ પાસેથી, ૧૬.૦ ટકા રોકડ રકમ અને ૫.૪ ટકા વસ્તુના સ્વરૂપે સહકારી મંડળીમાંથી અને ૮.૮ ટકા રોકડ રકમ બેંકમાંથી પ્રાપ્ત કરી હતી.

દેવાદાર કુટુંબોનું કુલ દેવું ૧૨૫૧૬૫ રૂા. હતું. દેવાદાર કુટુંબદીઠ દેવું ૧૬૨૬ રૂા. નું હતું. જેની ગામવાર અને સ્ત્રોતવાર દેવાની વિગતો કોઠા નં. ૧૫ માં દર્શાવવામાં આવી છે. કોઠાના અખ્યાસ પૃથ્વી દરેક ગામવાર કુટુંબદીઠ દેવાની વિગતોનો વધુ ખ્યાલ આવે છે.

હેતુવાર દેવું :

નમૂનાના કુટુંબોએ કરેલા દેવાના હેતુવાર પ્રમાણ જોઈએ તો દેવાદાર કુટુંબોએ કુલ દેવાના ૫૪.૮ ટકા દેવું ખર્ચવામાં ખાધાખોરાકી અને કપડાંની ખરીદી માટે કર્યું હતું. ૭.૩ ટકા દેવું સામાજિક પ્રસંગો માટે, ૧.૨ ટકા દેવું પશુધનની ખરીદી (ભેસ) માટે, અને ૩૬.૭ ટકા દેવું ખેતીના સાધનો, ખાતરબિયાણા અને સિંચાઈના સાધનો માટે કર્યું હતું.

ગામનું નામ	વિગત	જાતિ	કુલ સુકૃષ્ટ	કુલ	૭૩	૭૪	૭૫	૭૬	૭૭	૭૮	૭૯	૮૦
વઢિલા	જમીનવાળા	ભીલ	૨૦	૨૦	૦	૦	૦	૦	૦	૦	૦	૦
ભાઠા	જમીનવાળા	ભીલ	૨૦	૨૦	૦	૦	૦	૦	૦	૦	૦	૦
મોરા	જમીનવાળા	ભીલ	૨૦	૨૦	૦	૦	૦	૦	૦	૦	૦	૦
વીરણીયા	જમીનવાળા	ભીલ	૨૧	૨૧	૦	૦	૦	૦	૦	૦	૦	૦
વાડોદર	જમીનવાળા	ભીલ	૨૨	૨૨	૦	૦	૦	૦	૦	૦	૦	૦
વાડોદર	જમીનવાળા	નાયકા	૧૨	૧૨	૦	૦	૦	૦	૦	૦	૦	૦
વાડોદર	જમીનવાળા	જમીનવાળા	૧૧	૧૧	૦	૦	૦	૦	૦	૦	૦	૦
વાડોદર	જુલ	જુલ	૨૦	૨૦	૦	૦	૦	૦	૦	૦	૦	૦
બધાનું કુલ			૧૦૦	૧૦૦	૦	૦	૦	૦	૦	૦	૦	૦

કોઠા નં. ૩૫ : ૨૫૧૭૧

	(૦.૦૦૭)	(૦.૧૨૬)	(૧.૨૧૧)	(૬.૭૦૩)	(૨૭.૪૫૫)				
બંધાનું દુલ	૫૬૬૫૨૫	૦૪૨૫૪૨	૦૦૫૫	૦૦૧૨	૫૨૬૨૬	૧૦૦			
વાડોદર દુલ	૦૨૨૭	૦૨૨૨	-	-	૦૦૭૫	૨૦			
	૦૦૬	૦૨૬	-	-	૦૦૬	૧			
	૦૨૬	૦૨૬	-	-	૫૬૦૦	૧૨			
વાડોદર	૦૦૬૫	૦૦૬૫	-	-	-	૭			
વીરણીયા	૦૬૬૫	૦૬૨૨૨	-	૦૦૬૫	૨૭૧૦૦	૨૦			
	-	-	-	-	-	૨			
વીરણીયા	૦૬૬૫	૦૬૨૨૨	-	૦૦૬૫	૨૦૦૨	૧૮			
મોરા	૫૦૨૪૫	૦૨૦૫	-	૨૫૦૦	૫૨૨૭	૨૦			
ભાડા	૦૦૭૭૭	૦૦૭૭૭	૦૦૫૫	૦૦૭	૫૦૧૦૬	૨૦			
વઢેલી	૦૬૦૨૬	૦૬૪૨	-	૦૦૬૪	૦૦૫૦૧	૨૦			

ગામનું નામ વિગત જાતિ કુલ કુટુંબ સુધી નં. ૧૬ સુધી નં. ૨૩૫

કોઠા પરથી સ્પષ્ટ જોઈ શકાય છે કે દેવાદાર કુટુંબોનું મોટાભાગનું દેવું વપરાશી ખર્ચ માટેનું હતું. જ્યારે ઉત્પાદકીય હેતુ માટેનું દેવું માત્ર ૩૬.૭ ટકા હતું. અહીં એ સ્પષ્ટ થાય છે કે આવક અને વપરાશી ખર્ચમાં તુલનામાં રહેતી બચતએ માત્ર અમુકજ કુટુંબોને લીધે જોવા મળે છે. બાકીના કુટુંબોને તો કરજિયાત દેવું કરવું પડે છે. જે કોઠામાં જોઈ શકાય છે.

ઉપર મુજબ દેવાદાર કુટુંબોની દેવાની વિગતો જોયા પછી તેજ કુટુંબો પાસેથી દેવું ભરપાઈ કરવા અંગેની વિગતો ઝાઝા પણ જાણી હતી. જેમણે દેવું ભરપાઈ કરવા માટે ખેતી, મજૂરી અને અન્ય કામો કરીને તેમાંથી આવક પ્રાપ્ત કરી દેવું ભરપાઈ કરીશું તેવું સૂચવ્યું હતું. દેવું ભરપાઈ કયા સાધનોમાંથી કરશો તેના વાલમાં મળેલાં સ્ત્રોતની વિગતો કોઠા નં. ૧૭માં દર્શાવી છે.

(કોઠામાં દેવાદાર કુટુંબની દેવું ભરપાઈ કરવા માટેના ત્રણે સ્ત્રોતને જોતાં કેટલાક કુટુંબોએ ત્રણે સાધનો, તો કેટલાક કુટુંબોએ માત્ર ખેતીમાંથીજ દેવું ભરપાઈ કરવા વિષે જણાવ્યું હતું જેથી અહીં કુલ દેવાદાર કુટુંબના સંદર્ભમાંજ સંખ્યા દર્શાવી છે.)

અસ્કયામત :

લવિની આર્થિક સંરચના સમજવા માટે લવિના આદિવાસીઓ પાસેથી મેળવેલી માહિતી અનુસાર પોતાની કઈ કઈ સીજ વસ્તુઓને મિલકત તરીકે ગણાવે છે તે સમજવું જરૂરી છે. દરેક સમાજમાં મિલકતની ધારણા અર્થવ્યવસ્થાની દ્રષ્ટિએ મહત્વની હોય છે. મનુષ્ય પોતાની દૈનિક આવશ્યકતાઓની પૂર્તિ જે સાધનો પ્વારા કરે છે તેને તે મિલકતની અંદર સામેલ કરી દે છે. અહીં સંપત્તિનો અર્થ બે પ્રકારે સ્થાવર અને જંગમ મિલકત તરીકે ગણવામાં આવે છે. સ્થાવર મિલકતમાં જમીન, મકાન અને જંગમ મિલકતમાં ઘરેણાં, પશુધન, ઓજારો વગેરેને સમાવેશ કરીને ગણવામાં આવી છે. જે માનવનિર્મિત અને માનવ સર્જિત છે જેની વિગતો કોઠા નં. ૧૮ થી કોઠા નં. ૨૦ માં દર્શાવી છે.

ગામનું નામ	વિગલ	જામિ	કુલ કુટુંબ	એની	મજૂરી	અન્ય
વઢેલી	જમીનવાળા	ભીલ	૨૦	૧૩	૧૦	-
ભાડા	જમીનવાળા	ભીલ	૨૦	૧૭	૧૮	-
મોરા	જમીનવાળા	ભીલ	૨૦	૧૨	૧૧	૫
વીરશીયા	જમીનવાળા	ભીલ	૧૮	૧૮	૧૫	૧૭
જમીનવગર	ભીલ	૨	-	-	-	-
વીરશીયા કુલ			૨૦	૧૮	૧૫	૧૭
વાડોદર	જમીનવાળા	ભીલ	૭	૪	૧	૩
જમીનવાળા	નાયકડા	૧૨	૧૧	૬	૮	
જમીનવગર	નાયકડા	૧	-	૧	-	
વાડોદર કુલ		૨૦	૧૫	૭	૧૧	
જંધાનું કુલ		૧૦૦	૭૫	૬૨	૩૩	

વૃક્ષોની સંખ્યા :

લવિના વિસ્તારમાં મોટે ભાગે અંબા, મહુડા, સાગ, અને કેટલાક કુટુંબોની જમીનમાં સાગ જોવા મળ્યા હતા. પરંતુ તે દરેક કુટુંબ પાસે એક સરખા ન હતા. નમૂનાના કુટુંબો પાસે કોઠામાં દર્શાવ્યા મુજબ જુદા જુદા પ્રકારના કુલ ૪૮૮ વૃક્ષો જોવા મળ્યા હતા. જેનું કુટુંબદીઠ પ્રમાણ માત્ર ૫ નું હતું. જેની કિંમત કુટુંબદીઠ સરેરાશ ૭૯૦ ની થાય છે.

પશુધનની સંખ્યા :

નમૂનાના કુટુંબો પાસેની પશુધનની વિગતો જોઈએ તો કુલ પશુધનમાં ખેતી મોટેના બળદ લગભગ બધાજ કુટુંબો પાસે હતા. જ્યારે ગાય અને ભેસોનું પ્રમાણ નહિવત હતું. કોઠા પરથી જોતાં નમૂનાના કુટુંબો પાસેનું પશુધન જોઈએ તો સરેરાશ ૬ ની સંખ્યા હતી જેમાં મરધાં, બળદ, અને ઘેટાં-બકરાં સંખ્યાની દ્રષ્ટિએ વિષેશ જોવા મળ્યાં હતાં. દરેક કુટુંબ પાસે સરેરાશ પશુધનની અસ્કયામત ૩૨૦૯ રૂા. ની હતી.

નમૂનાના કુટુંબો પાસેનું પશુધન અને તેની અસ્કયામત કોઠા નં. ૧૯ માં દર્શાવી છે. ગામવાર પશુધનની વિગતો જોવા માટે કોઠાનો અભ્યાસ જરૂરી છે.

ધરવખરીના વાસણો :

આપણે આગળ જોયું તે પ્રમાણે લવિના નમૂનાના ગામોમાંથી સર્વેક્ષણ કરેલા કુટુંબો પાસેથી તેમની પાસેના ધરવખરીના સાધનોમાં વાસણોની વિગતો એકત્રીત કરી હતી. નમૂનાના કુટુંબો પાસે એલ્યુમિનિયમ, માટીના અને પિપ્તળના વાસણો વિષેશ જોવા મળ્યા હતા. જ્યારે સ્ટીલના અને કાચના નાના પ્લા-પાણી પીવા માટેના વાસણો ઓછા પ્રમાણમાં જોવા મળ્યા હતા. નમૂનાના કુટુંબો પાસે કુટુંબદીઠ સરેરાશ બધા મળીને ૨૪ જેટલા નાના-મોટા વાસણો હતા જેની કિંમત કુટુંબદીઠ સરેરાશ ૪૮૬ રૂા. જેટલી થતી હતી.

ક નિયમ :

ઉપર મુજબ ધરવખરીના સાધનોની વિગતો પછી ક નિયમના સાધનો વિષે જોઈએ તો નમૂનાના કુટુંબો પાસેના ખાટલા ધી માંડીને પેટી-બેટરી જેવી ચીજોની કુલ સંખ્યા ૧૨૭૨ ની હતી. કુટુંબદીઠ આ સાધનોની સંખ્યા લગભગ ૧૪ની હતી. તેની કિંમત ૭૦૩ રૂા. જેટલી થતી હતી. જેની વિગતવાર માહિતી શરૂઆતમાં દર્શાવી છે.

ચેત્ર અને ઓજારો :

નમૂનાના કુટુંબો પાસેના ખેતીના સાધનોની વિગત જોઈએ તો દરેક કુટુંબ પાસે ૭૭-લાકડું અને તેમની રીતે પૂરતા પ્રમાણમાં હતું, પરંતુ તે ધણા જાના પૂરાણા અને સાધા હતા. એત સાધનોની સંખ્યા કુટુંબદીઠ ૧૦ની હતી જેમાં મોટાભાગના સાધનો નાના ઓજારો જેવા કે દાતરડું, કુહાડી, કોદાળી, ત્રિકમ અને પાવડા હતા. ખેતીના સાધન તરીકે હળની સંખ્યા માત્ર એકની હતી. બીજા ઉપયોગી ખેતીના સાધનો પણ એક-એકની સંખ્યામાં જોવા મળ્યા હતા. જેની કિંમત લગભગ (કલાની કિંમત સાથે) ૨૧૩૯ રૂા. જેટલી થતી હતી.

નમૂનાના કુટુંબોની અસ્કયામતના ભાગરૂપે વૃક્ષોની સંખ્યા કોઠા નં. ૧૮માં, પશુધનની સંખ્યા કોઠા નં. ૧૯, ચેત્રો ઓજારોની વિગત કોઠા નં. ૨૦માં દર્શાવી છે. જ્યારે ધરવખરીના સાધનોની અને ક નિયમની વિગતો આગળ ઉપર કોઠા નં. ૬ અને ૭ માં ગામવાર વિગતે દર્શાવી છે. કોઠાઓના અસ્વાસથી અસ્કયામતનો ઝાંડાણથી ખ્યાલ મેળવી શકાશે.

ઉપર મુજબ અસ્કયામતના સાધન તરીકે વૃક્ષો, પશુધન, ધર, ધરવખરીની વિગતોનો ખ્યાલ મેળવ્યા પછી અસ્કયામતની કિંમતના રૂપે જુદી જુદી અસ્કયામત પ્રમાણે દરેક કુટુંબોની અસ્કયામતની કિંમત કોઠા નં. ૨૧ માં દર્શાવી છે.

ભાગીદારીના નામો અને તેમની હિસ્સાઓ

ગામનું નામ	વિગત	જામીન	કુલ કુટુંબ	આય	ભેડ	ખેડ	ભેડ	ખેડ	ભેડ	ખેડ	કુલ	કુલ
વઢેલી	જમીનવાળા	ભીલ	૨૦	૧૧	૬	૧૧	૬	૧૧	૬	૧૧	૨૦	૨૦
ભાડા	જમીનવાળા	ભીલ	૨૦	૧૦	૨	૧૦	૨	૧૦	૨	૧૦	૨૦	૨૦
મોરા	જમીનવાળા	ભીલ	૨૦	૧૦	૨	૧૦	૨	૧૦	૨	૧૦	૨૦	૨૦
વીરણીયા	જમીનવાળા	ભીલ	૧૮	૬	૨	૬	૨	૬	૨	૬	૧૮	૧૮
	જમીનવાળા	ભીલ	૨	-	-	-	-	-	-	-	૨	૨
વાડોદર	જમીનવાળા	ભીલ	૭	૫	૧	૫	૧	૫	૧	૫	૭	૭
	જમીનવાળા	નાયડા	૧૨	૫	-	૫	-	૫	-	૫	૧૨	૧૨
	જમીનવાળા	નાયડા	૧	-	-	-	-	-	-	-	૧	૧
વાડોદર	કુલ		૨૦	૧૦	૧	૧૦	૧	૧૦	૧	૧૦	૨૦	૨૦
બધાનું કુલ			૧૦૦	૬૨	૫૪	૬૨	૫૪	૬૨	૫૪	૬૨	૧૦૦	૧૦૦

કોલો, ગોજારો અને તેની કિંમત

ગામનું નામ	વિગત	જામીન કુલ સુટુંબ	કાલકાસી	કચ્છ	અમર	વાનવિષા	આકાર	આકાર	કાલકાસી	કચ્છ	અમર	વાનવિષા	કુલ	કુલ
વઢેલી	જમીનવાળા ભીલ	૨૦	૧૯	૧	૧૬	૧૭	૧૭	૭૭	૧૧૬	૧	૧	૭૬	૨૧૦	૫૫૬૫
ભાડા	જમીનવાળા ભીલ	૨૦	૨૩	-	૧૮	૧૭	૧૭	૮૭	૧૬૨	-	-	૧૬૯	૨૧૦	૩૭૦૫
મોરા	જમીનવાળા ભીલ	૨૦	૨૧	-	૧૬	૧૭	૧૭	૭૭	૧૩૦	૧	૧	૭૯	૨૨૧	૫૪૨૨
વીરશીયા	જમીનવાળા ભીલ	૧૮	૨૧	-	૧૫	૧૮	૧૮	૭૬	૨૧૧	-	-	૭૭	૨૦૦	૫૨૨૨
	જમીનવાર ભીલ	૨	૧	-	૧	૧	૧	૫	૫	-	-	૫	૨	૩૦૦
વીરશીયા	કુલ	૨૦	૨૨	-	૧૬	૧૯	૧૯	૭૬	૨૧૧	-	-	૭૭	૨૦૯	૫૩૧૨૦
વાડોદર	જમીનવાળા ભીલ	૭	૭	-	૩	૬	૬	૫૫	૫૫	-	-	૫૫	૭૫	૭૫૩૫
	જમીનવાળા નાયડા	૧૨	૧૧	-	૨	૧૭	૧૭	૬૬	૬૬	-	-	૬૬	૧૧૦	૫૬૨૫
	જમીનવાર નાયડા	૧	-	-	-	-	-	-	-	-	-	-	-	-
વાડોદર	કુલ	૨૦	૧૯	-	૧૨	૧૬	૧૬	૧૧૫	૧૧૫	-	-	૧૧૫	૧૮૫	૧૬૧૬૦
બધાનું કુલ		૧૦૦	૧૦૭	૧	૭૭	૭૭	૭૭	૭૭	૭૭	૧	૧	૭૭	૨૧૭૯	૨૧૭૯૧૦

કોલો નં. ૨૦

અસ્કયામતની કિંમત :

લવિના નમૂનાના ગામોમાંથી સર્વેક્ષણ કરેલા કુટુંબોની જમીન, મકાન, આડ, પશુધન, ખેતીના સાધનો, ધરવખરી, કાર્નિયરના સાધનો, ધરણાં અને શેર અનામતો મળીને કુલ રૂ. ૪૫૫૬૩૦ રૂા.ની અસ્કયામત ધરાવતા હતાં. જેમની કુટુંબદીઠ કુલ અસ્કયામતનું પ્રમાણ રૂ. ૪૫૫૭ રૂા.ની હતી.

નમૂનાના કુટુંબોની કુલ અસ્કયામતને વિગતવાર જોઈએ તો કુટુંબદીઠ જમીનની અસ્કયામત ૧૨૮૨૦ રૂા., મકાન ૪૭૨૫ રૂા., આડ ૭૮૮ રૂા., પશુધન ૩૨૪૨ રૂા., ખેતસાધનો ૨૧૬૧, ધરવખરીના વાસણો ૪૮૭ રૂા., કાર્નિયર ૭૦૩ રૂા., ધરણાં ૯૨૫ રૂા. અને ૨૦ સલાસદ કુટુંબોની શેર અનામત તરીકે ૩૬૦ રૂા.ની કુટુંબદીઠ અસ્કયામત હતી. કુટુંબદીઠ અસ્કયામત બધી મળીને રૂ. ૪૫૫૭ રૂા. જેટલી હતી. નમૂનાના કુટુંબોની ઉપર મુજબની અસ્કયામતો જોતાં અત્ય આ દિવાસી વિસ્તારની સરખામણીએ આ પ્રમાણ ધણ ઓછું ગણાય છે.

અહીં આ પ્રકરણમાં લવિની અર્થવ્યવસ્થાને સમજવા વિસ્તૃત રીતે વિશ્લેષણ કર્યું છે. લવિના આ દિવાસીઓ આર્થિક રીતે ખૂબજ ઋણ ગરીબ અને પછાત છે પણ છે. છતાં તેમની અર્થ વ્યવસ્થા મિશ્ર સ્વરૂપની જોવા મળે છે. તેઓમાં થોડી જાગૃતતા તો છે જ પરંતુ નબળી આર્થિક પરિસ્થિતિ અને સાથે રહેતા બિનઆ દિવાસીઓની કેટલીક ઘાકને કારણે દબાયેલા રહેતા હોય તેવું જોવા મળે છે. અક્ષરજ્ઞાનનું પ્રમાણ પણ ઓછું હોવાથી વ્યક્તિગત મિલકત તરફનો જોક પણ ઓછો છે.

ઉપર મુજબ લવિની અર્થવ્યવસ્થાને જણાવ્યા પછી તેમના માટે કેવું, કયા પ્રકારનું આયોજન સૂચવી શકાય તેના માટે કયા સિદ્ધાંતો અને હેતુઓ વિષે હવે પછીના પ્રકરણમાં જોઈશું.

	(૨૦૦૭)	(૨૦૧૨)	(૨૦૧૩)	(૨૦૧૪)	(૨૦૧૫)				
૦૦૩૦૭	૦૧૬૧૨	૦૧૭૩૧	૦૧૭૦૯	૦૦૧૭૭	૦૦૧૬૭	૦૦૧૬૬	૧૦૦		
૧૧૦૦૬	૦૨૨૧	૦૨૧૬૧	૦૧૦૩૪	૦૦૪૪	૦૦૫૭૫	૦૦૪૫૧	૨૦		
૧૧	૨૦૬	-	-	-	૦૦૦૨	-	૧		
૧૧૧૫	૦૦૨૪	૧૧૬૫	૦૦૬૧૬	૦૦૧૭	૦૦૨૪૨	૦૦૨૨૫	૧૨		
૧૧૫૪	૦૨૨૭	૧૧૩૫	૦૧૭૪૨	૦૦૬	૦૦૩૭૬	૦૦૫૫૦	૭		
૦૧૬૧	૦૧૫૦	૦૧૬૫	૦૧૭૦૧	૦૦૨૫	૦૦૪૭૦	૦૦૭૭૨	૨૦		
૧૧૭	૦૧૫	૩૦૦	૦૦૨	૦૦૪	૦૦૨૧	-	૨		
૧૧૭૧	૦૦૦૦	૦૨૨૫	૦૧૧૨૧	૦૦૦૪૬	૦૦૫૫૦	૦૦૦૫૦	૧૧		
૦૦૧૧	૦૦૦૦	૦૧૧૫	૦૦૬૫૬	૦૧૫૨	૦૦૧૨૬	૦૦૩૭૦	૨૦		
૧૧૭૬	૦૧૧૧	૧૧૦૩૬	૦૦૧૩૭	૦૧૧૦૩	૦૦૪૧૧	૦૦૨૨૧	૨૦		
૦૦૪૬	૦૧૦૧	૧૧૫૫૫	૦૧૧૫૫	૦૦૧૬૧	૦૦૬૬૧	૦૦૫૫૦	૨૦		
૨૧૫૪	૧૨૫૪	૧૧૫૫૫	૧૧૫૫	૧૧	૧૧૫૫	૧૧૫૫			

જામનું નામ વિગત જાણ કરવા માટે આ કોષ્ટક જાણવું

૧૦૧-૧-૨૧

કાંડા - રૂ. થાલું

ગામનું નામ	વિગત	જાતિ	કુલ કુટુંબ	ધરણી	સેર	જમીનનું ક્ષેત્ર	કુલ ક્ષેત્ર	કુલ કુટુંબ	ધરણી	સેર	જમીનનું ક્ષેત્ર	કુલ ક્ષેત્ર
વઢિલી	જમીનવાળા	ભીલ	૨૦	૨૦૨૫૦	૧૫૮૦	૫૫૮૦	૫૫૮૦	૨૦	૨૦૨૫૦	૧૫૮૦	૫૫૮૦	૫૫૮૦
ભાડા	જમીનવાળા	ભીલ	૨૦	૨૭૨૦૦	૨૦૦૦	૨૦૦૦	૨૦૦૦	૨૦	૨૭૨૦૦	૨૦૦૦	૨૦૦૦	૨૦૦૦
મોરા	જમીનવાળા	ભીલ	૨૦	૧૯૧૬૦	૧૫૦૦	૧૫૦૦	૧૫૦૦	૨૦	૧૯૧૬૦	૧૫૦૦	૧૫૦૦	૧૫૦૦
વીરશીયા	જમીનવાળા	ભીલ	૧૮	૧૪૭૦૦	૧૪૩૦	૧૪૩૦	૧૪૩૦	૧૮	૧૪૭૦૦	૧૪૩૦	૧૪૩૦	૧૪૩૦
	જમીનવાર	ભીલ	૨	-	-	-	-	૨	-	-	-	-
વીરશીયા	કુલ		૨૦	૧૪૭૦૦	૧૪૩૦	૧૪૩૦	૧૪૩૦	૨૦	૧૪૭૦૦	૧૪૩૦	૧૪૩૦	૧૪૩૦
વાડોદર	જમીનવાળા	ભીલ	૭	૫૩૦૦	૬૫૦	૬૫૦	૬૫૦	૭	૫૩૦૦	૬૫૦	૬૫૦	૬૫૦
	જમીનવાળા	નાયકા	૧૨	૩૧૦૦	૧૨૦	૧૨૦	૧૨૦	૧૨	૩૧૦૦	૧૨૦	૧૨૦	૧૨૦
	જમીનવાર	નાયકા	૧	-	-	-	-	૧	-	-	-	-
વાડોદર	કુલ		૨૦	૮૪૦૦	૭૭૦	૭૭૦	૭૭૦	૨૦	૮૪૦૦	૭૭૦	૭૭૦	૭૭૦
બધાનું કુલ			૧૦૦	૮૯૭૦૦	૭૩૫૦	૭૩૫૦	૭૩૫૦	૧૦૦	૮૯૭૦૦	૭૩૫૦	૭૩૫૦	૭૩૫૦

(૨૨૫)

(૩૬૦)

(૨૫૪૫)

આયોજન સિધ્ધાંતો અને હેતુઓ

લવિ આયોજન માટે આપણે કયા સિધ્ધાંતોને લક્ષ્યમાં લઈએ છીએ તે આપણને આત્મસાત્ થઈ જવા જોઈએ. એ સિધ્ધાંતો બધાજ આદિવાસી વિસ્તારો અને આદિવાસી જાતિઓના વિકાસ આયોજનને લાગુ પડે છે. સિધ્ધાંતો આત્મસાત્ થઈ જાયતો આયોજન કરવું સહેલું થઈ પડે છે. આ સિધ્ધાંતોને અહેવાલમાં પણ સ્પષ્ટ રીતે વર્ણવેલામાં આપ્યા છે. જેની કાર્યનિવૃત્ત કરનારને તથા આયોજનને અનુમોદન આપનારને અભિગમની બબર પડે અને તેનું કામ સહેલું થઈ જાય.

મુખ્ય સિધ્ધાંતો આ મુજબ છે :

(૧) લવિના વિકાસ માટે અત્યાર સુધી શું કરવામાં આવ્યું છે તેનું મૂલ્યાંકન કરી તેના આધારે આયોજન કરવું એવું લાગે છે કે આ વિસ્તારો પર વધુ ધ્યાનમ્મ નથી અપાયું.

દા.ત. મોરા લવિ વિસ્તારમાં ગામોમાં વસતા આદિવાસી કુટુંબોએ વિકાસયોજનાનો લાભ નહિવત લીધો છે. તેમાંય મોટાભાગના કુટુંબો પણ આ વિકાસ કોર્ષોથી અપરિચીત છે. જેને પરિણામે લાભ લઈ શક્યા નથી.

આ વિકાસ યોજનાઓ હોવા છતાં અને કેટલાક જાણતા પ્રજા હોવા છતાં તેનો લાભ લેવા માગતા નથી. કારણકે તે યોજના તેમના માટે તેમને અનુકૂળ લાગતી ન હોય અથવા તો પોતાના જાજી વિકાસ યજ્ઞમાં તે અવરોધ રૂપ પણ બની જતી હોય. દા.ત. મોરા પોકેટમાં મોટાભાગનાને દૂધાળા ઢોર યોજના અંગે પૂછવામાં આવ્યું તો કેટલાક કુટુંબો સ્પષ્ટ લેવાની ના પાડે છે કારણકે તેમનો મુખ્ય ઘણો ખેતીની સિંચાઈ સિવાય (ચોમાસા સિવાય) અન્ય વિસ્તારોમાં ખેતમજૂરીનો છે તો આ ખેતમજૂરી કે જેમની પાસે જમીન ઘણી ઓછી છે અથવા નથી તેવા કુટુંબો જ્યારે અન્ય વિસ્તારોમાં જાય તો દૂધાળા ઢોરોને શું કરે? તેમની વ્યવસ્થા કેવી રીતે કરવી, અથવા આ પશુઓ માટે મજૂરી ઓછી એકાદ વ્યક્તિએ ધેર રહેવું પડે, આ પશુ તેમના જીવનનિર્વાહમાં કેટલી મદદ કરી શકે તેનો અનુભવ કે તેની શ્રદ્ધા નથી. જેને પરિણામે તેની ના પાડે છે, છતાં પશુ આપવામાં આવે તો તેની સકળતા મળી શકે નહીં, અને માને છે કે જે લોન લીધી છે તે લોન અને યોજના પૈસા

ભરવાની પણ મુશ્કેલી પડશે. ભરી શકે નહીં છતાં સરકાર તરફથી મળે છે તો ભલે મળતી એવી અભિગમ પણ જોવા મળે છે. મરો લવિમાં દલાળાંદો રોમાં ૧૦૦ કુટુંબોથી માત્ર ૧ કુટુંબેજ લાભ લીધો છે. દેટ કુટુંબોને લાભ મળ્યો ન હતો. એટલે આ યોજનાનો લાભ મેળવી શક્યા નથી, તો તેમનું માનસ અને આયોજનાના લાભાર્થીઓને ધ્યાનમાં રાખી પુનઃ વ્યવસ્થિત આયોજન કરી શકાય તેમની મુશ્કેલીઓને ધ્યાનમાં રાખીને.

આ સિવાય અન્ય યોજનાઓમાં કોને કેટલો લાભ મળ્યો છે તે નીચે આપેલ કોઠાઓ પરથી જાણવા વાવશે.

ગામનું નામ વિગત જાતિ કુલ કુટુંબ બા ૫૧ ૫૧

વઢેલી જમીનવાળા બીલ ૨૦ ૨૦

ભાડા જમીનવાળા બીલ ૨૦ ૨૦

મોરા જમીનવાળા બીલ ૨૦ ૧૯ બેનલ મડબી ઢવારા કેસ મળી છે.

વીરભીયા જમીનવાળા બીલ ૧૮ ૧૮

જમીનવગર બીલ ૨ ૨

વીરભીયા કુલ ૨૦ ૨૦

વાડોદર જમીનવાળા બીલ ૭ ૭

જમીનવાળા નાયકા ૧૨ ૧૨

જમીનવગર નાયકા ૧ ૧

વાડોદર કુલ ૨૦ ૨૦

બધાનું કુલ ૧૦૦ ૯૯

જમીન સરકારી યોજનાની હાલ

ગામનું નામ	વિગત	જાતિ	કુલ કુટુંબ	હાલની	પાળી વલિયાન	જમીન	સરકારી	નિર્મિત બલિયાન
વઢેલી	જમીનવાળા	ભીલ	૨૦	૨૦	-	-	-	-
ભાડા	જમીનવાળા	ભીલ	૨૦	૧૯	૧	-	-	-
મોરા	જમીનવાળા	ભીલ	૨૦	૧૭	૩	-	-	-
વીરશીયા	જમીનવાળા	ભીલ	૧૮	૧૭	૧	૧	-	-
જમીનવાગર	જમીનવાગર	ભીલ	૨	૨	-	-	-	-
વીરશીયા	કુલ		૨૦	૧૯	૧	૧	૧	૧
વાડોદર	જમીનવાળા	ભીલ	૭	-	૭	૭	-	૪
	જમીનવાળા	નાયકા	૧૨	૧૨	-	-	-	-
	જમીનવાગર	નાયકા	૧	૧	-	-	-	-
વાડોદર	કુલ		૨૦	૧૩	૭	-	-	-
બધાનું કુલ			૧૦૦	૧૨	૮૮	૧૨	૧	૫

જિલ્લાના જમીનના કાલ મુજબની રકમની તો પ્રકાર :: ૮૬ ::

ગામનું નામ	વિગત	જાતિ	કુલ કુટુંબ	કુલ	ના	તળાવની નજર	જમીનના પ્રકાર	કેવામાટે
વઢેલી	જમીનવાળા ભીલ	૨૦	૨	૧૮	૧	૧	-	-
ભાડા	જમીનવાળા ભીલ	૨૦	૫	૧૫	-	૩	૨	-
મોરા	જમીનવાળા ભીલ	૨૦	૧	૧૯	-	-	૧	-
વીરણીયા	જમીનવાળા ભીલ	૧૮	૪	૧૪	-	૪	૨	-
	જમીનવગર ભીલ	૨	-	૨	-	-	-	-
વીરણીયા	કુલ	૨૦	૪	૧૬	-	૪	૨	-
વાડોદર	જમીનવાળા ભીલ	૭	-	૭	-	-	-	-
	જમીનવાળા નાયકા	૧૨	૧	૧૧	૧	-	-	-
	જમીનવગર નાયકા	૧	-	૧	-	-	-	-
વાડોદર	કુલ	૨૦	૧	૧૯	૧	-	-	-
બધાનું કુલ		૧૦૦	૧૦	૮૭	૨	૮	૫	-

કિલ્લો યોજનાનો ઘાસ

હાલો

વિધારણા

કિલ્લો

ખાતર

ના

હા

કુલ કુરૂબ

જાતિ

વિગત

ગામનું નામ

૩

૧

૧

૧૬

૪

૨૦

ભીલ

જમીનવાળા

વઢેલી

૧

-

૧

૪૮

૨

૨૦

ભીલ

જમીનવાળા

ભાડા

૪

૨

૨

૧૪

૬

૨૦

ભીલ

જમીનવાળા

મોરા

૩

૨

૧

૩૫

૩

૧૮

ભીલ

જમીનવાળા

વીરણીયા

-

-

-

૨

-

૨

ભીલ

જમીનવાળા

વીરણીયા કુલ

૩

૨

૧

૧૭

૩

૨૦

કુલ

જમીનવાળા

વાડોદર

૨

૧

૧

૩

૪

૭

ભીલ

જમીનવાળા

વાડોદર

૧

-

૧

૧૧

૧

૧૨

નાયડા

જમીનવાળા

વાડોદર

-

-

-

૧

-

૧

નાયડા

જમીનવાળા

વાડોદર

૩

૧

૨

૩૫

૫

૨૦

કુલ

જમીનવાળા

વાડોદર

૧૩

૬

૭

૮૦

૨૦

૧૦૦

કુલ

બધાનું કુલ

૧૩

પરખાઈ જમીનની લીસ

ગામનું નામ	વિગત	જામિ	ફુલ ફુટુંબ	ભી	ન-11
વઢેલી	જમીનવાળા	ભીલ	૨૦	-	૨૦
ભાડા	જમીનવાળા	ભીલ	૨૦	-	૨૦
મોરા	જમીનવાળા	ભીલ	૨૦	-	૨૦
વીરસીયા	જમીનવાળા	ભીલ	૧૮	-	૧૮
	જમીનવાગર	ભીલ	૨	-	૨
વીરસીયા	ફુલ		૨૦	-	૨૦
વાડોદર	જમીનવાળા	ભીલ	૭	-	૭
	જમીનવાળા	નાયડા	૧૨	-	૧૨
	જમીનવાગર	નાયડા	૧	-	૧
વાડોદર	ફુલ		૨૦	-	૨૦
બધાનું ફુલ			૧૦૦	-	૧૦૦

શ્રીમદ્દેવગણેશજીનાનો વાસ
 ૭૧ નો ક્ષો વાસ
 મધ્યભાગનો જન

ગામનું નામ	વિગત	જાતિ	કુલ કુટુંબ	૭૧	૭૨	૭૩	૭૪	૭૫	૭૬	૭૭	૭૮	૭૯	૮૦
વઢેલી	જમીનવાળા	ભીલ	૨૦	૨	૧૧	૭	૨	૧	૨	૧	૨	૨	૨
ભાડા	જમીનવાળા	ભીલ	૨૦	૨	૧૨	૩	૨	૧	૨	૨	૨	૨	૨
મોરા	જમીનવાળા	ભીલ	૨૦	૧૨	૨	૧૦	૧૦	૧	૧	૧	૧	૧	૧
વીરશીયા	જમીનવાળા	ભીલ	૧૮	૩	૧૫	૩	૩	૩	૩	૩	૩	૩	૩
	જમીનવગર	ભીલ	૨	૧૪	૨	૨	૨	૨	૨	૨	૨	૨	૨
વીરશીયા	કુલ		૨૦	૩	૧૮	૩	૩	૩	૩	૩	૩	૩	૩
વાડોદર	જમીનવાળા	ભીલ	૭	૬	૧	૫	૫	૫	૫	૫	૫	૫	૫
	જમીનવાળા	નાયડા	૧૨	૩	૯	૩	૩	૩	૩	૩	૩	૩	૩
	જમીનવગર	નાયડા	૧	૨	૧	૨	૨	૨	૨	૨	૨	૨	૨
વાડોદર	કુલ		૨૦	૬	૧૧	૨	૨	૨	૨	૨	૨	૨	૨
બધાનું કુલ			૧૦૦	૬૧	૫૬	૭૧	૭૬	૭૬	૭૬	૭૬	૭૬	૭૬	૭૬

ગામનું નામ વિગત જાતિ કુલ કુટુંબ સુધામી માણી ભાતી પ્રકાર માણી ની સહાય

સુધામી માણી

૧૧-૩૧

વઢિલી જમીનવાળા ભીલ ૨૦ ૨૦ ૪૦૦ રૂા.

ભાડા જમીનવાળા ભીલ ૨૦ ૨૦ ૪૦૦ રૂા.

મોરા જમીનવાળા ભીલ ૨૦ ૨૦ -

વીરશીયા જમીનવાળા ભીલ ૧૮ ૨%

જમીનવાર ભીલ ૨ ૨

વીરશીયા કુલ ૨૦ ૨૦

વાડોદર જમીનવાળા ભીલ ૭ ૭

જમીનવાળા નાયકા ૧૨ ૧૨

જમીનવાર નાયકા ૧ ૧

વાડોદર કુલ ૨૦ ૨૦

બધાનું કુલ ૧૦૦ ૨૨ ૪૦૦ રૂા.

(૨) લોકોની આવશ્યકતાઓ અને આકાંક્ષાઓને ધ્યાનમાં લેવા જોઈએ (રાજ્ય અને દેશની અગ્રિમતાઓને પ્રથમ સ્થાન આપવાનું છે)

આ યોજનામાં આ સિદ્ધાંત પ્રણી મહત્વનો છે કે જેનો વિકાસ કરવો છે તે લોકોની જરૂરિયાતોને પ્રથમ સમજવી જોઈએ, ખાસકરીને તેના કેટલાક સામાજિક નિબંધો હોય, વિસ્તારની અનુકૂળતા ન હોય અને તે સર્વમાં આવશ્યક જરૂરિયાતોને ધ્યાનમાં રાખી ખાસકરી તેને પગભર કરી શકે તેને અગ્રિમતાનું આપી તેની ઈચ્છા મુજબની યોજનાઓ દાખલ કરવાથી તે વિકાસ યોજનાઓનો ઝડપથી પ્રચાર થાય છે અને તેને ઝડપથી પોતાની માની અપનાવે છે. કોટકાર્યમાં તેમની જરૂરિયાતો વિશે પ્રછતાં અને વિવિધ યોજનાઓના લાભ માટે પ્રછતાં તેઓએ જે જવાબો આપ્યા તે અહીં નીચેના કોઠાઓમાં રજા કર્યા છે.

મુખ્ય ઘણાં સગાં પુત્રો નો પ્રકાર

ગામનું નામ	વિગત	જાતિ	કુલ કુટુંબ	કુલ ના	કુટુંબ પુત્રવતી	કુટુંબ પુત્રવતીની મત્સ્ય	કુટુંબ પુત્રવતીની મત્સ્ય	કુટુંબ પુત્રવતીની મત્સ્ય	કુટુંબ પુત્રવતીની મત્સ્ય
વંદેલી	જમીનવાળા	ભીલ	૨૦	૬	૧૧	-	૬	૧	-
ભાડા	જમીનવાળા	ભીલ	૨૦	૧૨	૮	૫	૫	-	૨
મોરા	જમીનવાળા	ભીલ	૨૦	૧૦	૧૦	-	૦	૨	-
વીરસીયા	જમીનવાળા	ભીલ	૧૮	૧૭	૧	૧૫	૨	-	-
જમીનવાગર	ભીલ	૨	૧	૧	-	-	૧	-	-
વીરસીયા	કુલ		૨૦	૧૮	૨	૧૫	૩	-	-
વાડોદર	જમીનવાળા	ભીલ	૭	૭	-	૨	૨	-	-
જમીનવાળા	નાયકા	૧૨	૪	૮	-	-	૪	-	-
જમીનવાગર	નાયકા	૧	-	૧	-	-	-	-	-
વાડોદર	કુલ		૨૦	૧૧	૬	૨	૪	-	-
બધાનું કુલ			૧૦૦	૬૦	૪૦	૨	૨૬	૩	૨

મુખ્ય ઘણાં સગાં પુત્રો નો પ્રકાર

મુખ્ય ઘણાં સગાં પુત્રો નો પ્રકાર

મુખ્ય ઘણાં સગાં પુત્રો નો પ્રકાર

મુખ્ય ઘણાં સગાં પુત્રો નો પ્રકાર

મુખ્ય ઘણાં સગાં પુત્રો નો પ્રકાર

મુખ્ય ઘણાં સગાં પુત્રો નો પ્રકાર

મુખ્ય ઘણાં સગાં પુત્રો નો પ્રકાર

મુખ્ય ઘણાં સગાં પુત્રો નો પ્રકાર

મુખ્ય ઘણાં સગાં પુત્રો નો પ્રકાર

મુખ્ય ઘણાં સગાં પુત્રો નો પ્રકાર

મુખ્ય ઘણાં સગાં પુત્રો નો પ્રકાર

મુખ્ય ઘણાં સગાં પુત્રો નો પ્રકાર

મુખ્ય ઘણાં સગાં પુત્રો નો પ્રકાર

ગામનું નામ : ગાંધી સાયબીન સ્કૂલ

ગામનું નામ	વિગત	જાસિ	કુલ રૂડું	તાલુકા	સાથમાં	પાણી
વઢેલી	જમીનવાળા	ભીલ	૨૦	-	૬	૮
ભાડા	જમીનવાળા	ભીલ	૨૦	-	૧૨	૧૨
મોરા	જમીનવાળા	ભીલ	૨૦	૨	૮	૭
વીરશીયા	જમીનવાળા	ભીલ	૧૮	૪	૧૪	૧૬
	જમીનવગર	ભીલ	૨	-	-	-
વીરશીયા	કુલ		૨૦	૪	૧૪	૧૬
વાડોદર	જમીનવાળા	ભીલ	૭	-	૭	૭
	જમીનવાળા	નાયડા	૧૨	-	૫	૫
	જમીનવગર	નાયડા	૧	-	-	-
વાડોદર	કુલ		૨૦	-	-	-
બધાનું કુલ			૧૦૦	૬	૫૫	૫૫

બધાનું કુલ

વાડોદર કુલ

જમીનવગર નાયકા

જમીનવાળા નાયકા

જમીનવાળા ભીલ

વીરણીયા કુલ

જમીનવગર ભીલ

જમીનવાળા ભીલ

જમીનવાળા ભીલ

જમીનવાળા ભીલ

જમીનવાળા ભીલ

જમીનવાળા ભીલ

ગામનું નામ વિગત જાણી કુલ કુલ

નાયકાદાર નામ

૧	૨	૩	૪	૫	૬	૭	૮	૯	૧૦	૧૧	૧૨	૧૩	૧૪	૧૫	૧૬	૧૭	૧૮	૧૯	૨૦
૨૧	૨૨	૨૩	૨૪	૨૫	૨૬	૨૭	૨૮	૨૯	૩૦	૩૧	૩૨	૩૩	૩૪	૩૫	૩૬	૩૭	૩૮	૩૯	૪૦
૪૧	૪૨	૪૩	૪૪	૪૫	૪૬	૪૭	૪૮	૪૯	૫૦	૫૧	૫૨	૫૩	૫૪	૫૫	૫૬	૫૭	૫૮	૫૯	૬૦
૬૧	૬૨	૬૩	૬૪	૬૫	૬૬	૬૭	૬૮	૬૯	૭૦	૭૧	૭૨	૭૩	૭૪	૭૫	૭૬	૭૭	૭૮	૭૯	૮૦
૮૧	૮૨	૮૩	૮૪	૮૫	૮૬	૮૭	૮૮	૮૯	૯૦	૯૧	૯૨	૯૩	૯૪	૯૫	૯૬	૯૭	૯૮	૯૯	૧૦૦

કચ્છ સરકાર અરજી રજવાલ

ગામનું નામ	વિગત	જામીન કુલ ફુરૂબ	બિયા રજી	બાકી	જમીનવાળા	બીલ	જમીનવાળા	બીલ
વઢેલી	જમીનવાળા	૨૦	૬	૧૪	૫	૧૦	૫	૧૫
ભાડા	જમીનવાળા	૨૦	૧૦	૧૦	૫	૧૦	૫	૧૫
મોરા	જમીનવાળા	૨૦	૩	૧૭	૫	૧૩	૫	૧૩
વીરણીયા	જમીનવાળા	૧૮	૫	૧૩	૫	૧૩	૫	૧૩
	જમીનવાળા	૨	-	૨	-	૨	-	૨
વીરણીયા	કુલ	૨૦	૫	૧૫	૫	૧૫	૫	૧૫
વાડોદર	જમીનવાળા	૭	૪	૩	૪	૩	૪	૩
	જમીનવાળા	૧૨	૩	૯	૩	૯	૩	૯
	જમીનવાળા	૧	-	૧	-	૧	-	૧
વાડોદર	કુલ	૨૦	૭	૧૩	૭	૧૩	૭	૧૩
બધાનું કુલ		૧૦૦	૩૧	૬૯	૩૧	૬૯	૩૧	૬૯

બાંધુકા સંસ્થાના જરૂરિયાત

૨૦૨૦

ગામનું નામ વિગત જાતિ કુલ કુટુંબ

વંદેલી જમીનવાળા ભીલ ૨૦ ૨ ૧૮ ૪ ૩ ૧૭ ૧ ૧ ૧૧

ભાડા જમીનવાળા ભીલ ૨૦ - ૧ ૬ ૪ ૧ ૭ ૧ ૧ ૧૩

મોરા જમીનવાળા ભીલ ૨૦ ૨ ૧૮ ૫ ૫ ૧૮ ૧ ૧ ૧૫

વીરણીયા જમીનવાળા ભીલ ૧૮ ૧ ૧૭ ૪ ૫ ૧૭ ૧ ૧ ૧૨

જમીનવાળા ભીલ ૨ - - - - - - - - -

વીરણીયા કુલ ૨૦ ૧ ૧૭ ૪ ૫ ૧૭ ૧ ૧ ૧૨

વાડોદર જમીનવાળા ભીલ ૭ ૩ ૭ ૪ ૩ ૭ ૧ ૧ ૨

જમીનવાળા નાચડા ૧૨ - ૧૦ ૫ ૫ ૧૦ ૧ ૧ ૩

જમીનવાળા નાચડા ૧ - - - - - - - - -

વાડોદર કુલ ૨૦ ૩ ૧૭ ૬ ૮ ૧૭ ૧ ૧ ૫

બંધાનું કુલ ૧૦૦ ૮ ૭૧ ૩૪ ૨૧ ૭૬ ૨ ૨ ૫૬

પરિશિષ્ટ જાનવાર ૧૯૫૫

ગામનું નામ	વિસ્તાર	જાતિ	કુલ કુટુંબ
વઢેલી	૨૦	ભીલ	૨૦
ભાડા	૨૦	ભીલ	૨૦
મોરા	૨૦	ભીલ	૨૦
વીરશીયા	૧૮	ભીલ	૧૮
વાડોદર	૭	ભીલ	૭
વાડોદર કુલ	૧૦૦		૧૦૦

સાચી જાણ, સુખી જીવન અને સુખી સંસ્કૃતિની જરૂર છે.

જિલ્લાના વિવિધ વિસ્તારોમાં

ગામનું નામ	વિસ્તાર	જમીન કુલ કુટુંબ	જમીન	કુલ કુટુંબ	વિસ્તાર	જમીન	કુલ કુટુંબ
વઢેલી	૧૪	૨૦	૫	૨	૧૩	૫	૧૧
ભાડા	૧૬	૨૦	૫	૩	૧૩	૫	૧૧
મોરા	૧૫	૨૦	૫	૩	૧૩	૫	૧૧
વારણીયા	૧૨	૧૮	૫	૩	૧૩	૫	૧૧
જમીનવાળા	૨	૨	૨	૨	૨	૨	૨
વીરણીયા	૧૨	૨૦	૫	૩	૧૩	૫	૧૧
વાડોદર	૭	૭	૭	૭	૭	૭	૭
જમીનવાળા	૧૨	૧૨	૩	૩	૧૨	૩	૧૨
જમીનવાળા	૧	૧	૧	૧	૧	૧	૧
વાડોદર કુલ	૨૦	૨૦	૭	૭	૨૦	૭	૨૦
બધાનું કુલ	૧૦૦	૧૦૦	૨૪	૨૪	૧૦૦	૨૪	૧૦૦

પાટણ જિલ્લા પાટણ સુબ ડિવિઝન

ગામનું નામ	વિગલ	જામીન	કુલ કુટુંબ
વઢેલી	૨૦	૨૦	૨૦
ભાડા	૨૦	૨૦	૨૦
મોરા	૨૦	૨૦	૨૦
વીરણીયા	૧૮	૧૮	૧૮
જમીનવાર	૨	૨	૨
વીરણીયા	૨૦	૨૦	૨૦
વાડોદર	૭	૭	૭
જમીનવાળા	૧૨	૧૨	૧૨
જમીનવાળા	૧	૧	૧
વાડોદર	૨૦	૨૦	૨૦
બંધાનું કુલ	૧૦૦	૧૦૦	૧૦૦

પાટણ જિલ્લા પાટણ સુબ ડિવિઝન

ઉપર આપેલ કોઠાઓ જોતાં તેમને શું જોઈએ છે કે કઈ વસ્તુઓની જરૂરિયાત છે તેવું પ્રછતાં કુટુંબોમીથી પ્રાપ્ત થયેલ માહિતી અહીં રજા કરી છે. જોકે આમાં એવું બનવાનો સંભવ છે કે સરકારવાર આપવામાં આવે છે તો તેનો લાભ લેવા કે તે વસ્તુઓ બાહેબબની તેમાં કેટલીકવાર પોતાની મર્યાદાઓને ધ્યાનમાં રાખ્યા સિવાય 'હા' પાડવામાં આવતી હોય છે. તેનો વ્યવસ્થિત કોઈ દિવસ વિચાર કર્યોહોતો નથી. છતાં કેટલાક કુટુંબોની માંગણી વિચારપૂર્વકની હોય છે. જે સાધનો પ્રાપ્ત થતાં વિકાસ સાધી શકે છે. એટલે તેઓની આકાંક્ષા તેમની અને વિસ્તારની મર્યાદાઓને સમજી નેટવું શક્ય હોય તેટલું કરવામાં આવેતો તે પોતાની ઈચ્છા હોવાને કારણે સસપૂર્વક ખતધી કામ કરી શકે છે.

(૩) જે તે વિસ્તારના લોકોનાં સામાજિક-આર્થિક ગુણ, લોકોનો વ્યવસાય, કુશળતાઓ, વલણો, આર્થિકસ્તર, શિક્ષણ અને નવાચાર અપનાવવાની આતુરતાને લક્ષ્યાં લીધા સિવાય આયોજન સારું થતું નથી, વિસ્તારના પરિવેશની વિકાસક્રમતાઓનો મહત્તમ ઉપોગ કરવો જોઈએ, જેથી લોકોની રોજગારી અને આવક વધે, નબળા અને નકામા થયેલા પરિવેશને નવસાધ્ય કરી ઉત્પાદક બનાવવો જોઈએ.

મોરા પોકેટના મોટાભાગના ગામો મેગાણઠાકોરના તાબામાં હતાં. જેને પરિણામે ઠાકોરોનું પ્રભુત્વ તેમજ અન્ય વિસ્તારોમાં કોળીઓની વસ્તી છે, અને અન્ય બીન આદિવાસી વસવાટો છે જેમના પ્રભાવતળે જોવા મળે છે. તો આ બંને સમાજો વચ્ચેના આંતરીક સંબંધને પણ લક્ષ્યાં લેવો આવશ્યક બને છે તે ઉપરાંત જેમ કે આ વિસ્તારમાં નદીઓ ઉપર બંધો બંધાતાં સિંચાઈ માટેના જળાંકારો બન્યા છે તેમથી વધુ પ્રમાણમાં માછલી પકડવાની શક્યતાઓ વધી છે, તેમજ તે દિશા તરફ આદિવાસી કુટુંબો વસતાં જાય છે, તેની આવક વધે અને બેગી કરેલ માછલીનાથી વ્યભાવો મળે અને તેને વ્યથિ સમયસર લઈ જવાની વ્યવસ્થા ગોઠવાયતો તેમનો ઉત્સાહ અને કાર્ય તરફથી સુખ પણ વધતી જાય. આજ રીતે આ વિસ્તાર પહેલાં જંગલો નીચે હતો પણ આજે

જંગલો રહ્યા નથી. માત્ર કહેવાય જંગલ વિસ્તાર પણ બિલકુલ વૃદ્ધી છે નહીં બધા કપાઈ ગયા છે તો તેને લક્ષમાં લઈ નવા આયોજનમાં ગુથી શકાય, આ સિવાય આ વિસ્તારમાં પથ્થરો છે જેનો વિવિધ ઉપયોગ કરી અથવા તેને આધારિત તાના કે મોટાપાયાના ઉદ્યોગો દ્વારા રોજીની સાધનો ઉભાં કરી શકાય. તે ઉપરાંત આ પથ્થરોના વિસ્તારમાં બીજો ખજાનો છે કે નહીં તે સંશોધનો દ્વારા શોધી તે ઉપરના ઉદ્યોગો પર કરી શકાય. જલાગારમાં જે પાણી પુરવઠો છે તે આધારિત કાંઈ કરી શકાય તો તે સમગ્ર શક્યતાઓ તપાસવી જોઈએ જે આયોજનમાં ઉપયોગી થઈ શકે.

(૪) વિસ્તારના લોકોની લઘુત્તમ આવશ્યકતાઓની પ્રતિ થવી જ જોઈએ. રોજી, રોટી અને મકાન, પીવાનું પાણી, સ્વાસ્થ્ય અને તેને માટેની સેવાઓ, શિક્ષણ (ખાસ કરીને સ્ત્રીઓમાં) અને રોજિંદી જરુરિયાતોનો પુરવઠો આટલું મળવું જોઈએ.

જ્યારે લઘુત્તમ જરુરિયાતો માટેની આંકડાકીય માહિતી જોઈએ તો કેટલાક ગામોમાં નળ, વિજળી, પીવાની વ્યવસ્થા દેખાય પણ તે વ્યવસ્થા માત્ર ગામઠાણમાં જ હોય પણ આદિવાસી વસ્તી ધરાવતા વિસ્તારોમાં ન હોય, જેમકે પોકેટના ગામોમાં મોરમાં જ નળ વિજળીની વ્યવસ્થા હોવા છતાં આદિવાસી વિસ્તારોમાં નથી. તેમથી જણાવવાયા વિસ્તારો હોવાને કારણે પીવાના પાણી માટે હેન્ડપમ કે ક્વો જ્યાં હોય વ્યથિતી ધરો પણ દરના અંતરે હોય તેમાંય ચોમાસામાં દરના ધરો માટે તે ક્વાનો ઉપયોગ પણ મુશ્કેલ હોય તેમજ સાચું જ કોઈ આદિવાસીના ધરમાં વિજળી હોય એટલે માત્ર ગામની જરુરિયાતોની આંકડાકીય માહિતીથી વિકાસ સંપૂર્ણ થયો છે કે દરેકને જરુરિયાત મળી ગઈ છે તેવું હોતું નથી કારણ કે બિનઆદિવાસી-આદિવાસીઓનો વસવાટ સાથે હોવાથી તે આવશ્યક જરુરિયાતો આદિવાસીઓ સુધી કેટલી પહોંચી છે તે જોવું જોઈએ.

(૫) આની પ્રતિ માટે પાયાની જરુરી સામાજિક આર્થિક સંસ્થાઓની રચના (અથવા વર્તમાન સંસ્થાઓની પુનર્રચના) થવી જોઈએ.

(૬) જે ગરીબમાં ગરીબ છે તેના વિકાસને અગ્રિમતા આપવી જોઈએ.

આગળ ચાર નબરમાં જોયું કે જે આદિવાસીઓ છે તેમાંય ગરીબમાં ગરીબ છે કે મોટાભાગની આવશ્યક જરૂરિયાતો તેમના સુધી પહોંચતી નથી જે મોરા પોકેટમાં પણ જોવા મળી છે તો આવી જરૂરિયાતો દરેકને પહોંચે તેવું આયોજન જરૂરી છે.

(૭) શોષણની વ્યવસ્થા બંધ થવી જોઈએ.

(૮) આદિવાસીઓની સહભાગિતાથી આયોજન સકળ બનશે. પહેલીથી છેલ્લે સુધી એમનેજ મોખરે રાખવા જોઈએ.

(૯) એમને સંગઠિત કરવા જરૂરી છે, એમની સ્થાનિક

જાગૃતિ માટે એમનાં સંગઠનો પણ જરૂર છે જેને પરિણામે શોષણ સામે પણ અવાજ ઉઠાવી શકે તેમજ પોતાની સમસ્યાઓને સમજી વિકાસ માટે તૈયાર થઈ શકે તેમજ રજૂઆતો કરી શકે.

(૧૦) આયોજનમાં વિભાગાનિર્ણય અને આંતરવિભાગીય અગ્રિમતાઓ હોવી જોઈએ. (દા.ત. રોજગારી લવિ બહાર અને લવિની એદરમાં અગ્રિમતા નકકી કરવી, ખેતી વિરુદ્ધ ઉદ્યોગમાં અગ્રિમતા કોને ?

મોરા નંબર લઘુવિસ્તારના મોટાભાગના કુટુંબો મજૂરી માટે ખેડા, વડોદરા, અને સૌરાષ્ટ્રના વિસ્તારોમાં જાય છે. તો જ્યાં જતા હોય તે વિસ્તારોને પણ ધ્યાનમાં રાખી આયોજનમાં તેઓ જ્યાં હોય ત્યાં તેનો લાભ લઈ શકે તે ધ્યાનમાં રાખવું જરૂર બને છે. દા.ત. ખેતમજૂરી કરવા જતાં કુટુંબો પોતાના બાળકો સાથે જાય છે જેને પરિણામે આ બાળકો શિક્ષણથી વંચિત રહી જાય છે. તો જ્યાં જાય છે ત્યાં શાળાઓમાં છટાછાટ આપી તેમને દાખલ કરે અથવા મોટી મજૂર વસાહતોમાં શિક્ષાકો રાખી શિક્ષણ અપાય તો તેનો લાભ લઈ શકે વગેરે.

(૧૧) લાંબાગાળાની મદદ હોવી જોઈએ. એક વખત મદદ કરી હોય અને થોડો વખત આવક વધે તેના કરતાં ઉમેશને માટે ગરીબીને દૂર કરી દેવાય તેવો અભિગમ વધુ શ્રેયકર છે. એ બે વચ્ચેનો ભેદ સમજી લેવા

જરૂરી છે. આયોજન કાર્યક્રમો પણ તે પ્રમાણે ગોઠવવા જોઈએ.

(૧૨) લોકોમાં સ્વાચ્છતા આવે તથા ધીરેલઈ નાણાં પાછાં આપવાની ઈચ્છા અને સામર્થ્ય આવે એ જરૂરી છે. આયોજનને લઈને લોકોમાં ઉત્પાદક અસ્કયામતો ઉભી થવી જોઈએ.

અનેક પ્રકારની યોજનાઓને લાભ મેળવે પણ એ યોજનાઓ દ્વારા મેળવેલ પૈસા પાછા આપી શકે તેવું સામર્થ્ય થાય તે અટલુજ મહત્વનું છે. તે માટે જે આયોજન થાય તેમાં આ બાબત પણ ધ્યાન રાખવી જરૂરી છે. દા.ત. આદિવાસી વિસ્તારમાં જેને ભેંસ આપી હોય તે ભેંસ ને લીલો ધાસચારો બવડાવવાની તેની ક્ષમતા, પણને બરાબર રાખવાની ક્ષમતા, તેનું દૂધ શહેર સુધી પહોંચાડવાની વ્યવસ્થા (મંડળી) હોય તો પૈસા પાછા મેળવી શકાય પણ તેના ઉત્પાદિત માલનાં પૈસા તેને ન મળે તો તેનો આર્થિક આધાર તેના અને ધીરનાર બંને માટે નકામો બને છે. આજ રીતે મર્યાદા ઉછેર, મત્સ્ય ઉદ્યોગ વગેરે.

(૧૩) સ્થાનિક આયોજન રાષ્ટ્ર, રાજ્ય અને પ્રાંતીય વિસ્તાર આયોજનનો એક અભિન્ન ભાગ હોવો જોઈએ.

(૧૪) ધંધાવર્ગીય યોજનામાં જે ધનરાશિ પ્રાપ્ત થાય છે તેના સંદર્ભમાં આયોજન ધંધું જરૂર છે.

(૧૫) આયોજનમાં અવરોધો શોધી તેમને અટકાયવવા જેવું.

(૧૬) આયોજનની સાથે સંશોધન અને મૂલ્યાંકન પણ અપવાદ જોઈએ.

૨. હેતુઓ :

ઉપરના સિદ્ધાંતોમાંથી સ્થાનિક આયોજનના હેતુઓ સ્પષ્ટ થાય છે.

દા.ત.

(૧) લોકોના જીવનની ગુણવત્તા વધારવા માટે આયોજન છે. માત્ર આર્થિક વિકાસજ નહીં પણ તેમનાં સાંસ્કૃતિક અને સામાજિક પાસાઓ ઝાઝકી ઉઠે અને તેમની પ્રત્યેક વ્યક્તિનું અંતર વિકસિત થાય, તે નિસ્વસ્થ અને કાર્ય માટે ઉદ્યત બને અને બધા સાથે મુક્ત થાય.

- (૨) કમસે કમ પૈસા પરિવારો ગરીબીની સેવા ઉપર લાવવાના છે.
- (૩) પાયાની સવલતો એમને પહોંચાડવાની છે.
- (૪) સ્ત્રી શિક્ષણ વધારવાનું છે. (સામાન્ય પ્રજાનું શિક્ષણ વધારો તોજ એ વધશે.)

પ્રૌઢ શિક્ષણ શરૂ કરી પ્રૌઢોને લગતી વ્યવસ્થા, નવું સમજતાં શી વખવાનું છે, વગેરે.

પ્રાયોજન માટેના સૂચનો

પંચમહાલ જિલ્લામાં બે લઘુ વિસ્તારો આવેલા છે. એક લઘુ-વિસ્તાર મોરા જે ગોધરા તાલુકામાં પ્રાયોજના વિસ્તાર હેઠળના તાલુકાઓની સરહદે આવેલો છે, જ્યારે બીજો લઘુ વિસ્તાર 'હાલોલ' તાલુકામાં આવેલ છે. મોરા લઘુ વિસ્તારમાં એકત્રીસ ગામો છે. આ બંને લઘુ વિસ્તારોની વહીવટી વ્યવસ્થા તાલુકા ધ્યાયતો પાસે છે. જેથી તેનો વહીવટ તાલુકા કક્ષાએ ગોઠવાયેલ છે. જે સીધા તાલુકા વિકાસ અધિકારીના વહીવટ તળે આવે છે. તો આ વિસ્તારોને લઘુ વિસ્તાર તરીકે જાહેર કર્યા છે તો જ્યાં જ્યાં સાવા લઘુ વિસ્તારો હોય ત્યાં તેને માટેનો એક વહીવટી અધિકારી અલગ નિમવાનાં આવે તો તેની કામગીરી ઝડપથી થઈ શકે અને અભાયદી રીતે તેના ઉપર બાર મૂકી વિકાસ કાર્યમાં પણ ઝડપ આવી શકે.

'મોરા' લઘુ વિસ્તારની વિગતો ઉડાણથી આગળના પ્રકરણોમાં જોઈ ગયા છીએ. આ વિસ્તાર ડુંગરાળ પથ્થરોવાળી જમીનોવાળો તેમજ વનરાજી સિવાયનો જંગલ વિસ્તાર છે. તો અહીંની ભૌગોલિક પરિસ્થિતિ અને તત્કાલીન આર્થિક માળખાને ધ્યાનમાં રાખી શાકી વિકાસના કાર્યક્રમો વિષે વિચાર કરી શકાય.

આર્થિક વિકાસ :

જે કઈ કાર્યક્રમો હાથ ધરવામાં આવે તેમાં ખાસ કરીને જે કુટુંબોને સહાય કરવામાં આવે તે કુટુંબો ગરીબી રેખાની ઉપર આવી જાય તેવા કાર્યક્રમોને અગ્રતા આપવી જોઈએ. કારણ કે જે કુટુંબોને આવસરો લેવામાં આવે તેમને લાભાગાળાની યોજનાઓ અપાયતો તે ગરીબીની રેખા ઓળંગી જાય, તેમાં ખાસ કરીને ઉત્પાદનલક્ષી કાર્યક્રમો પર વધુભાર દેવામાં આવે તો તેના ધાર્યા પરિણામો આવી શકે. હોત્રકાચને આધારે આ વિસ્તારમાં શું કરવા જેવું લાગે છે તે એના સૂચનો અહીં મૂકવામાં આપ્યા છે.

આર્થિક વિકાસ માટે :

પૂર : અહીંના ભીલો મુખ્યત્વે ખેતમજૂરી પર આધારીત છે. પોતાના ગામમાં ખેતીની થોડીપણી જમીન ધરાવે છે. પણ આ જમીન તેઓના

કુટુંબનું પોષણ કરવા શક્તિમાન નથી. જેને પરિણામે ખેતમજૂરી માટે અન્ય વિસ્તારોમાં શોધ્યા જાય છે, પણ જ્યારે આવે ત્યારે તેમના રહેઠાણની મોટી સમસ્યાઓ છે. કારણકે આ વિસ્તારમાં લાકડું મળતું નથી મળે તો ઘણું મોંઘું પડે છે એટલે નહું ધર બાંધવું હોય તો સામાન્ય વ્યક્તિ માટે ઘણું મુશ્કેલ છે. જેથી ઘણા ધરોમાં તો પુત્રો અલગ રહ્યા હોય તો એકજ ધરમાં જુદા-જુદા ચુલા બનાવીને રહે છે. અને જમીનનો પણ પ્રશ્ન છે કારક કે મોટાભાગના પોતાની ખેતીની જમીનમાં ધર બાંધે છે. પણ જેમ વસ્તી વધતી જાય તેમ ખેતીની જમીનનો પણ ધરમાં ચાલી જાયતો આ માટે ગામમાં ગૌચા કે બરાબાની પડતર જમીનો ઉચાણવાળી હોય તેવી જમીનોમાં પ્લોટ આપી આર્થિક સહાય કરવામાં આવે તો પોતાનું આગવું ધર બાંધી શકે. આ શિવાય જેમની પાસે ધર છે તેમને 'નળિયાં' લાવવાની પણ મુશ્કેલી છે. તો એવા અસુવિચારિતાવાળા કુટુંબોને નળિયાં આપી આનું ધર ઢાંકી શકાય તેવી રીતે મદદ કરવામાં આવે તો ધરના પ્રશ્નો ઊભા બને.

વિજળી કરણ :

લઘુ વિસ્તારમાં મોટેભાગે આદિવાસી બિનઆદિવાસીઓનો ભેગો વસવાટ છે. આમાં વિજળી ગામમાં હોય અને આકડા કિચરોને વિજળી કરણવાળાં ગામોની રૂંપ્યા બોલતી હોય છતાં આદિવાસીઓના ધરોમાં વિજળી જોવા મળતી નથી. કેટલાક ગામોમાં તો પંચાયતની બત્તીના થાંભલા બિનઆદિવાસીઓ રહેતા હોય ત્યાંજ હોય આદિવાસી વિસ્તારવાળાં કળિયામાં જોવા મળે નહીં તો આદિવાસીઓના કળિયાં અને ધરોને વિજળી કરણથી જોડવામાં આવે તો વધુ ઉચીત બને. એ કે આદિવાસીઓના ધરો છૂટા છવાયાં છે પણ જ્યાં ઊંમણમાં ધરો હોય ત્યાં લાઈટની વ્યવસ્થા થઈ શકે, અને ધરમાં વિજળી લેવાવાળાને પ્રથમ સહાય કરવામાં આવે તો તે વિજળી લઈ શકે. આ ઉપરાંત કુવા માટે વિજળીની જરૂર હોય ત્યાં આપવામાં આવે તો આર્થિક ઉત્પાદનના કાર્યક્રમમાં તે કુટુંબો પગભર થઈ શકે કારણકે કુવા પર મોટર હોય તો તે દ્વારા સિંચાઈ કરી પોતાનો પાક લઈ શકે.

પાણીની વ્યવસ્થા :

પ્રથમ પીવાના માટેના પાણીની વ્યવસ્થાએ અગ્રિમ જરૂરીયાત છે. કારણ કે આદિવાસી વિસ્તારો છૂટા છવાયા છે, છતાં જ્યાં હેડ પંપ કે

ક્રવા જ્યાં કરવામાં આવે ત્યાં વધુમાં વધુ વ્યક્તિઓ તેનો લાભ લઈ શકે તેને ધ્યાનમાં રાખવું જોઈએ. કેટલીક જગ્યાએ ગાગેવાન હોય અને રાજકીય વગ ધરાવનાર લોકો આવા લાભો લઈ જાય છે. કે જેને ઓછામાં ઓછી જરૂર હોય છે અને ઓછા લોકોને લાભ મળે છે તો આવા જગ્યા લાભ વધુ સંખ્યામાં મળે તેવા સ્થળે જાહેર ક્રવા કે હે-ડપ્પ મુકવા જોઈએ, આવું કાર્યકાર્યમાં કેટલાક ગામોમાં જોવા મળ્યું છે. આ હજુ પણ કેટલાક ગામોમાં કેટલાક ક્રિયાવાળા નદી કે ખાડીનું પાણી લાવીને પીવે છે તો તેમને પણ પીવાનું ચોખ્ખું પાણી મળી રહે તેવી વ્યવસ્થાને ગંભીરતા આપવી જોઈએ.

શિયાઈ માટે :

આ વિસ્તાર ઓછા વારસાદવાળો છે અને બે વર્ષ વેર્ષો એકાદ દુષકાળ પડતો હોય છે. જમીનો સપાટ નથી તો આ માટે નદી, નાળા કે ખાડીઓને થોડેક થોડેક અંતરે બાંધી એક કરતાં અનેક એકેડેમો બાંધવામાં આવે તો આમાંથી લીકટ ઈરીગેશન થઈ શકે અને શિયાળુ પાક લઈ શકે તેમજ ઓછા વરસાદમાં પોતાના પાકને બચાવી પણ શકે. આ શિવાય જ્યાં બંધો બાંધવામાં આવ્યા છે તેની આસપાસ ની જમીનોને પણ પાણી મળે તે માટે આ બંધોમાંથી પાણી પપોધવારા લીકટ કરી આપવામાં આવે તો જેમની જમીનો બંધમાં ગઈ છે તેવાઓને આ બંધના પાણીનો લાભ મળી શકે. ક્રવા જ્યાં ઉડા કરવાની જરૂરિયાત જણાય ત્યાં ઉડા કરવા અને નવા ક્રવા કરવા સહાય કરી વ્યક્તિગત અને સામૂહિક શિયાઈના સાધનો ઉભા કરવામાં આવે તો ખેત મજૂરીએ જનાર કુટુંબ પોતાની જમીનમાં ધાર્યું ઉત્પાદન લઈ શકે.

જમીન :

આ વિસ્તારની જમીનો સપાટ નથી, ઢોળાવવાળી અને પથ્થરોવાળી છે તો તેને પાળાબાંધી સરખી કરવામાં આવે તો દર વર્ષે જે જમીનનું ધોવાણ થાય છે તે અટકાવી શકાય. જમીનો સપાટ કરવા પુરેપુરી આર્થિક સહાય કરવામાં આવે તો જેમની પાસે જે થોડીપણી જમીનો છે તેને સરખી કરી તેમાં સારી ખેતી કરી શકે.

ખેતી માટે :

(અ) જમીન ઘરાવતા હોવા છતાં અન્ય જગ્યાએ ખેતમજૂરીનું કામ કરે છે. બીજાની ખેતી સારી કરી શકનાર પોતાની ખેતી સારી કરતા નથી, તેમને પોતાની જમીન તરફ પ્રેમ કે ઉત્સાહ નથી. તેઓ કહે છે કે અમારી પાસે સરખી જમીન નથી, શિયાઈના સાધનો નથી, બળદ નથી, સાકું બિચારણ નથી, ખેતીના પુસ્તકો બોજારો નથી, અને પૈસા પણ નથી તો આ તેમની માણસીઓને ધ્યાનમાં લઈ ખેતી કરવા માટેનાં પુસ્તક સાધનો અને યોગ્ય સમયે બિચારણ, ખાતર, અને પૈસા મળે તેવું વ્યવસ્થા તંત્ર ગોઠવાયતો પોતાની જમીનમાં રસ લઈ ખેતી કરી પોતાના કુટુંબનો જીવન નિર્વાહ કરી શકે અને તેને બીજા ઉપર આધાર રાખવી ન પડે, ખાસ તો તેને જ્યારે પૈસાની કે વસ્તુની જરૂરિયાત હોય તે સમયે જ મળે તેવી લાગણી મોટાભાગનાની હોય છે. સીએન ગયાબાદ મળે તેનો કંઈ અર્થ નથી, માટે યોગ્ય વ્યવસ્થા તંત્ર ગોઠવાય તો જરૂરિયાત પ્રમાણે સહેલાઈથી ખેતી માટેના સાધનો તેમજ મૂડી પ્રાપ્ત કરી શકે.

(બ) આ વિસ્તારના બીલો ખેતી સારી કરી શકે છે પણ પોતાના જ ધરની ખેતી સારી કરી શકે તે માટે તેમને માનસિક રીતે તૈયાર કરવા માટે પ્રચાર, તાલીમવર્ગો, શિબિરો, નિદર્શનો વગેરે કરવામાં આવે તો ધીરે ધીરે પોતાની જમીનમાં રસ લેતા થાય. આ ઉપરાંત પરંપરાગત પાકોની જગ્યાએ નવા નવા પાકો ઉગાડવાની દિશામાં લઈ જવામાં આવે જેમાં રોકડીયા પાકો તો તેઓને આર્થિક કાયદો દેખાતાં ખેતી તરફ વળશે.

ઔદ્યોગિક કાર્યક્રમો :

(અ) આ વિસ્તારમાં પથ્થરોનું પ્રમાણ ધણું છે તો પથ્થરો પર આધારિત ઉદ્યોગ ઘંઘા કરવામાં આવે તો રોજી મેળવી શકે. ક્વોરી, ગ્રિન્ડે-ટ વગેરે પથ્થર પર આધારિત કારખાનાં કરવામાં આવે તે આ લોકો સારી એવી રોજી પ્રાપ્ત કરી શકે કારણ કે ખડતલ સંરીર ઘરાવતા અને સખત મજૂરીનું કામ કરવા વાળા છે જેથી સારું કામ કરી રોજી મેળવી શકે.

(બ) ઉટઉઘોગ : કોનકાર્ય દરમ્યાન કેટલાક કુટુંબો ઉટોની કામગીરી માટે રસ બતાવ્યો હતો અને તેમનું કહેવું છે કે આ માટે સહાય કરવામાં આવે તો ઉટો પાકનાર તૈયાર થાય અને મોટાપાયે ઉટ ઉત્પાદનનું કાર્ય કરે તો તેમાંથી ઘણાને રોજી મેળવી શકે.

મર્યાદા અને મત્સ્ય ઉઘોગ :

આ વિસ્તારમાં મોટા મોટા બંધોને કારણે જે જળાગારો બનાવવામાં આવ્યા છે તેમાંથી અત્યારે માછલા પકડવામાં આવે છે પણ સરકાર દ્વારા જે ખરીદવામાં આવે છે તેના કરતાં આના વ્યાપારીઓ વધુ ભાવ આપે છે, તો આ માટે સહકારી મંડળીઓ ઉભા કરી માછલી પકડનારને હોળીઓ, જાળ તેમજ જરૂરિયાતના સાધનો પુરાં પાડવા જોઈએ તેમજ માછલી એકત્ર થાય ત્યાં કોલ્ડસ્ટોરેજ કરી, આસપાસના માછલી પકડનારાઓ પાસેથી માછલી લેવામાં આવે વ્યાજબી ભાવ આપતાં આ કામ ખૂબ શરૂ થઈ શકે તેમ છે અને આ ધંધામાં ઘણા કુટુંબો રોજી પ્રાપ્ત કરી શકે તેમ છે. જેથી ખેતમજૂરી માટે અન્ય વિસ્તારોમાં જાય છે તેને રોકી શકાય. ધરઆંગણે માછલી પકડવા માટેના સાધનો પુરાં પાડી યોગ્ય રોજી મેળવી શકે તેવા પ્રયત્નો વધુ સારી રીતે કરવામાં આવે તો વધુ ઉચિત બને.

મર્યાદા ઉછેર કેન્દ્રો કરતાં સહકારી ઘોરણે દરેકના ધેર ભાગ-દશ મર્યાદાનું એકમ બનાવી આપવામાં આવે અને સહકારી મંડળી દ્વારા તેના ઈડાનું એકત્રીકરણ કરવામાં આવે તો તેના માલના પૈસા તેને વ્યાજબી મળી શકે, આમતો મર્યાદા રાખવાની તેમને ટેવ છે પણ આ કાર્યક્રમને વધુ વ્યવસ્થિત કરવામાં આવે તો વધુ સારી રીતે કરી શકે. આવા પ્રયોગો દક્ષિણ ગુજરાતમાં સાંમુહીક અને વ્યક્તિગત ઘોરણે કરવામાં આવ્યા છે.

દૂધાળાદોર :

બીલો મુખ્યત્વે ખેતમજૂરી પર આધારિત હોવાથી મોટાભાગના તેમની મુલાકાતમાં જણાવતા હતા કે ગમરે ભેસ નથી જોઈતી કારણ કે વર્ષાનો મોટો ભાગતો બહાર મજૂરી માટે જાય તેમજ ઢોરને શું ખવડાવે,

તો કેટલાક કુટુંબો ના પાડે છે તો કેટલાક સારી જમીનો ધરાવતા કુટુંબો ઘંઘાળાદોર માટે હા પાડે છે. તો આમાં જે કુટુંબને જરૂરિયાત હોય અને તે ઢોરને રાખી શકે તેમ હોય, ધાસચારાની વ્યવસ્થા હોય તેમજ દૂધમંડળી હોય અને તેનું દૂધ દરરોજ ભરી શકાય તેમ હોયતોજ તેણે આપવી તે સિવાય ઢોરો આપવામાં આવશે તો માત્ર દેવાઘર જ બને છે અને તેના બદલે બીજાઓજ કાચદો લઈ જશે, કેટલાકનું કહેવું છે કે 'બકરા' આપવામાં આવે તો ધાસચારોનો મોટો પ્રશ્ન રહે જ નહીં. સાથે સાથે સારી બોલાદની ગાયો આપવામાં આવે તો ખેતી માટેના બળદો પણ તેમની પ્રાપ્ત કરી શકે, તો આ માટે ગાય અને બકરાં વધુ યોગ્ય છે, તેમાં પણ જે કરી શકે તેમ હોય તેને આપવા જોઈએ.

ઘંઘા સાથે સુસંગત હોય તેવાને જે તે કાર્યક્રમમાં આવરો લેવામાં આવે તો તેની પુરેપુરી સક્ષમતા મળે.

ઘંઘાદારી તાલીમ :

આ વિસ્તારનો મોટો પ્રશ્ન છે ખેતમજૂરી તરફ અન્ય વિસ્તારોમાં જતા રોકવાનો, તેમાંથી યુવાનવર્ગ જે રીતે શિક્ષણથી વચીત રહી ખેતમજૂરી તરફ ધસડાય છે તો તેમને રોકવા માટે આવા યુવાનો અને યુવતીઓને ઘંઘાદારી તાલીમ આપવી જોઈએ. આ તાલીમવર્ગો અભાવી માત્ર તાલીમાર્થીઓની સંખ્યાના આંકડાઓથી ખતોબા નહીં માનતાં આ તાલીમાર્થીઓને ઘંઘાના સાધનો પુરાં પાડી તે ઘંઘા સારી રીતે કરી રોજી મેળવે તે વધુ આવશ્યક છે. માટે તાલીમાર્થીએ તાલીમ લીધા પછી તે ઘંઘા માટેના જેટલાં અને જે સાધનો હોય તે તેને પુરાં પાડવા જોઈએ તોજ તાલીમનો અર્થ સરે. આવી તાલીમોમાં ખાસ કરીને સીવણ, ચુથારી, લુહારી, કડિયાકામ, ઢાચવર, મોટરરીવાડીંગ, મોટર મીકેનિક, ઇલેક્ટ્રીક કીટીંગ્સ, સાયકલ રીપેરીંગ, ટ્રેક્ટર રીપેરીંગ, વગેરે ઘંઘાદારી તાલીમો આપી આ ઘંઘાઓ કરવા પ્રોત્સાહીત કરવો જોઈએ તેમજ તે એના સાધનો આપવાથી તે પગભર બને શકે અને તાલીમનો અર્થ પણ સરે છે.

આરોગ્ય વિષયક :

આરોગ્યની દ્રષ્ટિએ અનેક પ્રકારના રોગોના ભોગ બને છે. તેમાંય ખાસ કરીને ખેતમજૂરી કરવા વાળા વર્ગને સખત મહેનત મજૂરી કરવાની હોવાથી અને ગમે ત્યાં રહેવાનું હોવાથી તેમજ મજૂરી કરવા જાય ત્યાં ગંદા વસવાટોમાં પણ રહેવું પડતું હોવાથી લાંબો ગાળે જીવલેણ રોગોના ભોગ પણ બને છે. આ ઉપરાંત આમડીના રોગો પણ ઘણા જોવા મળે છે. કારણકે ખાડીનાં પાણી પીવાથી તેમજ અત્યંત ગરીબીમાં જીવતાં હોવાથી અપૂરતો ખોરાક ખાવાથી વિટામીનોનો અભાવ હોય છે. રોગોના ભોગ બનેલ પરંપરાગત શૂવા-શગતોના ઉચ્ચારો કરે છે. જેમાં કેટલાક રોગો જીવલેણ પણ નીવડે છે તો તે માટે કરતા દવાખાનાની સગવડો પુરી પાડવી જોઈએ તે ઉપરાંત પ્રાથમિક આરોગ્ય કેન્દ્રનો પૂરેપૂરો ઉપયોગ કરતા થાય તે માટે પ્રચાર અને પ્રચાર જરૂરી છે. કારણકે નજીકના પ્રાથમિક આરોગ્ય કેન્દ્રનો પણ મોટાભાગના ઉપયોગ કરતા નથી. અને આ આરોગ્ય કેન્દ્ર વધુ કાર્યક્રમ બને તેમજ આસપાસના વિસ્તારોમાં રોગ થયા પછી નહીં પણ રોગો થયા નહીં તેના પ્રાથમિક પગલાં પણ ભરે તો આસમસ્ચા હલ થઈ શકે.

વૃદ્ધાવસ્થા :

ખાસકરીને આ વિસ્તારમાં ખેતમજૂરીનું કામ કરનાર વ્યક્તિઓ મોટી ઉંમરે નિસહાયતા ભોગવે છે. કારણ કે પુત્રો અલગ થઈ ગયા હોય. પોતાનું આજીવિકાનું કોઈ આધાર ન હોય તો પાછલી જીંદગીમાં એકતો અશક્તિને કારણે કામ કરી શકે નહીં રોગોના ભોગ પણ બન્યા હોય તો માવા વૃદ્ધોની દશા પૂબજ કરવું હોય છે. તો માવા અસહાય વૃદ્ધોને પેન્શન યોજના નીચે આવરી લેવામાં આવે તો નિસહાય દશામાંથી બહાર આવી શકે. મોટાભાગના વર્ગનો તો સરકારી યોજનાઓનો ખ્યાલ પણ હોતો નથી, તો આ માટે સરકારીની વિવિધ યોજનાઓનો ખ્યાલ મળે તે માટે તાલીમ વર્ગો કે સીબી સીબી વિવિધ યોજનાઓનો ખ્યાલ મળે તે વધુ જરૂરી છે. જેને પરિણામે આવી કોઈપણ યોજના હોયતો તેનો લાભ જ્યારે જાઈતો હોય ત્યારે લઈ શકે.

શૈક્ષણિક :

આ વિસ્તારમાં શિક્ષણનું પ્રમાણ ઠેવું છે તે આગળના પ્રકરણમાં જોયું છે અશિક્ષિતોનું પ્રમાણ ઘણું મોટું છે તેમજ શિક્ષણ લેવા યોગ્ય બાળકો પણ શિક્ષણથી વંચિત રહી જાય છે અને ખેતમજૂરીમાં જોડાઈ જાય છે. કારણકે ખેતમજૂરી સાથે જોડાયેલ આ બધા કુટુંબો અન્ય વિસ્તારોમાં ખેતમજૂરી કરવા જાય ત્યારે કુટુંબ સાથે જાય છે. તેમાં સાથે બાળકોને પણ લઈ જાય છે જે નિશાળે જઈ શકતા નથી, તો આ માટે આશ્રમશાળાઓ વધુ ખોલવી જોઈએ જેથી પોતાના બાળકોને આશ્રમશાળામાં મૂકી ગમે ત્યાં ખેતમજૂરી માટે જઈ શકે. આ ઉપરાંત આ કુટુંબો જ્યાં જેટલા દિવસ ખેતમજૂરી માટે જતા હોય ત્યાં તે વિસ્તારમાં આ બાળકો ત્યાંની નિશાળોમાં જઈ શિક્ષણ લઈ શકે. કારણકે બેત્રણ માસ માટે રહેતાં આવા બાળકોને ત્યાં જોડાક સમય માટે પણ રાખવામાં આવે તે ઉપરાંત શિક્ષકો આવી મજૂર વસાહતોમાં જઈ સજે બાળકોને શિક્ષણ આપી શકે તેવી વ્યવસ્થા ગોઠવવી જોઈએ. આ ઉપરાંત પ્રૌઢશિક્ષણના કાર્યક્રમો ધ્વારા આવા અશિક્ષિતોને શિક્ષિત કરવામાં આવે તો તેમને ઘણું ઉપયોગી નીવડે.

સાંસ્કૃતિક :

આ દિવાસી સમાજનું જીવન ધમકતું રાખવું હોય તો તેની સંસ્કૃતિ પ્રત્યેનું ગૌરવ કાયમ જાળવાઈ રહે તે આવશ્યક છે. આ માટે તેના લોકગીતો, નૃત્યો, સજીવન રહે તે માટે મેળાવડા યોજી ઈનામો આપી વિરદાવવા જોઈએ જેથી પોતાની સંસ્કૃતિને ધનકતી રાખી ગૌરવભરે જીવી શકે.

મજૂરી કરવા જતાં વિસ્તારોમાં કાર્યક્રમો :

જ્યાં મજૂરી જાય છે ત્યાં બહુતર હાલમાં જીવે છે. ગમેતેવા ગંદા વસવાટોમાં જીવે છે અથવા ગમેતેવી ખુલ્લી જગ્યાએ પણ આકાશનીચે પડ્યા રહે છે. તો જ્યાં કાયમી મજૂરી કરવા જતાં હોય તેવા વિસ્તારોમાં વ્યવસ્થિત શ્રમિકાળયોની વ્યવસ્થા ધાય તો ત્યાં આ રામથી સજે કાઢી શકે અને ચોમાસા, શિયાળા કે ઉનાળામાં ચીંત સિવાય રહી શકે.

મજૂરી પણ પોતાના વિસ્તારમાં કે અન્ય વિસ્તારમાં પ્રવેશી મળતી નથી તો લઘુત્તમ વેતન મેળવી શકે તે માટેના કાનૂનો હોવા છતાં મેળવી શકતો નથી માટે તે જાગૃત બને અને લઘુત્તમ વેતન માટેનો આગ્રહ રાખતો થાય. આ ગિલાય આવું શોષણ અટકે તે માટેના પ્રયત્નો સધન કરવા આવશ્યક બને છે. કારણકે આટલી મોંઘવારીમાં પણ કેટલાક વિસ્તારોમાં પુસ્તી રોજી મેળવી શકતો નથી અથવા પહેલાં ખેતમાલિકો પૈસા આપી ઓછા પૈસામાં મજૂરી કરાવે છે.

વહીવટી માળખું :

લઘુ વિસ્તારો માટે છેક તાલુકા સુધી તેને જરૂર ન પડે પણ પોતાના લઘુ વિસ્તારોમાં જ એકકાર્યાલય શરૂ કરી એક અધિકારી રહે તો તેના ધ્વારા યોગ્ય માર્ગદર્શન તેને મળી રહે તો આ માટે લઘુ વિસ્તારોનું વહીવટી તંત્ર જુદું ઉભી કરી શકાય કે તે માટેના અધિકારીનો અલગ રાખી તેજ જવાબદારી સંભાળે તો લઘુ વિસ્તારોમાં વિકાસ અડધી થઈ શકે.

આદિવાસી સંશોધન અને તાલીમ કન્દ
ગુજરાત વિદ્યાપીઠ, અમદાવાદ ૩૮૦ ૦૧૪

આદિવાસી પોડટ વિસ્તારનું આયોજન

કુટુંબપત્રક

ગામ : પત્રક લેખકનું નામ :
તાલુકો : તારીખ :
જિલ્લો : ઘર નંબર :

(૧) કુટુંબની સામાન્ય માહિતી

૧. કુટુંબના વડાનું નામ :
૨. જાતિ / જાતિ :
૩. મુખ્ય ધર્મો :
૪. ગૌણ ધર્મો :
૫. મકાનનો પ્રકાર : ડાચું / પાડું :
૬. મકાનનું કુલ ક્ષેત્રફળ :
૭. ઓરડાની સંખ્યા :
૮. દીવાલનો પ્રકાર :
૯. છાપરાનો પ્રકાર :
૧૦. મકાન પોતાની માલિકીની જમીનમાં છે ? હા / ના
જો 'ના' તો કોની જમીનમાં છે ?
જમીન બીજાની હોય તો શું આપવું પડે છે ?
૧૧. પશુ માટેની છાપરી સાથે છે ? હા / ના
૧૨. ભાડાના મકાનમાં રહો છો ? હા / ના
૧૩. જો 'હા' તો માસિક ભાડું જણાવો

(3) મિલકત

૧. અ. કુલ જમીન (બકરમા) પિયત : બિનપિયત :
૧. બ. જમીનની કુલ કિંમત :
૧. ડ. તમારી જમીન ગીરો, વેચાણ આપી છે ? હા / ના
જો 'હા' તો કોને અને ક્યારે ?
૨. મકાન અને અન્ય સ્થાવર મિલકત :

અ.નં.	વિગત	સંખ્યા	અત્યારની કિંમત
૧.	મકાન		
૨.	વૃક્ષો	૧. મહુડા ૨. અબા ૩. ખજૂરી / તાડી ૪. સાગ ૫. નીસગીરી/ચુલાબુલ ૬. અન્ય (વિગત આપો)	

૩. પશુધન તપાસ સમયે

અ.નં.	વિગત	સંખ્યા	અત્યારની કિંમત
૧.	ગાયો		
૨.	ભેસો		
૩.	બકરા, ઘેટાં		
૪.	બબલ		
૫.	વાછરડા		
૬.	વાછરડી		
૭.	મરઘા		
૮.	અન્ય		
૯.	કુલ		

પોતાની માલિકીના યંત્રો, અજારો, માલવાહક સધનો

૬.

ક્ર. નં.	વસ્તુ	સંખ્યા	હાલની કિંમત	ક્ર. નં.	વસ્તુ
	હળ : સાકડાનું			૨.	ફરનિયર
	હળ : સખડનું				
	કરબ				
	સમાર			૩.	સાયકલ
	વાવ સિયો			૪.	ઘડિયા
	નાનાં અજારો			૫.	રડિયો
	ગાડું : સાકડાના પૈડાવાળું			૬.	સીવવા
	ગાડું : ટાલરના પૈડાવાળું			૭.	માછલા
	કુલો : કાચો / પાકો			૮.	શિકાર
	કોશ			૯.	વાજિન
	રહેટ			૧૦.	ફાનસ,
	ઓઈલ મશીન			૧૧.	ટોપલા
	ઇલેક્ટ્રીક મોટર			૧૨.	દળવા
	ટ્રકટર			૧૩.	પ્રાયમર
	ટ્રકટર ટોલી સાથે			૧૪.	પેટી
	ખટારો			૧૫.	બટરી
	અન્ય (લિગતો આપો)			૧૬.	અન્ય

૭. અન્ય અસ્થામન

૧. રોકડ

૨. ઘરણા

૫. ઘરવખરીનાં સધનો

૧. રસોઈનાં અને અન્ય ઉપયોગ માટેનાં ઘરવપરાણનાં સધનો

ક્ર. નં.	વસ્તુ	સંખ્યા	હાલની કિંમત	ક્ર. નં.	વસ્તુ
૧.	અ. તબિનાં			૩.	શીર અને
	બ. ગેલ્યુમિનિયમનાં			૪.	શીર્ષુ
	ક. પિત્તળનાં			૫.	બેન્ડ બેસ
	ડ. સ્ટીલનાં			૬.	અન્ય
	ઇ. માટીનાં				
	ખ. કાચનાં				
	ઇ. અન્ય				

૨૫૫૨ નાથા

ક્ર. નં.	વિગત	સંખ્યા	હાલની કિંમત
૨.	ફરનિયર અ. ખાટલા બ. પદ્મણ સખડના/સાકડાના ક. ટબલ, ટીપોઈ, પુરણી ડ. અન્ય		
૩.	સાથકલ		
૪.	ઘડિયાળ		
૫.	રેડિયો		
૬.	સીવવાનો સંધો		
૭.	માછલા પકડવાની જાળ		
૮.	શિકારના સાધનો		
૯.	વાજિત્રો		
૧૦.	ફાન્સ, ચીમની, પેટોપેલ		
૧૧.	ટોપલા, ટોપલીઓ		
૧૨.	દળવાની ઘંટી		
૧૩.	પ્રાયમસ		
૧૪.	પટી		
૧૫.	બટ રી		
૧૬.	અન્ય		

૭. અન્ય અસ્કયામતો

૧. રોકડ
૨. ઘરણાં અ. ચાંદીના કિંમત
બ. સોનાના કિંમત
ક. કાંચના કિંમત
ડ. અન્ય કિંમત

૩. શીર અને અનામતો

૪. શિષુ

૫. બેન્ડ બેલેન્સ

૬. અન્ય

સ્થવાર તથા જંગમ મિલકતના કિંમત રા. (૨૦૨૧-૨૨ જા. મા. ૬-૧-૭)

(5)

(4) જુદા જુદા સાધનવાર વાર્ષિક આવક (રૂપિયામાં)

અ.નં.	વિગત	કુલ આવક	કુલ ખર્ચ	ચોખ્ખી આવક	વિશેષ નોંધ	કુલ
૧.	ખેતી / ઘસ					
૨.	પશુપાલન					
૩.	જંગલ મજૂરી					
૪.	ખેતમજૂરી					
૫.	તોડરીની આવક					
૬.	ગૃહધોગ					
૭.	ધર્માર્થી આવક					
૮.	નફો, વ્યાજ					
૯.	દારૂમર્થી આવક					
૧૦.	ત્રાડીની આવક					
૧૧.	અન્ય					
	કુલ					

(5) વપરાશી ખર્ચ : પ્રમાણ

અ.નં.	વિગત	રકમ	વિગત
૧.	ખાદ્યખોરાકી પાછળ થતું ખર્ચ		
૨.	ખાતલ વગેરે		
૩.	કપડાં, પગરાં		
૪.	સામાજિક		
૫.	ધાર્મિક		
૬.	શૈક્ષણિક		
૭.	મજાશોખ, મનોરંજન		
૮.	દારૂ, બીડી, ત્રાડી		
૯.	દવાનું વ્યાજ		
૧૦.	અન્ય		
	કુલ		

(5) ଫୁ : ନମ୍ବର ଫୁ ଓ ? ଟା / ନା ଓ ' ଟା' ଡିଏ ନା ନାମିନା ଛାତ୍ର ଆମ୍ଭ

କ୍ରମ	ଫୁ ନାମ	ଫୁ ନାମ	ଫୁ ନାମ	ଫୁ ନାମ	ଫୁ ନାମ	ଫୁ ନାମ	ଫୁ ନାମ	ଫୁ ନାମ	ଫୁ ନାମ
୧.	ଶାନ୍ତିନୀ ଦେବୀ	ଶାନ୍ତିନୀ	୧୨୫	ଫୁ ନାମ	ଫୁ ନାମ	ଫୁ ନାମ	ଫୁ ନାମ	ଫୁ ନାମ	ଫୁ ନାମ
୨.	ସରସ୍ୱତୀ								
୩.	ସରସ୍ୱତୀ								
୪.	ସରସ୍ୱତୀ								
୫.	ସରସ୍ୱତୀ								
୬.	ସରସ୍ୱତୀ (ଫୁ ନାମ)								

(૯)

(૭) જમીન સંરક્ષણ યજ્ઞનાનો લાભ મળ્યો છે ? હા / ના

'હા' તો કયા પ્રકારનો ?

૧.

૨.

૩.

૨. સિંચાઈ યજ્ઞનાનો લાભ કીધો છે ? હા / ના

'હા' તો કયા પ્રકારનો ?

૩. કિટ્સનો લાભ મળ્યો છે ? હા / ના

'હા' તો કયારે ?

૪. દૂધાળા ઢોર યજ્ઞના હેઠળ તમને કોઈ લાભ મળ્યો છે ? હા / ના

જો 'હા' તો લિંગત સખેલી

૫. મરઘા ઊંચર યુનિટ લાભ મળ્યો છે ? હા / ના

(૮) ૧. શિક્ષણ યજ્ઞનામાં કંઈ લાભ મળ્યો છે ? હા / ના

'હા' તો કયા પ્રકારનો ?

અ. સ્કોલરશીપ

બ. ગણવેશ

ક. પુસ્તક

ડ. મધ્યાહન ભંજન

૨. આરોગ્ય

૧. તમારા કુટુંબમાં કોઈ એવું વ્યક્તિ ત્રણ વર્ષથી ગંભીર મદિગીથી પીડાય છે ? હા / ના

'હા' તો કઈ ?

૨. મદિગી અગ્નિ કોઈ સહાય મળી છે ?

(૯) ૧. તમે કોઈ નવો ધંધો કરવા ઇચ્છો છો ? હા / ના

જો 'હા' તો કયો ?

૨. આ નવા ધંધા માટે નીચનામથી શેની જરૂર છે ?

અ. તાલીમ

બ. સંધનો

ક. નાણા

(૧૦) સોકોની જરૂર

૧૦.૧ ઘર

૧.

૨.

૩.

૧૦.૨ ખેત

૧.

૨.

૩.

૪.

૫.

૬.

૭.

૮.

૯.

૧૦.૩ ખેતીન

૧.

૨.

૩.

૪.

૫.

૬.

૭.

૮.

૯.

૧૦. દવા

૧૧. અન્ય

(10) કોડોની જરૂરિયાત અંગે

10.1 ઘરથાળના પ્લોટ અંગે:

૧. નવો પ્લોટ જોઈએ છે ? હા / ના
૨. નવા મકાનની જરૂરિયાત છે ? હા / ના
૩. મકાનનું સમારકામ કરાવવું છે ? હા / ના

10.2 ખેત વિષયક જરૂરિયાત

૧. જમીન સમતળ કરાવવી છે ? હા / ના
૨. પાણી બંધવા છે ? હા / ના
૩. નાળા બંધવા છે ? હા / ના
૪. 'હા' તો કેટલા અને કેટલો ખર્ચ થશે ?
૫. કયારે બનાવવી છે ? હા / ના
૬. ખેતી માટે જમીન જોઈએ છે ? હા / ના
૭. કિંચાણની જરૂરિયાત છે ? હા / ના
૮. ખાતરની જરૂરિયાત છે ? હા / ના
૯. જંતુનાશક દવાની જરૂરિયાત છે ? હા / ના

10.3 ખેતીનાં સાધનોમાં જરૂરિયાત શી છે ?

૧. કાકડાનું હળ
૨. રાપ
૩. રાપડી
૪. સમાર
૫. વાવણિયો
૬. સર્જાડનું હળ
૭. પંખો
૮. મોથ
૯. બળદગાડું

10. દવા છાટવા માટે સ્પ્રેયર પંપ

૧૧. અન્ય

૧૦.૪ ડૂવો તથા પિયતના સાધનની જરૂરિયાત

- | | |
|--|---------|
| ૧. નવો ડૂવો કરાવવો છે ? | હા / ના |
| ૨. ડૂવો ઊંડો કરાવવો છે ? | હા / ના |
| ૩. ડૂવો મરામત કરાવવો છે ? | હા / ના |
| ૪. ડોશ અથવા રહેંટ જોઈએ છે ? | હા / ના |
| ૫. પિયત માટે ડૂવા પર વીજળી જોડાણની જરૂર છે હા / ના | હા / ના |
| ૬. ઓઈલ એન્જીન અથવા ઇલેક્ટ્રીક મોટરની જરૂર છે હા / ના | હા / ના |

૧૦.૫ ફળગાડ, શાકભાજી અને વનીકરણની જરૂરિયાત

- | | |
|-------------------------------------|---------|
| ૧. શાકભાજીનું વાવેતર કરવું છે ? | હા / ના |
| ૨. ફળગાડ ઉઠેર કરાવવો હોય તો કયો ? | હા / ના |
| ૩. જમીનમાં ઘાસચારો ઊાડવો છે ? | હા / ના |
| ૪. પોતાની જમીનમાં વનીકરણ કરવું છે ? | હા / ના |

૧૦.૬ પશુપાલનની જરૂરિયાત

- | | |
|---------------------------------|---------|
| ૧. તમને કઈ પશુની જરૂર છે ? | હા / ના |
| ૨. જો 'હા' તો કયા પશુની ? (ક/ક) | |

...

આદિવાસી

- | | |
|----|------------|
| ૧. | પોડટ વિસ્ત |
| ૨. | આદિવાસી પ |
| ૩. | આ પોડટ |
| ૪. | પોડટના ગા |
| ૫. | પોડટ વિસ્ત |
| ૬. | પોડટના ગા |
| ૭. | પોડટના ગા |
| ૧. | વીજળી |
| ૨. | પાણી |
| ૩. | વાહન |
| ૪. | ટપાસ |
| ૫. | આરોપ્ય |
| ૬. | શૈક્ષણિક |
| ૭. | ... |
| ૮. | ... |
| ૮. | પોડટના ગ |
| ૯. | પોડટના ગ |
| ૧. | ડૂવા |
| ૨. | વિદ્યુત |
| ૩. | નહેર |
| ૪. | પંપ |
| ૫. | અન્ય |

આદિવાસી સંશોધન અને તાલીમ ડેપ્ટ
ગુજરાત વિદ્યાપીઠ, અમદાવાદ. ૩૮૦ ૦૧૪

આદિવાસી પોસ્ટ વિસ્તારમાં માળખાકીય સગવડોની માહિતી

૧. પોસ્ટ વિસ્તારનું નામ :
૨. આદિવાસી પેટા યોજના :
૩. આ પોસ્ટ વિસ્તારનાં ગામોની સંખ્યા :
૪. પોસ્ટનાં ગામોમાં કુલ આદિવાસી વસ્તી :
૫. પોસ્ટ વિસ્તારમાં વસતી આદિવાસી જાતિઓનાં નામ :
૬. પોસ્ટનાં ગામોમાં વસતી અન્ય જાતિઓ :
૭. પોસ્ટનાં ગામોમાં પ્રાથમિક સુવિધાઓ

હા ના કુલ

૧. વીજળી
 ૨. પાણી પૂરવઠો
 ૩. વાહન વ્યવહાર
 ૪. ટપાલ અને તાર
 ૫. આરોગ્ય કેન્દ્ર/એડમ
 ૬. શૈક્ષણિક (પ્રાથમિક)
 ૭. " (માધ્યમિક)
 ૮. " (ઉ. મા. / ડોક્ષિજ)
 ૯. પોસ્ટનાં ગામોમાં સ્વાતા મુખ્ય પાઠ / ગૌણ પાઠ
 ૧૦. પોસ્ટનાં ગામોમાં સિયાઈની સગવડ
૧. કુલા
 ૨. વિદ્યુત મોટર
 ૩. નહેર
 ૪. પંપ
 ૫. અન્ય

(૨)

૦. પોકટના ગામોમાં ચાલતા જુદા જુદા ગૃહોધોખોની માહિતી

૧. માટીકામ	હા	/	ના
૨. સુથારીકામ	હા	/	ના
૩. મુહારીકામ	હા	/	ના
૪. બીડી વાળવી	હા	/	ના
૫. અન્ય	હા	/	ના

૧૧. પોકટ વિસ્તારમાં ચાલતા તથા ઉદ્યોગો

૧. હીરા ઘસવા	સીધા
૨. ઘંટી / હાલર	
૩. છાપકામ	
૪. જીર્ણો અને પ્રોસેસિંગ	
૫. કવોરી / પથ્થરકામ	
૬. વાહન/સાધનોની મરામત	

૧૨. પોકટ વિસ્તારમાં પશુપાલન વ્યવસાયો

૧. મરઘા ઉછેર
૨. બકરા / ઘેટા ઉછેર
૩. ડેરી ઉદ્યોગ / દૂધની બનાવટો
૪. પશુઆહાર

૧૩. પોકટના ગામોમાં મજૂરી

૧. ખેતમજૂરી
૨. ઘટ્ટક મજૂરી
૩. કારખાના/ઉદ્યોગમાં મજૂરી

૧૪. પોકટના ગામોમાં આદિવાસી કલ્યાણ અને વિકાસ કાર્ય કરતી સ્વૈચ્છિક સંસ્થાઓના નામ અને કાર્યક્રમ

૧૫. પોકટના ગામો

પ્રાથમિક
માધ્યમિક
ઉચ્ચ માધ્યમિક
કોલેજ
ટેકનીકલ

૧૬. પોકટના ગામ

૧૭. પોકટ વિસ્તાર
અદાજિત સીધા

૧૮. પોકટના ગામો

૧૯. પોકટના ગામ

ત્યાં શુ કામ
કરતીક આ

નંદ્ર : ઉપરોક્ત

૧૫. પોંડટનાં ગામોમાં પ્રાથમિક, માધ્યમિક, ઉચ્ચ શિક્ષણ અને તાંત્રિક શિક્ષણ પ્રાપ્તિની સંખ્યા

પ્રાથમિક

માધ્યમિક

ઉચ્ચ માધ્યમિક

કોલેજ

ટકનીકલ

૧૬. પોંડટનાં ગામોમાં આશ્રમશાળાઓની સંખ્યા

૧૭. પોંડટ વિસ્તારના માહિતીપત્રમાં દર્શાવેલા જુદા જુદા વ્યવસાયોમાં રોકાયેલા આદિવાસીઓની અંદાજિત સંખ્યા

૧૮. પોંડટનાં ગામોમાં સ્વતંત્ર ધંધા ઉદ્યોગ હોય તો તેમની માહિતી

૧૯. પોંડટનાં ગામોમાંથી આદિવાસી યુવકો પરદેશમાં નોકરી કરવા ગયા છે ?

ત્યાં શું કામ કરે છે ?

કેટલીક આવક મેળવે છે ?

નોંધ : ઉપરોક્ત દર્શાવેલ માહિતીની નોંધ પોંડટ વિસ્તારમાં આવતાં સમગ્ર ગામોની સેવાની છે.

આદિવાસી સંશોધન અને તાલીમ ડાહ્ય
ગજરાત વિદ્યાપીઠ, અમદાવાદ ૩૮૦ ૦૧૪

મુલાકાત માર્ગદર્શિકા

પોડટના ગામોમાં વસતા આદિવાસીઓ અને બિનઆદિવાસી વસ્તી સાથેના સંબંધો

૧. તમારી જાણના અને કુળનાં કુટુંબો આ ગામોમાં વસે છે ?
૨. પોડટના ગામોમાં બિનઆદિવાસી કઈ કઈ જાતિઓ વસવાટ કરે છે ? આદિવાસીઓ અને બિનઆદિવાસીઓ વચ્ચે પારસ્પારિક સંબંધો કેવા છે ?
૩. પોડટના ગામોમાં બિનઆદિવાસી જ્ઞાતિઓનું આદિવાસીઓ તરફ વલણ કેવું છે ?
૪. પોડટના ગામોના બિનઆદિવાસીઓ તેમના સામુહિક, ધાર્મિક અને સામાજિક પ્રસંગોમાં તેમને આમંત્રે છે ? અથવા તેમ આ કુટુંબોને તમારા પ્રસંગો આમંત્રે છે ? તેઓ આમંત્રણનો સ્વીકાર કરે છે ?
૫. ગામના આદિવાસીઓને ગામના બિનઆદિવાસી આગવાનોના માર્ગદર્શન/સહાયની જરૂર હોય તો તેમનો પૂરનો સહકાર મળે છે ?
૬. ગામના બિનઆદિવાસી ખેડૂતો તેમને ખેતમજૂરીએ બોલાવે છે ? કેટલી મજૂરી ચૂકવવામાં આવે છે ?
૭. ગામની બિનઆદિવાસી જાતિઓ અને આદિવાસીઓ વચ્ચે ઘર્ષણ કે ઝઘડાના પ્રસંગો બને છે ? જો બનતા હોય તો આવા ઘર્ષણ માટેનાં કારણો કયા છે ? આવા ઝઘડા અને ઘર્ષણ કેવી રીતે નીવારવામાં આવે છે ? (કસ્ટડી)
૮. ગામના બિનઆદિવાસી દુકાનદાર આદિવાસીઓને ધ્યાન વસ્તુ આપે છે ? જો આપતા હોય તો કેટલી રકમ સુધી ?
૯. ગામના બિનઆદિવાસી શાહુકાર આદિવાસીઓને જરૂર હોય તો નાણાં ધીરે છે ? વ્યાજનો દર કેટલો ગણવામાં આવે છે ?
૧૦. રક્ષણગારીનાં કાંઈ કયાં છે ? અને ત્યાં શું કામ કરે છે ? પગાર કેટલો મળી શકે ?

:::