

માંડવી પ્રાયોજના વિકાસ કાર્યક્રમ
મૂલ્યાંકન અભ્યાસ

લેખક

શ્રીમતી ભારતીબેન દેસાઈ



આદિવાસી સંશોધન અને તાલીમ કેન્દ્ર
ગુજરાત વિદ્યાપીઠ, અમદાવાદ-૩૮૦૦૧૪.

262

૧૯૮૯

આભાર દર્શન

આ દિવાસીઓની વિકાસની પ્રક્રિયામાં પ્રાયોજનાનો વિકાસ કાર્યક્રમોને અન્યનો ભાગ ભજવ્યો છે અને શરૂ થયાને એક દાયકો થઈ ગયો છે તેથી ગુજરાત સરકારને લાગ્યું કે આ પ્રાયોજનાનો વિકાસ કાર્યક્રમો જે થયા તેનાથી આ દિવાસીના આર્થિક સામાજિક જીવનમાં પરિવર્તન થયું કે નહીં અને તેમાં જે કંઈ મુશ્કેલી છે તેનું નિરાકરણ કરી ભવિષ્યમાં ફેરફાર કરી શકાય તે દ્રષ્ટિથી મૂલ્યાંકન થાય એ જરૂરી છે અને તે રીતે રાજપીપલા, ખેડબ્રહ્મા અને દાહોદના પ્રાયોજના વિકાસ કાર્યક્રમ મૂલ્યાંકન થઈ ગયા અને ૧૯૮૭ના ઓક્ટોબર માસથી કેન્દ્ર વદારા માં ઠાંડવી પ્રાયોજના વિકાસ કાર્યક્રમ મૂલ્યાંકન અભ્યાસ હાથમાં લેવામાં આવ્યો. મૂલ્યાંકનનું કામ હોવાથી શરૂઆતમાં આ કામ પ્રમાણમાં ઠીક ઠીક મુશ્કેલી લાગતું હતું પરંતુ કેન્દ્રના નિયામકશ્રી ડૉ. ઠાકોરભાઈ નાયકે આમાં ભાંડો રસ લઈ આ કાર્યને સરળ બનાવી આપ્યું એટલું જ નહીં પણ વારંવાર મને માર્ગદર્શન આપી આ પ્રોજેક્ટ પૂરો કરવામાં જે હુંક આપી તે બદલ તેમની હું અત્યંત ઋણી છું.

પ્રાયોજના વિકાસ કાર્યક્રમ મૂલ્યાંકન અભ્યાસ માટે જરૂરી આંકડા માહિતી આપવામાં ગુજરાત સરકારની આ દિવાસી વિકાસ કમિશનર વિભાગ તરફથી નાયબ નિયામક (પ્રાયોજન) શ્રી સુમંતભાઈ શાહ તેમજ વિભાગના અન્ય કર્મચારીઓએ જે મદદ કરી તે માટે તેમનો અગ્રે હું આભાર વ્યક્ત કરું છું.

પ્રાયોજના વહીવટદાર કચેરી માંડવીથી મને જોઈતી માહિતી તેમજ માર્ગદર્શન આપવા માં પ્રાયોજના વહીવટદારશ્રી શ્રી શાહ સાહેબ અને તેમના કાર્યાલયના અધિકારીશ્રી ચૈતન્યભાઈ ભટ્ટ અને અન્ય કર્મચારીઓ જે મદદ કરી કે જેના કારણે જ હું જ આ અહેવાલ તૈયાર કરી શકું છું તે માટે હું તેમની કૃતજ્ઞ છું અને તેમના પ્રયત્નો આભારની લાગણી વ્યક્ત કરું છું.

માંડવી, માંગરોળ, બારડોલી અને મહુવાના તાલુકા વિકાસ અધિકારીશ્રી અને બીજા કર્મચારીઓ તેમજ સંશોધન માટે લીધેલા ગામોના ગ્રામસેવકો, તલાટીઓ અને આગેવાનોએ ક્ષેત્રકાર્ય માટે જે માહિતી પૂરી પાડી તે માટે તેમની હું આભારી છું.

આ અહેવાલ માટે મહત્ત્વના એવા માહિતીદાતાઓ કે જેમના વિના આ અહેવાલ લેખન થઈ જ ન શક્યું હોત તે માહિતીદાતાઓએ માહિતી પૂરી પાડવા માં જે સાથ સહકાર આપ્યો તેમનો જેટલો આભાર માનું તેટલો ઓછો છે.

કેન્દ્રના શ્રી વરિષ્ઠ અધિકારીશ્રી આર.બી.લાલે શરૂઆતથી આ કામ માટે માર્ગદર્શન પૂરું પાડ્યું તે માટે તેમની આભારી છું.

આ અહેવાલ માટેનું ક્ષેત્રકાર્ય અને કોષ્ટકીકરણ કરી આપવા માટે શ્રી ભુપેન્દ્રભાઈ પટેલ, શ્રી કાંતિભાઈ સાંતેકી, શ્રી રતિભાઈ મારૂ, શ્રી અમૃતભાઈ ભટ્ટ, શ્રી નિરંજનાબેન પટેલ અને શ્રી હર્ષિદાબેન દવેનો આભાર માનું છું. કેન્દ્રના સર્વ મિત્રોએ જોઈતી મદદ પૂરી પાડી તે માટે તેમનો આભાર વ્યક્ત કરી વિરમું છું.

- ભારતીબેન દેસાઈ

ડોઠા સૂચિ

=====

ક્રમ	પ્રકરણ નંબર	ડોઠા નંબર	વિગત	પાન નંબર
૧	૧	૧.૧	મુખ્ય આ દિવાસી જાતિઓની આશરે વસ્તી	૩
૨	૧	૧.૨	ગુજરાતમાં સંકલિત આ દિજાતિ વિકાસ પ્રાયોજનાની યાદી	૧૦
૩	૧	૧.૩	રાજ્યના બજેટમાં ટી.એ.એસ. પી માટે ફાળવેલ રકમ	૨૫
૪	૨	૨.૧	માંડવી પ્રાયોજનામાં આવેલ ગામો તેની ડુલ વસ્તી, આ દિવાસી વસ્તી અને તેની ટકાવ કરી દર્શાવતો ડોઠા	૩૮
૫	૨	૨.૨	સાત તાલુકામાં ખેડૂતો અને ખેતમજૂરોની વિગત	૪૦
૬	૨	૨.૩	૧૯૮૨-૮૩ દરમિયાન માંડવી પ્રાયોજનામાં આવેલા ચાર તાલુકાના જમીન ઉપયોગ સંબંધી માહિતી	૪૧
૭	૨	૨.૪	માંડવી પ્રાયોજનામાં આવેલા ચાર તાલુકામાં ૧૯૮૨-૮૩ દરમિયાન સિંચાઈના સાધનોની સગવડ દર્શાવતો ડોઠા	૪૪
૮	૨	૨.૫	માંડવી પ્રાયોજનાના ચાર તાલુકાનું પશુધન ૧૯૮૨-૮૩ મુજબ	૪૮

ક્રમ	પ્રકરણ નંબર	કોઠા નંબર	વિગત	પાન નંબર
૯	૨	૨.૬	૧૯૮૧ વસતી ગણતરી પ્રમાણે પ્રાયોજના વિસ્તારમાં આવેલા તાલુકા અને પ્રોટેક્શની કુલ શિક્ષણ ની ટકાવારી અને આદિવાસી શિક્ષણની ટકાવારી	૫૨
૧૦	૨	૨.૭	શિક્ષણની સુવિધા	૫૪
૧૧	૨	૨.૮	પ્રાયોજના વિસ્તારની આરોગ્ય વિષયક સવલતો (૧૯૮૪-૮૫)	૫૬
૧૨	૨	૨.૯	પ્રાયોજનામાં આપવામાં આવેલી સરકારી સુવિધાઓ	૫૯
૧૩	૨	૨.૧૦	પ્રાયોજનામાં ધિરાણની સવલતો પૂરી પાડતી બેંકોની માહિતી	૬૨
૧૪	૨	૨.૧૧	માંડવી પ્રાયોજનામાં વીજળી, રસ્તા, રેલ્વે અને પોસ્ટ ઓફિસની સવલતો ધરાવતા ગામોની સંખ્યા	૬૭
૧૫	૨	૨.૧૨	માંડવી પ્રાયોજના માટે ૧૯૭૭-૭૮થી ૧૯૮૬-૮૭ દરમિયાન વિકાસ કામો માટે કરેલી નાણાકીય જાગવાઈ અને થયેલ ખર્ચની વિગત દર્શાવતો કોઠો(સામાન્ય બજેટ)	૭૧

ક્રમ	પ્રકરણ નંબર	કોઠા નંબર	વિગત	પાન નંબર
૧૬	૨	૨.૧૩	માઠવી પ્રાંચીજના માટે ૧૯૭૭-૭૮ થી ૧૯૮૬-૮૭ દરમ્યાન ન્યુક્લીયર-સ બજેટમાં નક્કી થયેલ ખર્ચ અને ખર્ચાયેલ નાણાંની વિગત	૭૩
૧૭	૨	૨.૧૪	૧૯૭૭-૭૮ થી ૧૯૮૬-૮૭ દરમ્યાન ન્યુક્લીયર-સ બજેટમાંથી શિક્ષણ હુનરકલા, આરોગ્ય, સમાજ કલ્યાણ, સહકાર, ખેતી, સિંચાણ પશુપાલન, વનવિડાસ, વીજ જોડાણ ખર્ચેખર્ચની વિગત	૭૪
૧૮	૩	૩.૧	૧૯૭૧ અને ૧૯૮૧ ની વસતિનો વિડાસ દર	૮૭
૧૯	૩	૩.૨	સુરત જિલ્લાની વસતિમાં પુરુષો-સ્ત્રીની વસતિનું પ્રમાણ	૯૦
૨૦	૩	૩.૩	સુરત જિલ્લામાં જાતિ પ્રમાણ વસતિનું પ્રમાણ	૯૩
૨૧	૩	૩.૪	આદિવાસી અને બિન આદિવાસી વિસ્તારની વસતિની ધનતા દર્શાવતો કોઠો	૯૭
૨૨	૩	૩.૫	આદિવાસી અને બિન આદિવાસી વિસ્તારમાં શિક્ષણની સાક્ષરતા દર્શાવતો કોઠો	૧૦૦

અનુક્રમણિકા
ઠઠઠઠઠઠઠઠ

પ્રકરણ નંબર	વિગત	પાન નંબર
૧	પ્રાર્થના વિકાસ	૧ થી ૩૨
૨	માંડવી પ્રાયાજના	૩૩ થી ૮૩
૩	આ દિવાસી અને બિન આ દિવાસી વિકસતા રના વિકાસની સમાલોચના	૮૪ થી ૧૫૮
૪	સર્વેક્ષણ મા ઢિતી - ૧ ધાર્મિક-સામાજિકક્ષેત્રે વિકાસ કાર્યક્રમોની અસરો	૧૫૯ થી ૨૧૦
૫	સર્વેક્ષણ મા ઢિતી - ૨ આર્થિક-સામાજિકક્ષેત્રે વિકાસ કાર્યક્રમોની અસરો	૨૧૧ થી ૨૬૪
૬	તારણો અને સૂચનો	૨૬૫ થી ૨૭૮

ક્રમ	પ્રકરણ નંબર	કોઠા નંબર	વિગત	પાન નંબર
૨૩	૩	૩.૬	સુરત જિલ્લા માં આવેલા આ દિવાસી અને બિન આ દિવાસી જિલ્લાઓમાં કરવામાં આવેલી શૈક્ષણિક સુવિધા	૧૦૪
૨૪	૩	૩.૭	૧૯૭૧ અને ૧૯૮૧ વસતિ ગણતરી મુજબ આ દિવાસી અને બિન આ દિવાસી વિસ્તારમાં કમાનાર અને બિન કમાનારની માહિતી દર્શાવતો કોઠો	૧૦૮
૨૫	૩	૩.૮	આ દિવાસી અને બિન આ દિવાસી વિસ્તારનું ધંધાકીય માળખું	૧૧૨
૨૬	૩	૩.૯	જમીનના ઉપયોગિતતા અંગેનો કોઠો	૧૧૯
૨૭	૩	૩.૧૦	સુરત જિલ્લામાં આ દિવાસી અને બિન આ દિવાસી વિસ્તારમાં આવેલ સિંચિત વિસ્તાર અને તેની ટકાવારી દર્શાવતો કોઠો	૧૨૫
૨૮	૩	૩.૧૧	સુરત જિલ્લામાં ગુજરાત ઇલેક્ટ્રીક બોર્ડ વદરા વીજળીકરણ કરેલા ગામોની સંખ્યા દર્શાવતો કોઠો	૧૨૮
૨૯	૩	૩.૧૨	પશુપાલન	૧૩૧
૩૦	૩	૩.૧૩	સુરત જિલ્લામાં આ દિવાસી અને બિન આ દિવાસી વિસ્તારમાં આવેલ પશુ દવાખાના પેટાકેન્દ્રો તેમાં કામ કરતા કર્મચારી અને સારવાર અપાયેલ પશુઓની સંખ્યા દર્શાવતો કોઠો	૧૩૪

ક્રમ	પ્રકરણ નંબર	ક્રીડા નંબર	વિગત	પા ન નંબર
૩૧	૩	૩.૧૪	સુરત જિલ્લા માં આ દિવાસી અને બિન આ દિવાસી વિસ્તારમાં આવેલી સહકારી મંડળીઓ તેની સભ્ય સંખ્યા અને ૧૦૦ વસ્તીએ સભ્ય સંખ્યા	૧૩૮
૩૨	૩	૩.૧૫	સુરત જિલ્લાની આ દિવાસી અને બિન આ દિવાસી વિસ્તારની બેઠીગ વ્યવસ્થા	૧૪૨
૩૩	૩	૩.૧૬	સુરત જિલ્લામાં આ દિવાસી અને બિન આ દિવાસી વિસ્તારમાં વાહન વ્યવહાર અને સંદેશ વ્યવહારની સવલતો	૧૪૫
૩૪	૩	૩.૧૭	સુરત જિલ્લામાં આ દિવાસી અને બિન આ દિવાસી વિસ્તારમાં આવેલી ઇસ્પિતાલ, દવાખાના અને કુટુંબ કલ્યાણ ડે-ક્રોની સવલતો	૧૪૯
૩૫	૩	૩.૧૮	સુરત જિલ્લાના આ દિવાસી અને બિન આ દિવાસી વિસ્તારમાં દાકતરો અને નર્સની સગવડો	૧૫૩ ૪૫૪
૩૬	૩	૩.૧૯	સુરત જિલ્લાના આ દિવાસી અને બિન આ દિવાસી વિસ્તારમાં બાળક જન્મમૃત્યુ પ્રમાણ	૧૫૬

ક્રમ	પ્રકરણ નંબર	ક્રીડા નંબર	વિષય	પાન નંબર
૩૭	૪	૪.૧	સર્વેક્ષણ હેઠળ પસંદ કરેલા ગામો અને એની વસતી	૧૬૧
૩૮	૪	૪.૨	સર્વેક્ષણ કરેલા કુટુંબોનું જાતિ પ્રમાણ વર્ગીકરણ	૧૬૪
૩૯	૪	૪.૩	સર્વેક્ષણ કરેલા કુટુંબોનું વયજૂથ પ્રમાણ વર્ગીકરણ	૧૬૯
૪૦	૪	૪.૪	સર્વેક્ષણ કરેલા કુટુંબોનું લેવા હિલક દરજ્જા પ્રમાણ વર્ગીકરણ	૧૭૩
૪૧	૪	૪.૫	સર્વેક્ષણ કરેલા કુટુંબોનું શૈક્ષણિક સ્તર ૧૯૭૫-૭૬ અને ૧૯૮૬-૮૭	૧૭૫
૪૨	૪	૪.૬	૧૯૭૫-૭૬ના પ્રમાણમાં ૧૯૮૬-૮૭ માં શૈક્ષણિક સમવર્ધની પરિસ્થિતિમાં થયેલા ફેરફારો	૧૭૯
૪૩	૪	૪.૭	સર્વેક્ષણ કરેલા કુટુંબોનાં અભ્યાસ દરમ્યાનના વ્યવસાય સંબંધી માહિતી	૧૮૨
૪૪	૪	૪.૮	સર્વેક્ષણ કરેલા કુટુંબોની ૧૯૮૬-૮૭ ૧૯૦ અને ૧૯૭૫-૭૬ દરમ્યાન કુલ કુટુંબદીઠ અને માથાદીઠ માસિક આવક	૧૯૦

ક્રમ	પ્રકરણ નંબર	કોઠા નંબર	વિગત	પાન નંબર
૪૫	૪	૪.૧૯	દેવું	૨૦૨
૪૬	૪	૪.૧૦	ભક્ત	૨૦૮
૪૭	૫	૫.૧	જમીન વિષયક માહિતી	૨૧૪
૪૮	૫	૫.૨	સર્વેક્ષણ કરેલા કુટુંબોનું જમીનની ધારકતા પ્રમાણે વર્ગીકરણ	૨૧૫
૪૯	૫	૫.૩	૧૯૭૫-૭૬ અને ૧૯૮૬-૮૭ દરમિયાન લેવાતા પાડો સંબંધી માહિતી	૨૧૮
૫૦	૫	૫.૪	સર્વેક્ષણ કુટુંબોના સહકાણ ઘર સંબંધી માહિતી	૨૨૧
૫૧	૫	૫.૫	જમીન ખરીદ વેચાણની માહિતી	૨૨૩
૫૨	૫	૫.૬	વ્યવસાય અને હુ-નરઉદ્યોગોને લાભના સાધનોની ખરીદી ૧૯૭૫-૭૬ થી ૧૯૮૫-૮૬ દરમિયાન	૨૨૮
૫૩	૫	૫.૭	પશુઓની ખરીદી ૧૯૭૫-૭૬ થી ૧૯૮૫-૮૬ દરમિયાન	૨૨૯
૫૪	૫	૫.૮	સુખસાગવડ અને મોજશાંખના વસાવેલ સાધનો ૧૯૭૫-૭૬ થી ૧૯૮૫-૮૬	૨૩૦
૫૫	૫	૫.૯	વાહનવહેવાર અને સંદેશાવ્યવહારના સાધનોની ખરીદી	૨૩૧
૫૬	૫	૫.૧૦	રોગોના નામ	૨૩૫
૫૭	૫	૫.૧૧	સર્વેક્ષણ કરેલા કુટુંબો ૧૯૭૫-૭૬ અને ૧૯૮૬-૮૭ દરમિયાન માંદગીમાં ડોની દવા કરાવતા હતા અને તેનું ઘરથી ડેટલું અંતર	૨૩૮

ક્રમ	પ્રકરણ નંબર	કોઠા નંબર	વિગત	પાન નંબર
૫૮	૫	૫.૧૨	સર્વેક્ષણ કરેલા કુટુંબો વધારા પ્રાથમિક તેમજ અન્ય આરોગ્ય કેન્દ્રની સગવડ અંગેની જાણકારી સંબંધી માહિતી	૨૪૨
૫૯	૫	૫.૧૩	સર્વેક્ષણ કરેલા કુટુંબોને સરકારી દવાખાના વધારા મળતી સવલતો અંગેનું મતવ્ય	૨૪૩
૬૦	૫	૫.૧૪	સર્વેક્ષણ કરેલા કુટુંબોની કુટુંબ નિયોજન અંગેની માહિતી	૨૪૪
૬૧	૫	૫.૧૫	પીવાના પાણીનો પૂરવઠો પૂરો પાડતા સાધનો	૨૪૮
૬૨	૫	૫.૧૬	પીવાના પાણીના સાધનની ૧૯૭૫-૭૬ અને ૧૯૮૬-૮૭ દરમિયાન વ્યવસ્થા કરનાર અગ્રણી માધ્યમો	૨૫૦
૬૩	૫	૫.૧૭	છેલલા દસ વર્ષોમાં પીવાના પાણીની સગવડમાં થયેલા ફેરફારો અને તેની વિગત	૨૫૧
૬૪	૫	૫.૧૮	૧૯૮૫-૮૬ અને ૧૯૭૫-૭૬ દરમિયાન પીવા માટે મળતું પાણી પીવા સાચક છે કે નહીં અને તેનું ગામથી અંતર	૨૫૩

ક્રમ	પ્રકરણ નંબર	ડાટા નંબર	વિગત	પા ન નંબર
૬૫	૫	૫.૧૯	સહકારી મંડળીના સભ્યપદ બાબત	૨૫૫
૬૬	૫	૫.૨૦	ઉલ્લા દસ વર્ષામાં સર્વેક્ષણ કરેલા કુટુંબોની આ ધિક સામાજિક પરિસ્થિતિમાં આવેલા ફેરફારો	૨૫૯
૬૭	૫	૫.૨૧	સર્વેક્ષણના કુટુંબમાં ૧૯૭૫-૭૬ ના પ્રમાણમાં આરામદાયક અને મનોરંજન પ્રવૃત્તિઓમાં થયેલા ફેરફારો	૨૬૧
૬૮	૫	૫.૨૨	૧૯૭૫-૭૬ના પ્રમાણમાં ૧૯૮૬-૮૭ દર-યાન સિંચિત અને બિન સિંચિત વિસ્તારની ઉપજમાં થયેલા ફેરફારની માહિતી	૨૬૨
૬૯	૫	૫.૨૩	ઉલ્લા દસ વર્ષામાં પેત વિષયક સાધનોની વપરાશ અને તેમાં થયેલા ફેરફાર અંગે માહિતી	૨૬૩

પ્રકરણ - ૧

પ્રાસ્તાવિકા

- પૂર્વભૂમિકા
- સંકલિત આદિજાતિ વિકાસ પ્રાયાજના
- પ્રાયાજનાના ઉદ્દેશ્યો
- પ્રાયાજનાનો વિસ્તાર
- વહીવટી માળખું
- પ્રાયાજનાની ડામગીરી
- પ્રાયાજના માટેની નાણાકીય જાગૃતિ
- મૂલ્યાંકનની ભૂમિકા
- પ્રવિધિ

પ્રકરણ - ૧

પ્રાસ્તાવિકા

પૂર્વમિહા :

વિકસતા જતા ભારતમાં હજુ પણ કેટલાક જૂથો છે જે આર્થિક, સામાજિક અને શૈક્ષણિક રીતે, બાકીના વર્ગોની સરખામણીમાં વિકાસની પરિભાષાની દ્રષ્ટિએ પાછળ રહી જવા પામ્યા છે. આ પાછળ રહી ગયેલા જૂથોમાં અનુસૂચિત જાતિ, અનુસૂચિત જનજાતિ અને જે તે રાજ્યમાં રચાયેલા પંચાઈ વદારા જેમને પછાત ગણવામાં આવ્યા છે. તેવી જાતિઓની (દાખલા તરીકે ગુજરાતમાં બક્ષીપંચમાં આવરી લીધેલી જાતિઓ જેવી કે વાઘડી, છારા, ઠાકોર, મીયાણા, વગેરેની) સમાવેશ થાય છે.

આમ વિકાસમાં પાછળ રહી ગઈ છે તેવી ભારતની અનુસૂચિત જનજાતિની (આ દિવાસી) સ્ત્રી વસતિમાં ગુજરાતનું સ્થાન પાંચમું છે. મધ્યપ્રદેશ, ઓરિસ્સા, બિહાર અને મહારાષ્ટ્ર પછી ગુજરાતનો ક્રમ આવે છે. દેશની કુલ આ દિવાસીની વસતિમાં દસમો ભાગ ગુજરાતમાં વસે છે અને ગુજરાતની કુલ વસતિનો સાતમો ભાગ આ દિવાસીની વસતિ છે, આમ દેશમાં દર દસ આ દિવાસીઓ એક આ દિવાસી ગુજરાતનો છે અને ગુજરાતમાં દર સાત માણસો એક આ દિવાસી છે, એમ કહી શકાય, કુલ ૧૯૮૧ની વસતિ ગણતરી મુજબ ગુજરાતની કુલ વસતિ ૩૪૦.૮૬ લાખ છે જે પૈકી ૪૮.૪૮ લાખ વસતિ આ દિવાસીઓની છે. જે કુલ વસતિના ૧૪.૨૨ ટકા છે. ગુજરાતની પૂર્વ પટ્ટી પર આવેલા બનાસકાંઠા, સાબરકાંઠા પંચમહાલ, વડોદરા, ભરૂચ, સુરત, વલસાડ અને ડાંગ એમ આઠ

જિલ્લાઓમાં મુખ્ય વે રટ જાતિના આદિવાસી લોકો વસે છે, તે સિવાય બીજા જિલ્લાઓમાં છૂટાછવાયા આદિવાસીઓ પણ જોવા મળે છે. આ આદિવાસી વસતિમાં મુખ્ય વે ભીલ, દુબળા, ઘોડિયા, કોંકણ, રાઠવા, ગામીત, ચૌધરી, કોંટવાળિયા કોંઠાડી, કોંલધા, વારણી વગેરે છે. જે ઉપર જણાવેલા આઠ જિલ્લામાં વસે છે. તે ઉપરાંત પઠાર સૂદી, પારધા અને બાવયા કોંબી જેવી બીજી આદિવાસી વસતિ અમદાવાદ, જામનગર અને ડરહ જિલ્લામાં વસે છે. જુદા જુદા જિલ્લાઓમાં ૧૯૭૧ના સેન્સસ પ્રમાણે આ લોકોની વસતિ કેટલી હતી તેની માહિતી કોંટક ૧૯૭૧ માં આપવામાં આવી છે.

કોષ્ટક : ૧.૧

મુખ્ય આ દિવાસી જાતિઓની આશરે વસ્તી

ક્રમ	આ દિવાસી જાતિનું નામ	સ્થળ(જિલ્લો)	આશરે વસ્તી (લાખમાં)
૧	ભીલ	પંચમહાલ, ડાંગ સાબરકાંઠા, વડોદરા ભરૂચ, બનાસકાંઠા	૧૮.૫૦
૨	દુબળા	સુરત, વલસાડ, ભરૂચ	૪.૯૯
૩	ઘોડિયા	વલસાડ, સુરત	૪.૬૭
૪	ચાંધરી	સુરત, વલસાડ, ભરૂચ ડાંગ	૨.૪૪
૫	ધાનકા	ભરૂચ, સુરત, વડોદરા	૧.૮૦
૬	કોંકણા	વલસાડ, ડાંગ	૨.૩૬
૭	વારલી	વલસાડ, ડાંગ, સુરત	૧.૬૪
૮	રાઠવા	પંચમહાલ, વડોદરા	૨.૫૧
૯	ગામીત	સુરત	૩.૬૦
૧૦	પટેલિયા	પંચમહાલ	૦.૬૫
૧૧	નાયકડા	વલસાડ, પંચમહાલ	૩.૦૫
૧૨	પારધી	કચ્છ	૦.૦૪

યાલુ..

ક્રમિક : ૧૧૧ થી ૧૧૫

ક્રમ	આ દિવાસી જાતિનું નામ	સ્થળ (જિલ્લો)	આશરે વસ્તી (સાખમાં)
------	-------------------------	---------------	---------------------------

આ દિવસો :

૧	કોટવા સિયા	સુરત, વલસાડ ભરૂચ, ડાંગ	૦.૧૬
૨	કોલધા	વલસાડ, સુરત	૦.૨૫
૩	કાથોડી	સુરત, સાબરકાંઠા	૦.૦૪
૪	સીદી	જૂનાગઢ	૦.૦૬
૫	પઠાર	અમદાવાદ, સુરેન્દ્રનગર	૦.૧૩

આઝાદી પહેલાં ગાંધીજી અને ઠક્કરબાપાએ આ દિવાસીઓ તૈમજ હરીજનોના જ્ઞાન માટે રચનાત્મક કાર્યક્રમો વ્હારા જે પ્રકારનો કાર્ય હતા તેને અનુલક્ષીને આઝાદી પછી પણ એ વર્ગના વિકાસ માટેના કાર્યો કેન્દ્ર સરકાર તૈમજ રાજ્ય સરકાર વ્હારા હાથ ધરવામાં આવ્યાં ભારતના બંધારણ વ્હારા પણ રાજ્ય સરકારને આ દિવાસીઓના વિકાસના કામો અસરકારક રીતે કરવા માટે પૂરતી સત્તા આપવામાં આવી, ભારતની પંચવર્ષીય યોજનાઓમાં પણ આ દિવાસી કલ્યાણને પૂરતું પ્રધાન્ય આપવામાં આવ્યું અને એ રીતે ૧૯૫૨માં ગાંધી જયંતિના દિવસે જ રાષ્ટ્રીય વિકાસ યોજના વ્હારા દેશના લગભગ તમામ પાંચ લાખ ગામોને વિકાસ કાર્યક્રમ હેઠળ આવરી લેવામાં

આવ્યા ત્યારબાદ ૧૯૫૫માં ટ્રાન્સલ ડેવલપમેન્ટ બ્લોકસ હેઠળ
આ દિવાસી વિસ્તારના વિડાસ ડામો હાથ ધરવામાં આવ્યા.
અને એ રીતે બીજી યોજનામાં આ દિવાસીઓનાં ઝડપી વિડાસ
માટે આ દિવાસી વિસ્તારોમાં ૪૩ જેટલા ખાસ વિવિધલક્ષી
વિડાસ ઘટકો શરૂ કરવામાં આવ્યા હતાં. આ ઘટકોની
પ્રગતિનું મૂલ્યાંકન કરી ત્રીજી યોજનામાં તેનું અમલીકરણ બીજી
આ દિવાસી વિસ્તારમાં કરવું કે નહીં અને વિડાસ યોજના કયા
સ્વરૂપે દાખલ કરવી તે ધ્યાનમાં રાખીને ૧૯૫૬માં એલ્વીન
ડમ્મીટી નીમવામાં આવી. જેના પ્રમુખપદે આ દિવાસી સમાજના
નિષ્ણાત ડૉ. એલ્વીન હતા. જેમણે ૧૯૬૦ના અંતમાં તેમની
અહેવાલ આવ્યા અને ત્રીજી યોજનાની ખાસ વિવિધલક્ષી
(આ દિવાસી) વિડાસ ઘટકો અંગેની કાર્યક્રમ મુખ્યત્વે આ
સમિતિની ભલામણને ધ્યાનમાં રાખીને ઘડવામાં આવ્યા હતાં.
આ સમિતિએ મહત્વના જે સૂચનો કર્યા તેમાં (૧) ખાસ
વિવિધલક્ષી વિડાસ ઘટકોનું નામ બદલી તેને આ દિવાસી
વિડાસ ઘટકો તરીકે ઓળખાવ્યાં (૨) જ્યાં પણ ટકા જેટલી
વસતિ આ દિવાસી હોય તેવા સઘળા વિસ્તારોમાં આ દિવાસી
ઘટકો શરૂ કરવા (૩) સામૂહિક વિડાસ ઘટકની માફક
આ દિવાસી વિડાસ ઘટક પણ પાંચ પાંચ વર્ષના બે તબક્કામાં
ચાલુ કરવા અને તે માટે પ્રથમ તબક્કામાં ૨૨ લાખ અને બીજા
તબક્કામાં ૧૦ લાખ રૂ. વાપરવાં આ પૈસા આર્થિક વિડાસ,
વાહનવ્યવહાર અને સામાજિક સેવાઓ માટે ક્રમશઃ વાપરવાં
(૪) આ ઘટકોમાં કામ કરનાર કર્મચારીઓને આ દિવાસી
પ્રશ્નો અંગે ખાસ તાલીમ આપવી અને (૫) જે તે આ દિવાસી
વિસ્તારની આર્થિક-સામાજિક તપાસ કરાવવી અને ચાલુ
કામ દરમ્યાન પ્રગતિનું મૂલ્યાંકન કરતાં રહેવું વગેરેનો સમાવેશ
થાય છે.

તથા ર પછી બંધારણમાં સૂચન થતું હતું તે મુજબ બંધારણના દસ વર્ષ પછી આ દિવાસી વિસ્તારની તથા આ દિવાસીઓની સ્થિતિની તપાસ કરવા માટે રાષ્ટ્રપતિ વદારા ૧૯૬૦ના એપ્રિલમાં શ્રી ઢેબરલાઈના પ્રમુખપણા નીચે એક કમિશનની નિમણૂક થઈ તેમાં શ્રી એલ્વીનને પણ એક સભ્ય તરીકે રાખવામાં આવ્યા હતા જેથી તેમના અનુભવ અને જ્ઞાનનાં લાભ મળી શકે. ઢેબર કમિશને આ દિવાસી પ્રશ્નોની દરેક બાજુને ઊંડાણથી તપાસી તેના પર ઘણાં આધારભૂત કહી શકાય એવાં અહેવાલ તૈયાર કરી આપી આ દિવાસી જનતાની ઘણી માટી સેવા કરી છે. તેમણે આ દિવાસીઓના સમગ્ર વિકાસને ખ્યાલમાં રાખીને તપાસ કરી છે અને ભલામણો કરી છે. એટલું જ નહીં તેમના અહેવાલ વદારા ભારતના આ દિવાસી માટેની ઘણી ઉપયોગી માહિતી પ્રાપ્ત થાય છે. ઢેબર કમિશને મુખ્યત્વે ૩૨ ભલામણો કરી છે.^X આ ભલામણોમાં આ દિવાસી વિકાસ માટે રાજ્ય સરકારોની વધુ અસરકારક બનાવવાના સૂચનો થયા અને તેનાં અમલ પણ કરવામાં આવ્યાં. ૧૯૬૯માં પ્લાનીંગ કમિશન વદારા ટ્રાન્સલ ડેવલપમેન્ટ બ્લોકસની ડામળી રીનું મૂલ્યાંકન કરવા માટે શ્રી. શીલ્ક આર્ચના અધ્યક્ષ સ્થાને એક અભ્યાસ કમિટી નીમવામાં આવી હતી. આ અભ્યાસ કમિટીના તારણોમાં સરકાર વદારા જે યોજનાઓ આ દિવાસી વિકાસ માટે ચાલે છે તેનાં પૂરતાં લાભ આ દિવાસી સુધી પહોંચતાં નથી. એ હકીકત રજૂ કરવામાં આવી. એ હકીકતને ધ્યાનમાં લઈ આ દિવાસી વિકાસ ડામળી વિભાગીય અધિકૃત સંસ્થાઓને

X વિગત માટે આ દિવાસી પ્રશ્નો - શ્રી વિમલ શાહ
ગુજરાત વિદ્યાપીઠ, ૧૯૬૦

(જેમાં સ્વૈચ્છિક સંસ્થાઓનો પણ સમાવેશ થાય છે) સોંપવાનું નડકી કર્યું અને એ મુજબ આ દિવાસી વિડાસની ડામો યોધી પચવર્ષીય યોજના દરમ્યાન હાથમાં ઘરવામાં આવ્યાં. આમ ભૂતકાળમાં દેશમાં તેમજ ગુજરાતમાં આ દિવાસીઓના વિડાસ માટે જુદા જુદા ક્ષેત્રે ઘણા પ્રયત્નો કરવામાં આવ્યાં. પરંતુ તેમાં ઝાઝી પ્રગતિ થઈ ન હતી. તેઓ હજુ પણ આ શિક્ષક સામાજિક અને શૈક્ષણિક રીતે બીજા બિન આ દિવાસી સમુદાયોથી પાછળ રહેતાજ આવ્યાં છે. આ દિજા તિઓનાં કેટલાક જૂથો તો અત્યંત પછાત અને પ્રાથમિક અવસ્થામાં જીવન વ્યતિત કરી રહ્યાં છે. એમાં ગુજરાતના કોલધા, કોટવાલિયા, પઢાર, ડાધોડી જેમને આ દિમજૂથો તરીકે ઓળખાવાયાં છે તેમનો સમાવેશ કરી શકાય. આમ દરેક વિસ્તારમાં જુદાં જુદાં આ દિમજા તિ જૂથો વિડાસના જુદા જુદા તબક્કે છે. તેથી આ દિવાસી અને બિન આ દિવાસી સમાજના વિડાસની સ્તર વચ્ચેનો તફાવત ગાળો તેમજ આ દિવાસીઓનાં પોતાનાં જુદાં જુદાં જૂથો વચ્ચેનો તફાવત ગાળો ઘટાડવાનું જરૂરી બન્યું છે. ઉપરના હેતુ સિદ્ધ કરવા માટે યોજના તૈયાર કરવાના ભાગરૂપે અને યોજનાના અમલની પ્રક્રિયા માટે ખાસ વિડાસલક્ષી પ્રયત્નો વિચારવામાં આવ્યાં છે અને રાજ્ય યોજનાના માળખામાં રહીને આ દિવાસી પેશ્તા યોજના ઘડી ડાઢવામાં આવી છે.

સંકલિત આ દિજા તિ વિડાસ પ્રા યોજના :

પાંચમી પંચવર્ષીય યોજના દરમ્યાન આ ડામગીરીને વધુ અસરકારક બનાવવા માટે ૧૯૭૨માં સમાજ કલ્યાણ ખાતા વ્દારા એક કમિટિ નિયુક્ત કરી સમગ્ર ડામગીરીનું મૂલ્યાંકન કરવામાં આવ્યું. જેના વ્દારા આ દિવાસીઓને સામાજિક-આર્થિક વિડાસ વેગીલો અને સમય મર્યાદિત બનાવવા માટે

ટ્રાયલ ડેવલપમેન્ટ બ્લોકસને નાનામાં નાના એકમ તરીકે ચાલુ રાખી ઉચ્ચકક્કાના વિકાસ ઘટકો રચી વિકાસ કાર્યક્રમો હાથ ધરવાનું સૂચવાયું. વધુમાં ટ્રાયલ સબ પ્લાનનો ખ્યાલ સ્વીકારી, આયોજનાના એકમ તરીકે સંકલિત આદિમજાતિ વિકાસ પ્રાયોજનાને સ્થાન આપ્યું. આ પ્રાયોજનાનું કદ જિલ્લા ઘટક કરતાં નાનું અને તાલુકા ઘટક કરતાં મોટું સ્વીકારવામાં આવ્યું. દેશમાં આવી ૧૮૦ પ્રાયોજનાઓ (આઇ.ટી.કી.પી) રચવામાં આવી જે પૈકી ગુજરાતમાં નવ પ્રાયોજનાઓ અસ્તિત્વ ધરાવે છે. સ્થાનિક જરૂરિયાતો અને સાધનોને અનુલક્ષીને આ દરેક પ્રાયોજના માટે અલગ અલગ પ્રોજેક્ટ તૈયાર કરવામાં આવ્યા.

પ્રાયોજનાના ઉદ્દેશો :

- આ પ્રાયોજનાના મુખ્ય ઉદ્દેશો આ પ્રમાણે છે.
- (૧) આદિવાસી વિસ્તાર અને અન્ય વિસ્તારો વચ્ચેના વિકાસ સ્તરનો જે તફાવત છે તે ઘટાડવો.
 - (૨) આદિવાસી વિસ્તારના લોકોના પછાતપણાની સમસ્યાઓ ઉકેલવી.
 - (૩) આદિવાસી લોકોનું જીવનધોરણ ઊંચું લાવવું.
 - (૪) આદિવાસી વિસ્તારના લોકો માટે ઔદ્યોગિક ભૂમિકા પૂરી પાડવી અને એ માટે વિશેષ મૂકી રોકાણની જાગવાઈ કરવી.
 - (૫) સામાજિક રૂપાંતર માટે આદિવાસી સમાજ વિધાના સંશોધન માટે પ્રોત્સાહક સહાયની જાગવાઈ કરવી.
 - (૬) કાર્યક્રમો ઘડતાં પહેલાં સમસ્યાઓનું પૃથકકરણ કરવું, હેતુઓની સ્પષ્ટતા કરવી, ચાલતા કાર્યક્રમોનું મૂલ્યાંકન કરવું, યોગ્ય અને ઉપયોગી કાર્યક્રમોનું અન્વેષણ કરવું.

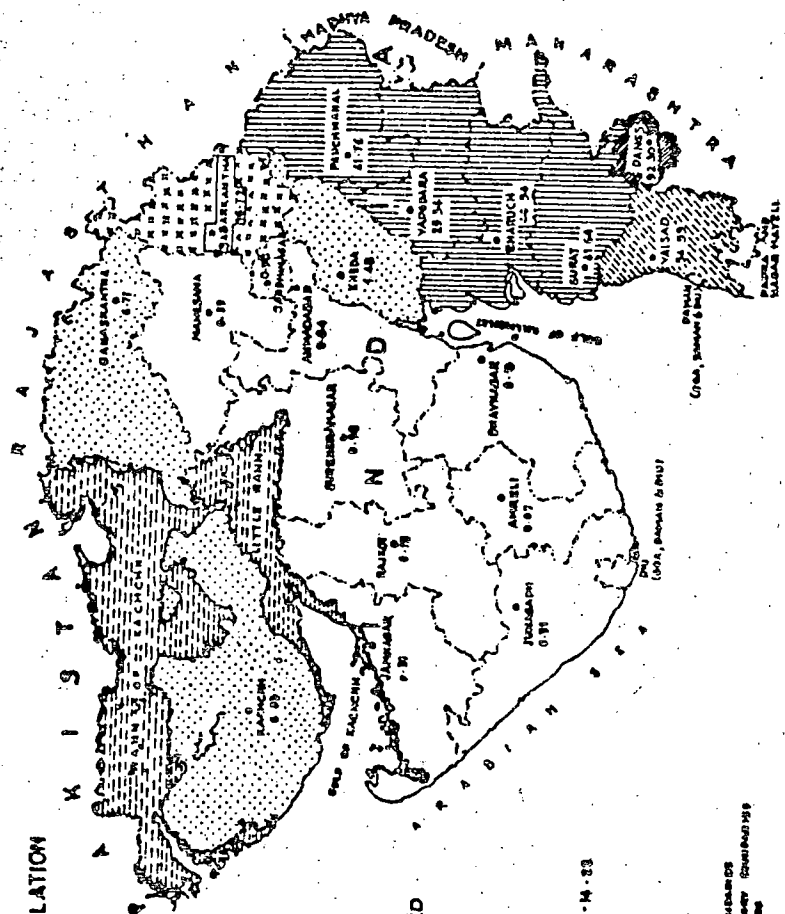
પ્રાયોજના વિસ્તારો :

ગુજરાતમાં આ પ્રાયોજનામાં ૫૦ ટકા કે તેથી વધુ આદિવાસી વસતિ ધરાવતા વિસ્તારો અને બંધારણ હેઠળ અનુસૂચિત જનજાતિના વિસ્તાર તરીકે જાહેર કરાયેલા તમામ વિસ્તારો આવરી લેવાયા છે. ગુજરાતના કુલ ૧,૯૫,૯૮૪ ચો. કિ.મી. વિસ્તારમાંથી ૨૮,૦૪૨ ચો. કિ.મી. વિસ્તારને આદિવાસી પ્રાયોજના હેઠળ આવરી લીધા છે, જેની ભૌગોલિક રીતે કુલ વિસ્તારના ૧૪.૩૧ ટકા થાય છે. આ પ્રાયોજના વિસ્તારમાંની આદિવાસીની વસ્તી લગભગ ૩૯.૦૧ લાખ જેટલી છે. આમ રાજ્યની કુલ આદિવાસી વસતિ (૪૮.૪૯ લાખ) ના ૮૦.૪૫ ટકા આદિવાસીઓ આ વિસ્તારોમાં રહે છે. કૃષિ વિષયક જમીન, જંગલો અને ખાણો આદિવાસી વિસ્તારના મુખ્ય સુદરતી સાધનો છે. આવા ૩૨ તાલુકાઓ આઠ ઋ પ્રાયોજનામાં આવરી લેવાયા છે તે ઉપરાંત એવા કેટલાક તાલુકા છે કે જેમાં ૫૦ ટકા આદિવાસીઓ ન હોય પરંતુ તેમની કેટલાક ગામોનો સમૂહ આદિવાસીનો બનેલો હોય આવા ૧૮ પોંડેટ્સ છે કે જેને પણ પ્રાયોજનાનો લાભ અપાય છે અને એમાં બનાસકાંઠાના બે પોંડેટ્સની તો પ્રાયોજના તરીકે સ્વીકાર્યા છે. કુલ તેનો વહીવટ જિલ્લા વિકાસ અધિકારી નીચે છે. ગુજરાતની સંકલિત આદિવાસી વિકાસ પ્રાયોજનાની યાદી આ સાથે ડાહ્યા નંબર ૧.૨ માં આપી છે.

GUJARAT

SCHEDULED TRIBES POPULATION

1981



PERCENTAGE OF SCHEDULED TRIBES POPULATION

- BELOW 1
- 1 - 10
- 10 - 25
- 25 - 50
- 50 - 75
- 75 AND ABOVE

STATE AVERAGE - 14.33

INTERNATIONAL BOUNDARIES
OF INDIA (1981)
STATE BOUNDARIES (1981)

કોડ : ૧.૨

ગુજરાતમાં સંકલિત આ દિશા નિ વિકાસ પ્રાયોજનાની યાદી

ક્રમ	પ્રાયોજનાના મથકનું નામ	આવરી લેવાયેલા જિલ્લા અને તાલુકા અને પાંડેલ્સ	કુલ ગામો અને શહેરની સંખ્યા	વિસ્તાર ચો. ફી. મી.	કુલ આ દિવાસી	વસતિ
૧	૨	૩	૪	૫	૬	૭
૧	ખેડબ્રહ્મા	જિ. સાબરકાંઠા	૧૩૭	૮૪૬	૧૩૬૦૪૪	૭૬૮૭૮
		ના. (૧) ખેડબ્રહ્મા	૮૫	૪૫૬	૫૮૭૭૬	૪૨૩૭૫
		(૨) વિજયનગર	૧૬૮	૭૨૪	૧૪૬૧૧૪	૭૫૩૨૬
		(૩) મિલોડા				૫૧૫૫
						૫૮૭૧
						૭૨૦૬

આલોચના

1 2 3 4 5 6 7

(४) मेघरथ १२८ ५४५ ६१३१९ ३१३४० ३४२२९

कुल ५१८ २५१ ४३२३१ २२८९६ ५२२५

२ एल.डी. सि. प्रेमहाल

HI (५) एल.डी. १२० ८७३ २६३२२ २१५७३४ ७२२२

(६) आल.डी. १५१ ७६८ २००४५ १९१५४६ ७५५८

(७) संनरा मपुर ३६५ १३५० ३२३२२६ २१४५६३ ६४६५५

(८) ए.डी.डी. २४२ १०५१ २११४७० १२३५५७ ५८२५३

(९) देवाडवा रिया १८७ ११४५ २७५१०४ १०४८६३ ३६११६

या.प्र.

१ २ ३ ४ ५ ६ ७ ८

५ सनिगठ वि.सुरत-२

ना. (२३) मांडवी	१४८	७३१	१३७७२७	१०५३५८	७७१२२
(२४) मळवा	५८	३५४	१००२४१	८३८३२	८०४२
(२५) बा.रडोली	८५	३७८	१५५२७४	८०२१०	५१५५
(२६) भांगरल	१५०	७८२	१६२११३	१०७७५४	६५४९
पॉस्टल : ५: ६।मरेज	५०	३०५	७८४३८	४१०३४	५२३७
: ६: पलसावा	४३	१७०	६१५४६	३०२८६	४८२२
: ७: भौलपाड	३८	१७८	३३७६२	१८८११	५५७२

 पंच
 २६००
 ७३३१३७
 ४६८३०५
 ६३४८

या...

1 2 3 4 5 6 7

७ वासधा शि. वसधा

ना. (२७) वासधा	६५	५०५	१३१२९४	५६१३११	४०००३	४०००३
(२८) धरमपुर	२३८	१५५१	२३६०६२	२३६०६२	२३६०६२	२३६०६२
(२९) श्रीमती	८५	५७५	२४१४१२	२४१४१२	२४१४१२	२४१४१२
(३०) पारडी	८१	४२४	२०५५३०	२०५५३०	२०५५३०	२०५५३०
(३१) कुमगांव	५०	३३१	१४३७२९	१४३७२९	१४३७२९	१४३७२९
मिडिया: ८: रडिज(गसईवी)	३२	१२३	५७७६१	५७७६१	५७७६१	५७७६१
: ९: अठाम(वसधा १५)	४२	२०६	८७२६७	८७२६७	८७२६७	८७२६७
: १०: रीनवेल(वसधा १५)	३०	१५६	५४५०५	५४५०५	५४५०५	५४५०५
: ११: सीसाईरी(नवसा ११) ७३		२८०	११११११	११११११	११११११	११११११

कुल

७२६

४३६४

१२१३२४

२२७१६७

४५०३५

यादी..

1 2 3 4 5 6 7

2 आइवा वि. सिंग
(32) सिंग

311 1521 11351 108612 6231

कुल

311 1521 11351 108612 6231

3 मालनपुर वि. अनासडा

पॉस्टाफिस: अमीराठ
XXXX (मालनपुर)

583 496 2494 26222 4237

(811)

कुल

192 1222 106152 97092 5705

प्रायोजन कुल

4563 22072 492494 3601850 5212

(शहरी विस्तारना 20 विस्तारो अने 198 विन वसवाटी गामनि आवरी सेवाभा आवा छ)

વહીવટી માળખું :

ડોઠા ૧૨ માં બતાવ્યું તે મુજબ આ દિવાસી વિસ્તારોનો વહીવટ ૯ પ્રાયોજનાઓમાં વહેંચવામાં આવ્યો છે. આ માટે અલગ અલગ વહીવટી માળખું પણ ગોઠવવામાં આવ્યું છે. દરેક પ્રાયોજનાના વડા તરીકે પ્રાયોજના વહીવટદારની નિમણૂક કરવામાં આવે છે જે કલેક્ટર કક્ષાનો ઉચ્ચ અધિકારી હોય છે. રાજ્ય કક્ષાએ આ દિજા તિ વિકાસ માટેના કમિશનર નીમવામાં આવે છે જેઓ આ દિવાસી વિકાસ માટેની રાજ્ય સરકારના સચીવની પણ ફરજ બજાવતા હોય છે. બધી જ પ્રાયોજના તેમજ અન્ય આ દિવાસી અંગેના કાર્યક્રમોની સંપૂર્ણ જવાબદારી એમની હોય છે. રાજ્યના બધા જ આઈ.ટી.ડી.પી ના કાર્યક્રમોનું અમલીકરણ થાય છે કે નહીં તેનું નિરીક્ષણ સંકલન અને મૂલ્યાંકન કરવાનું કામ પણ એમની કચેરીનું છે. આ દિવાસી વિકાસના કાર્યક્રમ માટે મુખ્યમંત્રીના અધ્યક્ષ સ્થાને મંત્રીઓની અને વિભાગીય સચીવોની ઉચ્ચા અધિકાર સમિતિ પણ બનાવવામાં આવી છે. આ સમિતિ પેટાપ્રાયોજનાઓની નીતિ નક્કી કરી તેનો અમલ કરાવવાની કામગીરીનો હવાલો સંભાળે છે. વધુમાં રાજ્યકક્ષાએ અને જિલ્લા કક્ષાએ એક એક સલાહકાર સમિતિ પણ નીમવામાં આવી છે. જે આ દિવાસી કલ્યાણ અંગેની જરૂરી અને ઉપયોગી સૂચનો પણ કરી શકે છે. આ દિવાસી કમિશનરની કામગીરી વહીવટી રીતે કુશળતાપૂર્વક થાય તે રીતે તેમના હાથ નીચે વહીવટ કુશળ સ્ટાફ નીમવામાં આવે છે. જેમાં ડેપુટી સેક્રેટરી, અંડર સેક્રેટરી, નાયબ નિયામક (એગ્રીકલ્ચર પશુપાલન, આયોજન) વગેરેનો સમાવેશ થાય છે. આ અંગેની વિસ્તૃત માહિતી આ સાથેના ચાર્ટમાં દર્શાવવામાં આવી છે.

સચીવ સાથે વિદાસ કમિશનર

આ દિવાસી વિદાસ

ના ક્ષ સચિવ

ઉપસચિવ

ના ક્ષ સચિવ

સેક્શન અધિકારી

સેક્શન

સેક્શન

સેક્શન

સેક્શન

સેક્શન

આ દિવાસી વિદાસ

અધિકારી

અધિકારી

ઓફિસર

ઓફિસર

ઓફિસર

આશ્રમશાળા

આયજિન

બ્રાન્ચ ટાઇપ બજેટ

સંલન

૨૦ મુદ્રાના

બાલવાડી

સેક્શન

ડાયરક્ટમ

હારિસ્ટલ

યા.બી.

ચાલુ..

ના યજ્ઞ વિડાસ ડમિર નર સા થે
નિયામડ આ દિમજ્યથ

પી.એ. (પ્રાયોજના) ના યજ્ઞ નિયામડ આ સિંનિયામડ એડાઉન્ટ આ સિટ્ટ-ટ આ યજ્ઞ સંશોધન પ્રોજેક્ટ
 નિયામડ આ દિવાસી આ દિવાસી આ દિવાસી નિયામડ અ ધિડારી આ દિસર
 ષેની પશ્ચિમપાલન (સામાન્ય) વિડાસ બજેટ વિડાસ ડમિર નર આયોજન આ દિમજ્યથ(૪) પ્રીમીટીવ જ્યથ()

ચીટનીસ

પ્રોજેક્ટ આ દિસ વીજીલન્સ

સંશોધન અ ધિડારી (આયોજન, મૂલ્યાંકન, રિપોર્ટ)

પ્રાયોજનાની ડામગીરી :

આ દિવાસીઓની મુખ્ય ધર્ધા ખેતી છે તેથી ખેતી તથા ખેતીને ક્ષાતા ઉદ્યોગોને અસરકારક બનાવવાનું ડામ પ્રાયોજનામાં સ્વીકારાયું છે. એમાં ખેતીવાડી, ભૂમિસંરક્ષણ, સિંચાઈ પ્રશુપાલન, આરોગ્ય અને સામાન્ય સુખાકારી, ગ્રામીયોગ ગૃહઉદ્યોગ, વનઉદ્યોગ, સામાન્ય શિક્ષણ, સામાજિક કલ્યાણ તેમજ રહેઠાણને લગતી યોજનાઓનો સમાવેશ કરવામાં આવ્યા છે. આ યોજનાઓ વદારા સરકારોમાં ગવાહનવ્યવહાર ઉદ્યોગ, વીજળી, સામાન્ય શિક્ષણ, ટેકનીકલ શિક્ષણ, તબીબી અને જાહેર આરોગ્ય જમીન સુધારણા જેવી પ્રવૃત્તિઓને પુનર્જિવિત કરવાની એ પ્રવૃત્તિમાં વિવિધતા લાવવાનો તેમજ આ દિવાસી વિસ્તારમાં એની લાગીદારી વધારવાની પ્રયત્ન રહે છે. જેને માટે નીચે મુજબ સૂચિત યોજનાઓનો અમલ કરવાનો રહે છે.

સૂચિત યોજનાઓ :

ખેતીવાડી :

ખેતીને લગતી યોજનાઓમાં મુખ્યત્વે બીયા રણ, ખાતર વગેરેના પેકેટ પૂરા પાડવા, ખેતીના ફળ ઝાડના રોપા પૂરા પાડવા, બળદો બળદગાડા, તેમજ ખેતીના ઓજારો ખરીદવા માટે સહાય આપવી, વીજળી કનેક્શનમાં સહાય આપવી વગેરેનો સમાવેશ થાય છે. ઉપરાંત ખેડૂતો માટે શૈક્ષણિક પ્રવાસ તેમજ ખેડૂત સંમેલનો યોજવાનો પણ સમાવેશ થાય છે.

ભૂમિસંરક્ષણ :

ખેડૂતોને ખેતી માટે કયારીની જમીન તૈયાર કરવાની તેમજ ડુંગરાળ ભાગમાં જમીન સમતલ કરાવવાની યોજનાઓનો ભૂમિસંરક્ષણમાં સમાવેશ થાય છે.

સિંચાઈ :

સિંચાઈ ખેતીનું મુખ્ય અંગ છે. એટલે ખેતી માટે સિંચાઈની યોજનાને વિશેષ મહત્ત્વ અપાયું છે. આ યોજનાઓમાં સિંચાઈ કુવા તૈયાર કરાવવા માટે, પાઇપલાઇન આપવા માટે, અઈલ એન્જીન ખરીદવા માટે, એન્જીન શેડ બનાવવા માટે, ઇલેક્ટ્રીક મીટર ખરીદવા માટે તેમજ વીજળી કનેક્શન માટે જરૂરી આર્થિક સહાય પૂરી પાડવાની હોય છે.

પશુપાલન :

પશુપાલન ખેતી આધારિત ઉદ્યોગ છે. તેમાં દૂધાળા ઠોર ખરીદવા માટે, પશુ આહાર માટે, મરઘાં ઉછેર કેન્દ્ર ચલાવવા માટે, મરઘાં ખરીદવા માટે, ડાહીરા બનાવવા માટે, બતક ઉછેર અને સસલા ઉછેર કેન્દ્ર માટે આર્થિક સહાયની જોગવાઈ કરવામાં આવે છે. મસ્ત્ય ઉદ્યોગ માટે જાળ તેમજ અન્ય સાધનો ખરીદવા માટે પણ આર્થિક સહાયની જોગવાઈ છે. ઉપરાંત આધુનિક પશુપાલન અંગેની તાલીમ આપવાની સવલત પણ કરવામાં આવી છે. સાથે સાથે પશુ દવાખાનાની સવલત પણ પૂરી પાડવામાં આવે છે.

આરોગ્ય અને જાહેર સુખાકારી :

આરોગ્ય અને જાહેર સુખાકારીને લગતી યોજનાઓમાં ખાસ કરીને દવાખાનાને દલા પૂરી પાડવી, શસ્ત્રક્રિયા કરાવવાના ખર્ચમાં સહાય આપવી, તબીબી ખર્ચમાં સહાય આપવી, નિદાન કેમ્પ યોજવા, તબીબી સારવાર કેમ્પ યોજવા, નેત્રચક્ષુ ચલાવવા બાબતે આરોગ્ય હરિકાઈ યોજવી વગેરે કાર્યક્રમોનો સમાવેશ થાય છે. આ ઉપરાંત પીવાના પાણીની સગવડ, નહાવણિયાની સગવડ તથા સેનીટેશનની

સગવડ આપવાની પણ સમાવેશ થાય છે. ગામમાં વા રિગૃહો બાંધવામાં, પાઇપલાઇન નાંખવામાં, ડુવો બાંધવામાં તેમજ પંપ મોટર વગેરે ખરીદવામાં આર્થિક સહાય આપવાના કાર્યક્રમો પણ આવરી લેવામાં આવ્યા છે.

ગ્રામઉદ્યોગો અને ગૃહોદ્યોગો :

આ યોજનાઓમાં જુદી જુદી કારીગરી જેવી કે કડિયા, સુથાર, લુહાર, ડુંભાર, હીરા ઉદ્યોગ, મોટર રીવાડીંગ, ઇંટો પાકવી- વગેરે માટે તાત્કાલ પૂરી પાડવાના અને જરૂરી સાધનો ખરીદવા માટે આર્થિક સહાય આપવાના કાર્યક્રમોનો સમાવેશ થાય છે. વધુમાં ટાઇપના વર્ગો અને સીવણના વર્ગો ચલાવવાના કાર્યક્રમોનો પણ એમાં સમાવેશ કરાઈ છે. વળી વનઉપજ એકત્ર કરવાની તાત્કાલ, વસિઉછેર તેમજ સામાજિક વનીકરણની યોજનાઓની વનઉદ્યોગ તરીકે સમાવેશ કરવામાં આવ્યા છે.

સામાન્ય શિક્ષણ :

શિક્ષણને લગતી યોજનાઓમાં પ્રાથમિક શાળા તેમજ આશ્રમશાળાઓ માટે શૈક્ષણિક સાધનો, પ્રાયોગિક સાધનો, ખરીદવા માટે સહાય, નિશાળમાં પીવાના પાણીની અને સેનીટેશનની સવલત પૂરી પાડવા માટે સહાય, માધ્યમિક તાંત્રિક (Technical) શાળાઓમાં પ્રયોગશાળા બંધાવવા તેમજ વૈજ્ઞાનિક સાધનો ખરીદવા માટે સહાય, શૈક્ષણિક પરિસંવાદો યોજવા તેમજ શૈક્ષણિક પ્રવાસો યોજવા માટે સહાય આપવાના કાર્યક્રમોનો સમાવેશ થાય છે. વધુમાં શાળાના મકાનોના સમારકામ માટે તેમજ શિક્ષક નિવાસ બાંધવા માટેની આર્થિક સહાયની યોજનાનો પણ એમાં સમાવેશ થાય છે.

રહેઠાણ :

રહેઠાણનો લાભ આપવાની યોજનામાં મહાન માટે ઈટ તથા નળિયા ખરીદવા માટે આર્થિક સહાય પૂરી પાડવામાં આવે છે તથા વીજળીકરણ માટે જરૂરી સહાય આપવામાં આવે છે.

પ્રા યોજનાઓ માટેની નાણાંકીય જાગવણ : સામાન્ય બજેટ

આ દિવાસી વિસ્તાર માટેની નાણાંકીય જાગવણ રાજ્યના પંચવર્ષિય કાર્યક્રમમાંથી કરવાની હોય છે. પાંચમી પંચવર્ષિય યોજના (૧૯૭૬-૭૭) થી આ દિવાસી વિકાસ માટેની યોજનાઓમાં જે કંઈ ફેરફારો થયા તેને અનુરૂપ તેને માટેની નાણાંકીય જાગવણની પણ આ ફેરફારો કરવામાં આવી. આ ફેરફાર કરતી વખતે રાજ્યના વહીવટી અનુભવોને પણ ધ્યાનમાં રાખવામાં આવ્યા.

વિકાસ કાર્યક્રમ માટેનું ખર્ચ રાજ્યના સામાન્ય આયોજન કેન્દ્ર સરકાર વડાના યોજના રીડાણ, કેન્દ્રના ગૃહખાતા તરફથી અપાતી ખાસ સહાય તથા બંધારણની કલમ ૨૭૫(૧) અન્વયે અપાતી ગ્રાન્ટમાંથી મેળવવામાં આવે છે. આ દિવાસી વિકાસ કામો માટેની નાણાંકીય જાગવણ કરતી વખતે નીચેની કેટલીક બાબતો ધ્યાનમાં લેવામાં આવે છે.

- (૧) સંકલિત આ દિવાસી વિસ્તાર (આઈ.ટી.કી.પી) માંની કુલ વસતિ
- (૨) વિકાસ સ્તરનો દર
- (૩) આ દિવાસી વિસ્તારમાં સામાજિક સેવાઓની સ્થિતિ

કેન્દ્ર સરકારે નક્કી કર્યા મુજબ રાજ્યના કુલ ખર્ચના ૧૪ ટકા જેટલી રકમ આ દિવાસી વિસ્તારના વિકાસ કામો માટે વપરાવી જાશે છેલ્લા સાતેક વર્ષના અંકડા જોતા ગુજરાતમાં ટ્રાયબલ એરિયા સબપ્લાનમાં ૧૦ થી ૧૨ ટકા જેટલી રકમ આ દિવાસી વિકાસ કામોમાં વાપરવામાં આવી.

ડોહો : ૧૭૩

રાજ્યના બજેટમાં શ્રી ટી.એ.એસ.પી માટે ફાળવેલ રકમ અને તેની ટકાવશરી (રા.લાખમાં)

ક્રમ	વર્ષ	રાજ્યના બજેટનું પ્રાંવીઝન	ટી.એ.એસ.પી માટે ફાળવેલ રકમ રૂ.માં	રાજ્ય માંથી ટી.એ.એસ.પી માટે ફાળવેલ રકમની ટકાવારી
૧	૨	૩	૪	૫
૧	૧૯૮૦-૮૧	૫૨૪૬૩૦૦	૫૧૩૯૭૩	૯.૭૯
૨	૧૯૮૧-૮૨	૬૩૩૦૯૦૦	૭૧૩૬૯૪	૧૧.૨૭
૩	૧૯૮૨-૮૩	૭૬૯૫૮૦૦	૮૫૦૦૦૦	૧૧.૦૪
૪	૧૯૮૩-૮૪	૯૦૦૦૦૦૦	૧૦૧૩૭૮૭	૧૧.૩૦
૫	૧૯૮૪-૮૫	૯૩૦૦૦૦	૧૦૫૪૫૦૧	૧૧.૨૮
	કુલ	૩૭૫૩૩૦૦૦	૪૧૬૦૪૭૪	૧૧.૦૮

ચાલુ..

કોઠા : ૧૩૩... ચાલુ..

ક્રમ	વર્ષ	૩	૪	૫
૬	૧૯૮૫-૮૬	૯૦૪૩૭૦૦	૮૪૭૩૯૨	૧૦.૫૩
૭	૧૯૮૬-૮૭	૯૫૦૦૦૦૦	૮૯૮૦૫૦	૯.૪૫
૮	૧૯૮૭-૮૮	૧૩૩૧૧૬૦૦	૧૨૯૧૪૩૧	૯.૭૦
નકડી કરેલ				
રકમ				
	૧૯૮૭-૮૮	૧૧૬૦૦૦૦૦	૧૧૭૦૮૫૧	૧૦.૦૯
ખર્ચેલ રકમ				

કોઠા નંબર ૧૩૩માં ૧૯૮૦ થી ૧૯૮૫ સુધીમાં રાજ્યના બજેટમાં કુલ બજેટની સરખામણીમાં ટી.એ.એસ.પી.માં ફાળવેલી રકમની માહિતી આપવામાં આવી છે.

રાજ્ય સરકાર આ દિવાસી વિકાસને ધ્યાનમાં રાખીને બજેટનું આયોજન કરે છે. દર વર્ષે જે જાતના કાર્યક્રમો સક્રીય મૂકવામાં આવે છે તે પ્રમાણે ગ્રાન્ટમાં મંજૂર કરવામાં આવે છે. આ ગ્રાન્ટ્સની ફાળવણી સેક્રેટરીઓના સંબંધિત ખાતાઓ અને પેટાખાતાઓમાં જરૂરિયાત પ્રમાણે વહેંચી આપવામાં આવે છે. રાજ્યના નાણાખાતા સાથેની ચર્ચા વિચારણા બાદ આ વહેંચણી કરવામાં આવે છે. આ રકમની વહેંચણી સામાન્યરીતે ૩૩ ટકા ખેતી વિષયક કાર્યક્રમો માટે, ૧૯ ટકા પાણી પુરવઠા માટે, ૭ ટકા સામાન્ય સેવાઓ માટે, ૨૧ ટકા ઉદ્યોગ વીજળી અને વાહનવ્યવહાર માટે અને ૨૦ ટકા સામાજિક સેવાઓ માટે ફાળવવામાં આવે છે. વિગત કોઠા નંબર ૧૩૪ માં આપવામાં આવી છે.

આ ઈ.ટી.ડી.પી. ના કાર્યક્રમને અસરકારક બનાવવામાં સહકારી મંડળીઓ, રાષ્ટ્રીયકૃત અને બિન રાષ્ટ્રીયકૃત બેંકો અને સહકારી બેંકો, અંછા વ્યાજની લાંબા પી રાજ્યની સબસીડીની યોજનામાં સહાય આપવામાં અગત્યનો ભાગ ભજવતી હોય છે.

ન્યુ ડલીવ્સ બજેટ :

રાજ્યનો આ દિવાસી વિસ્તાર વિકાસના સ્તરની દૃષ્ટિએ બેકરૂપ નથી. જુદા જુદા વિસ્તારો અને તેમાં વસતાં જુદા જુદા આ દિવાસીઓની જરૂરિયાતો જુદી જુદી જોવા મળે છે. તેથી આ ઈ.ટી.ડી.પી.નું આ યોજના કરવું અને તેનો બેંક સરખો અમલ કરવાનું કામ મુશ્કેલ ભર્યું બને છે. એટલે અમુક વિસ્તારમાં ખાસ પ્રકારની અને તાત્કાલિક જરૂરિયાતને પહોંચી વળવા માટે વિશેષ નાણાંકીય પ્રબંધ કરવાની જરૂરિયાત રાજ્યને લાગી અને તેની વ્યવસ્થા કરી આ વિશિષ્ટ જોગવાઈ ન્યુ ડલીવ્સ બજેટ તરીકે ઓળખવામાં આવે છે. ન્યુ ડલીવ્સ બજેટની જોગવાઈનો ઉપયોગ ચીલાચાલુ રીતે ન કરતાં પ્રાયોજના વહીવટદારોનું કામ સરળ અને ઝડપી બને એ રીતે કરવામાં આવે છે. પ્રાયોજના વહીવટદાર ન્યુ ડલીવ્સ બજેટમાંથી રૂ. ૩૦૦૦૦ સુધીની રકમ જે તે સ્કીમ માટે વાપરી શકે છે. જો સ્કીમનું ખર્ચ ૩૦ હજાર રૂપિયાથી ૫ લાખ રૂપિયા સુધીનું હોય તો કમિટી ઓફ કાયરેકશનની મંજૂરીથી એ ખર્ચ થઈ શકે છે. ન્યુ ડલીવ્સ બજેટમાં આવતી સ્કીમો માટે નીચે મુજબની શરતો મૂકવામાં આવી છે.

(૧) સ્કીમ સંબંધિત ખાતાની લેખિત મંજૂરીથી શરૂ કરવામાં આવી હોવી જોઈશે.

(૨) - યુ કલેબર-સ બજેટના વા ષિંક ડંડના ૨૦ ટકા જેટલી રકમ લોન સ્વરૂપે આપી શકાય.

(૩) - યુ કલેબર-સ બજેટમાં આવરી લેવાયેલી સ્કીમોની મંજૂરી સંબંધિત જિલ્લા અધિકારી પાસેથી મેળવી લેવી જરૂરી છે.

ટી.એ.એસ.પી. ના બજેટમાં યુ કલેબર-સ બજેટનો હિસ્સો દરેક પ્લાન વખતે બદલાતો રહે છે. (૩૪૪ આ હિસ્સો પાંચમી યોજનામાં ૨૨૨૭ ટકા, ૬ ઠી યોજનામાં ૪.૫ ટકા અને ૭ મી યોજનાના અત્યાર સુધીમાં ૨.૯ ટકા રહ્યાં છે)

મૂલ્યાંકનની ભૂમિકા :

વિકાસ આયોજનમાં મૂળભૂત આશય રાજ્યના જુદા જુદા વિસ્તારોની સમતુલિત વિકાસની છે. એ સાથે રાજ્યના ખૂબજ પછાત વિસ્તારોના આર્થિક, સામાજિક ઉત્થાન માટે પ્રથમ પ્રયત્ન ધિયા યોજનાથી જ વિશિષ્ટ પગલાં લેવાનું સ્વીકાર્યું છે અને એ રીતે જુદી જુદી યોજનાઓ વડારા જુદા જુદા કાર્યક્રમો યોજીને આ હેતુબર લાવવાનાં સઘન પ્રયત્નો થયા છે. એના ભાગરૂપે જ ૧૯૭૪-૭૫માં રાષ્ટ્રીય કક્ષાએ શ્રે ટી.એ.એસ.પી. શરૂ કરવામાં આવ્યાં અને ત્યારબાદ આઈ. ટી.ડી.પી.ના વિશિષ્ટ કાર્યક્રમો પણ મૂકાયા જેની વિગતો શરૂઆતમાં જાઈએ. આઈ. ટી.ડી.પી.ની કામગીરી માં ટેની જે ધારણાઓ અને પરિકલ્પનાઓ કરવામાં આવી છે તેનું કાળજીપૂર્વક પૃથકકરણ થાય અને જે અમલીકરણ થયું તેનું રચનાત્મક સૂચનો સાથે મૂલ્યાંકન થાય એ ખૂબ જરૂરી અને ઉપયોગી છે. કોઈપણ યોજનાનું મૂલ્યાંકન કરતાં પહેલાં તેના (મૂલ્યાંકનના) હેતુઓ સ્પષ્ટ કર્યા હોય તો મૂલ્યાંકનનું કામ

સરળ અને પરિણામલક્ષી બની શકે. મૂલ્યાંકનના મૂળભૂત હેતુઓની યાદી આ પ્રમાણે છે.

- (૧) આ દિવાસી વિકાસ કામ માટેની યોજનાઓની સફળતા માટે આયોજન, અમલીકરણ અને મૂલ્યાંકનનું ચક્ર કાયમી ધોરણે ચાલતુ રહેવું જોઈએ.
- (૨) આઈ.ટી.ડી.પી. પહેલા શરૂ થયેલી સ્કીમોની નિષ્ફળતાના કારણો ધ્યાનમાં લઈ એ કારણો આઈ.ટી.ડી.પી.ની સ્કીમના અમલથી ઈ દૂર થઈ શક્યા કે નહી તે તપાસવું.
- (૩) આઈ.ટી.ડી.પી.ના હેતુઓ સિદ્ધ થયા છે કે નહી તે તપાસવું.
- (૪) આ દિવાસી પેઠા યોજનાઓની અંદર વિકાસ માટેનો જે અભિગમ લીધો છે તેની યથાર્થતા તપાસવી.
- (૫) યોજનાઓના અમલીકરણ માટેની વહીવટી, નાણાંકીય અને માનીટરિંગની જે વ્યવસ્થા છે તેની અસરકારકતા તપાસવી.
- (૬) આઈ.ટી.ડી.પી.ના કાર્યક્રમોની અગત્યના નુકસાન (પ્રાયોરીટી) તથા પ્રસ્તુતતા (રીલેવન્સ) તપાસવી.
- (૭) આઈ.ટી.ડી.પી.માં રજૂ થયેલી વ્યક્તિલક્ષી સ્કીમો કેટલી કાર્યલક્ષી બની છે તે તપાસવું.
- (૮) આ ઈક-સામાજિક પરિવર્તન માટેની સ્કીમોની અસરકારકતા તપાસવી.
- (૯) કયા કાર્યક્રમો વધુ ઉપયોગી થઈ શકે છે તે નક્કી કરવું.

- (૧૦) આઈ.ટી.ડી.પી.ના કાર્યકર્મી સાથે સંકળાયેલા અને તેમજ લાભાર્થીઓને કેટલાં સંતોષા થયાં છે તે અંગેના પ્રતિભાવો જાણવા
- (૧૧) કાર્યકર્મીની સફળતા માટેના અવરોધી પરિબલો શોધી એને દૂર કરવાના ઉપાયો સૂચવવા.

પ્રવિધિ :

પ્રાયોજનાના હેતુઓમાં મૂલ્યાંકનનું મહત્ત્વ સ્વીકારાવું હોવાથી નવેનવ પ્રાયોજનાનું મૂલ્યાંકન સરકારી તેમજ બિન સરકારી અન્ય જુદી જુદી સંસ્થાઓ વડારા થાય એ જરૂરી બન્યું છે અને એ રીતે અત્યાર સુધી દાહોદ, ખેડબ્રહ્મા, શાજપીપળા પ્રાયોજનાનું મૂલ્યાંકન અનુક્રમે સેન્ટર ફોર સાંસ્કૃતિક સંસ્કૃતિ, સાઉથ ગુજરાત યુનિ, બેચેરા ઓફ ઇકોનોમિકલ સ્ટેડીસ્ટ અને આદિવાસી સંશોધન અને તાલીમ કેન્દ્ર, ગુજરાત વિદ્યાપીઠ વડારા કરવામાં આવ્યું છે. હાલમાં દત્તા સોનગઢનું મૂલ્યાંકનનું કામ ચાલુ છે. આ મૂલ્યાંકન કરવા માટે એક સરખી સંશોધન પ્રવિધિ ડમિટી વડારા નક્કી કરવામાં આવી હતી તે મુજબ જે તે પ્રાયોજનાના મૂલ્યાંકન માટે જે તે પ્રાયોજનામાં આવેલા બધા જ તાલુકાને અભ્યાસમાં આવરી લેવા અને તેમાં નિદર્શન પદ્ધતિ વડારા દરેક તાલુકામાંથી તાલુકા મથકથી ૧૫ કિ.મી.ની અંદર હોય તેવા પાંચ ગામો અને ૧૫ કિ.મી.થી દૂર હોય એવા પાંચ ગામો એમ કુલ દસ ગામો અભ્યાસ માટે પસંદ કરવા પસંદગી પામેલા ગામોમાં આદિવાસી વસતિ ૨૫૦ કે તેથી વધુ હોય તે જોવાનું જોઈએ. સાથે સાથે દસ ગામમાંથી એક ગામ મુખ્ય પ્રધાનના સલામી વિકાસ માટે પસંદ કરાયેલ ગામોમાંથી એક હોય તે જોવાનું જોઈએ અને આ પસંદ કરેલાં ગામોમાંથી દરેક ગામમાંથી

દરેક ગામમાંથી સાદી નિદર્શન પદ્ધતિ વદારા ૨૦ કુટુંબો પસંદ કરવા જે આ દિવાસી કુટુંબો હોય.

કુટુંબોની પસંદગી થયા બાદ એ કુટુંબો પાસેથી જરૂરી માહિતી મેળવવા માટે પત્રકો કરવાના હોય છે. ઉપર જણાવ્યું તે મુજબ રાજ્ય સરકારે નવે નવ આઈ.ટી.ડી.પી.મું મૂલ્યાંકન કરવાનું નકકી કર્યું ત્યારે પત્રકો બનાવવા માટે આ દિજા નિ વિકાસ કમિશનરની અધ્યક્ષતા નીચે એક કમિટી નીમી હતી જે કમિટીમાં રાજપીપળા, ખેડબ્રહ્મા અને દાહોદ એમ શરૂઆતમાં જે ત્રણ આઈ.ટી.ડી.પી.મું મૂલ્યાંકન કરવાનું નકકી કર્યું હતું. બે સંસ્થાઓના પ્રતિનિધિઓને પણ લીધા હતા. આ ઉપરાંત દાહોદ પ્રાયાજનાના વહીવટદાર પણ કમિટી સભ્ય તરીકે હતા અને તેઓ જે પત્રકો બનાવ્યા તે પત્રકો બધા જ મૂલ્યાંકન અભ્યાસ માટે ઉપયોગમાં લેવાનું નકકી કર્યું (પત્રક પરિશિષ્ટ નં.૧ માં આપવામાં આવ્યું છે)

આ પત્રકોમાં તાલુકા કક્ષાએ તાલુકા વિકાસ અધિકારી માટેનું પત્રક, તલાટી માટેનું ગામપત્રક ગ્રામસેવક પત્રક અને કુટુંબપત્રકનો સમાવેશ થયેલો છે. કુટુંબપત્રકમાં કુટુંબને લગતી માહિતી જેવી કે કુટુંબના સભ્યો, તેમનું શિક્ષણ, ધંધો, રોજગાર જમીન, સાધન સામગ્રી, આવક બચત, દેવું આરોગ્ય જુદી જુદી યોજનાઓથી લેવાતા લાભો અને તેમાં પડતી મુશ્કેલીઓ વગેરે વિગતો સમાવવામાં આવી છે.

માહિતી લેવા માટે (૧) પ્રશ્નાવલી (૨) સાક્ષાત્કાર (૩) વ્યક્તિલક્ષી અભ્યાસ (૪) નિરીક્ષણ પદ્ધતિઓનો ઉપયોગ કર્યો છે.

પ્રશ્નાવલીમાં સંશોધનની સમસ્યાને લગતા પ્રશ્નોની સૂચી બનાવવામાં આવી છે જે પરિશિષ્ટમાં દર્શાવી છે તે

મુજબની છે. આ રીઠક અને વિકાસલક્ષી કાર્યક્રમોના વિસ્તેષણમાં આ પ્રશ્નાવલી પદ્ધતિ ખૂબ ઉપયોગી બનતી હોય છે.

સાક્ષાત્કાર પદ્ધતિમાં ગ્રામસેવક તલાટી, ગામના આગેવાનોને રૂબરૂ મળીને પ્રાયોજના વિકાસ કાર્યક્રમો સંબંધી માહિતી પ્રાપ્ત કરવાની હોય છે. નિરીક્ષણ પદ્ધતિમાં કાર્યકારણ અને પાસ્પા રિડ સંબંધને લગતી માહિતી આવે છે જે સામાજિક સંસ્થાઓના અધ્યાસ માટે ખૂબ ઉપયોગી બને છે. વ્યક્તિલક્ષી પદ્ધતિ વ્યક્તિગત તપાસ માટે આવરક છે એમાં એકમ તરીકે વ્યક્તિ, કુટુંબ સંસ્થા, સમુદાય રાજ્ય કે દેશ પણ હોઈ શકે છે. આ પદ્ધતિ વધારા વ્યક્તિ કે સંસ્થાનું સાત્ત્ય ચકતી પકતી અને પરિવર્તન જાણી શકાય છે. આમાં પ્રાયોજના સાથે સંકળા યેલા તમામ ઘટકોની અધિકારીઓની મુલાકાત લઈ જરૂરી માહિતી એકત્ર કરવામાં આવે છે.

માંડવી પ્રા યોજના

- સુરત જિલ્લાની સામાન્ય માહિતી
- માંડવી પ્રા યોજનાની ભૌગોલિક સ્થિતિ
(નકશો)
- વસતિ
- ખેતી, જંગલ, સિંચાઈ
- પશુપાલન
- શિક્ષણ
- આરોગ્ય, બેંકીંગ સવલતો
- વીજળી, રસ્તા અન્ય સવલતો
- વહીવટી માળખું
- બજેટ

માંડવી પ્રાયોજના

સુરત જિલ્લો :

૧૯૪૭ સુધી સુરત જિલ્લો મુંબઈ ઇલાકાના ભાગ હતો. સ્વતંત્રતા પછી દેશી રાજ્યાનું વિલિનકરણ થતાં ધરમપુર અને વાંસદા રાજ્યનાં પ્રદેશ અને વડોદરા રાજ્યાનો નવસારી પ્રાંત તેમાં ભેળવવામાં આવ્યો ત્યારબાદ ૧૯૬૦માં વિદલાખી મુંબઈના વિભાજન વખતે ઉચ્છલ અને નિઝર બે મહાલો ઉમેરાયા અને યાણા જિલ્લાનાં ઉમરગાવ તાલુકાનાં ૫૦ ગામોમાંથી નવાં ઉમરગામ તાલુકો બનાવવામાં આવ્યો અને તે પણ આ જિલ્લામાં ઉમેરાયો. ૧લી જૂન ૧૯૬૪ના રોજથી ગુજરાત સરકારે સુરત જિલ્લાને સુરત અને વલસાડ એમ બે જિલ્લામાં વહેંચી નાખ્યો આમ નવાં બનેલાં સુરત જિલ્લા ચીયાંસી, અંતપાડ, ડામરેજ પલસાણા, માંગરોલ માંડવી, બારડોલી, મહુવા, સોનગઢ ઉચ્છલ નિઝર વ્યારા અને વાલોડ એમ ૧૩ તાલુકાની બનેલી છે. તેમાં ચીયાંસી તાલુકામાં આવેલું સુરત જિલ્લાનું મુખ્ય મથક છે. આ જિલ્લામાં આદિવાસીની વસતિવાળાં ૯ તાલુકા આવેલાં છે તેથી માંડવી, માંગરોલ મહુવા અને બારડોલી તાલુકાની બનેલી માંડવી પ્રાયોજના અને સોનગઢ ઉચ્છલ નિઝર વ્યારા અને વાલોડ તાલુકાની બનેલી સોનગઢ પ્રાયોજના આવેલી છે. આ ઉપરાંત અંતપાડ, ડામરેજ અને પલસાણાનાં પણ ઘણાં ગામો આદિવાસી વસતિવાળાં છે તેથી એપોડેટસ તરીકે માંડવી પ્રાયોજનામાં સમાવેલાં છે. આમ લગભગ આખી જિલ્લો આદિવાસી વસતીનું છે.

સ્થાન અને સીમા :

ગુજરાત રાજ્યની દક્ષિણે ૨૧ થી ૨૧ ૨૩ ઉત્તર અક્ષાંશ ઉપર અને ૭૨-૩૮ થી ૭૪-૨૩ રેખાંશ ઉપર સુરત જિલ્લો આવેલો છે તેની ઉત્તરે ભરૂચ જિલ્લો પશ્ચિમે અરબી સમુદ્ર દક્ષિણે વલ્સાડ જિલ્લો અને પૂર્વમાં મહારાષ્ટ્ર રાજ્યના ખાંડેશ અને નાસિક જિલ્લા તથા ગુજરાતનો ડાંગ જિલ્લો આવેલા છે. એનું ક્ષેત્રફળ ૭૭૪૫ ચો.કિ.મી. છે જે ગુજરાત રાજ્યના કુલ વિસ્તારના લગભગ ૪ ટકા થાય છે.

ભૂરચના :

ભૂરચના પ્રમાણે જિલ્લા બે વિભાગમાં વહેંચાયેલો છે. (૧) પૂર્વ તરફનો ટેકરીવાળો પ્રદેશ જેની દક્ષિણે સહ્યાદ્રી તથા ઉત્તરે સાતપુડાની હારમાળા અને (૨) તાપી નદીના ફળદ્રુપ સપાટ મેદાન. જિલ્લાનું ભૂતલ પૂર્વમાં પશ્ચિમમાં તથા પશ્ચિમ બાજુ અરબી સમુદ્ર તરફ ઢળતું મેદાન છે. તે ઉત્તરમાં તાપીની ખીણના પ્રદેશને આવરી લે છે. જિલ્લાને ઉત્તરથી દક્ષિણ સમાંતર એવા ત્રણ પટ્ટામાં વહેંચી શકાય (૧) ડિનારાની ખાર અને ખાંજલ જમીન (૨) ક્યારીની જમીનનો બનેલો વચલો પટ્ટો (૩) પૂર્વની ડાંગી જમીન

(૧) ખાર અને ખાંજલ જમીનમાં અંલપાડ અને ચીંચાંસી તાલુકા આવેલા છે. દરિયાના પાણી નીચાણવાળા ભાગમાં જાય સાથે રેતી ઘસડી આવે તેના આ પ્રદેશ બનેલો છે. યાં જુવાર અને ડાંગર થાય છે. ડાંગી જમીન મુખ્યત્વે ડામરજ, પલસાણા અને બારડોલી તાલુકામાં આવેલી છે. તે સિવાય ચીંચાંસી, અંલપાડ, માંગરોળ, માંડવી, વાલોડ અને મહુવા તાલુકાના પૂર્વ પટ્ટામાં પણ ડાંગી જમીન છે જ્યાં કપાસ ડાંગર

ડેબાં, સુરણ અને કેરી જેવા રોડિયા પાકો ઉગાડાય છે. આ ટુકડા પછાતી જમીન છાંડા ટેકરાવાળી છે, તેની પૂર્વ તરફ ખેતી થતી જણાતી નથી. પરંતુ ઝાડપાનનું પ્રમાણ વધતું જણાય છે અને છેવટે ડાંગના જંગલો આવે છે. આ ટુકડા જમીન ગોરાળુ છે તેમાં સોનગઢ, વ્યારા, ઉચ્છલ, નિઝર તાલુકા આવેલા છે તેમાં કોદરા નાગલી શણ ઉગાડવામાં આવે છે. નદીઓ જિલ્લામાં તાપી અને ક્રીમ બે મોટી નદીઓ છે પૂર્ણ અંબિકા અને માંઢોળા મહત્ત્વની નાની નદીઓ છે.

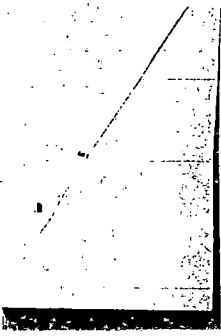
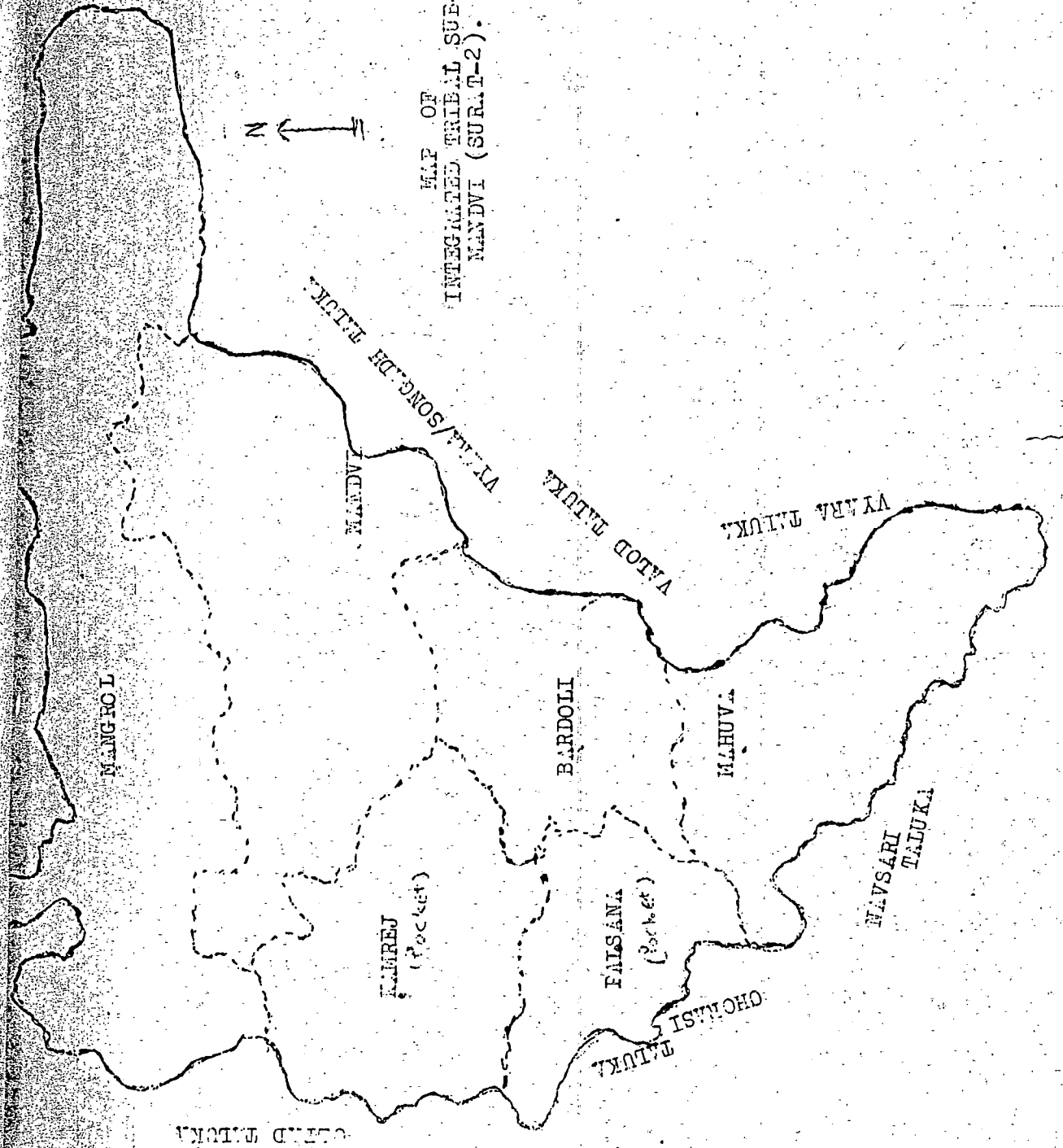
જંગલો :

બારડોલી, ડામરેજ, અંતપાડ, પલસાણ તાલુકા સિવાય બધા જ તાલુકામાં અંજીવન પ્રમાણમાં જંગલો આવેલા છે. જિલ્લામાં બે જાતના જંગલો છે. બારડોલી, ડામરેજ, અંતપાડ, પલસાણ તાલુકા સિવાય બધા તાલુકાઓમાં અંજીવન પ્રમાણમાં જંગલો આવેલા છે. જિલ્લામાં બે જાતના જંગલો છે. (૧) બીનાશવાળુ ક્રમે ક્રમે પાંખુ થતુ જંગલ વ્યારા સોનગઢ અને બીજા દક્ષિણ તાલુકાઓમાં જોવા મળે છે. (૨) સુકું ક્રમે ક્રમે પાંખુ થતુ જંગલ માંડવી અને માંગરોલ તાલુકાઓમાં આવેલું છે. જંગલોમાં મુખ્યત્વે સાગ અને વાંસ થાય છે. છમારમી લાકડાં, બળતણ અને કાંલસા જે જંગલની મુખ્ય પેદાશ છે. જ્યારે વાંસ, આ સિત્રાના બીડી વાળવાના પાન, ગુંદર મહુડાનું ફુલ અને ફળો અથવા કરણના ફળો જંગલની ગૌણ પ્રેદાશો છે.

આ બાંહેવા અને વરસાદ :

આ જિલ્લામાં આબાંહેવા બિન-બિન છે અંતપાડ અને ચીંપાંસી તાલુકાઓમાં અન્ય વિસ્તારની સરખામણીમાં આબાંહેવા સમઘાત છે. જુનઢી સપ્ટેમ્બર ચીંપાંસું ઓક્ટોબરથી

MAP OF
INTEGRATED TRIBAL SUB-DIVISION
MANDVI (SUR.T-2).



ફેબ્રુઆરી સુધી ઠંડી અને સૂકી હવા અને તથા રજા દ ઉનાળા બેસે છે. નૈઋત્યના મસિમી પવનો જિલ્લામાં જુલાઈ અગોસ્ટ દરમ્યાન સારી વરસાદ લાવે છે. ઇશાન ખૂણાના નિઝર તાલુકા સિવાય બધે સારી વરસાદ પડે છે. જિલ્લાનો સરેરાશ વરસાદ ૧૦૦૦ થી ૧૨૦૦ સિ.મી. છે.

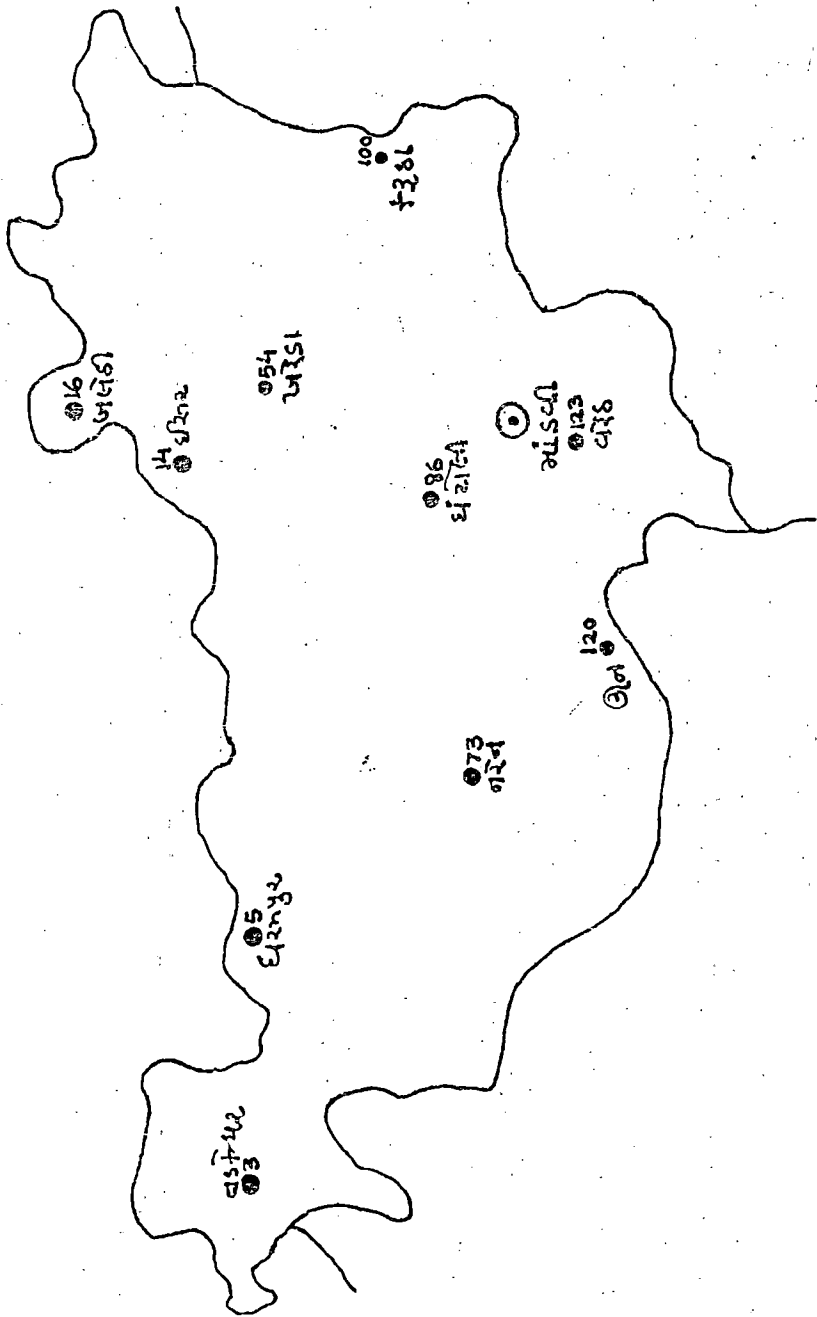
વસતી અને વિસ્તાર :

૧૯૮૧ની વસતી ગણતરી પ્રમાણે જિલ્લાની કુલ વસતી ૨૪,૯૩૨૧૧ માણસોની છે જેમાં ૧૨૯૫૭૦૮ પુરુષો અને ૧૧૮૭૫૦૩ સ્ત્રીઓ છે. અનુસૂચિત જાતિની વસતિ ૯૧૬૪૨ છે જે કુલ વસતીના ૩.૬૭ ટકા થાય છે. જ્યારે અનુસૂચિત જનજાતિની વસતી ૧૦૩૮૨૦૦ની છે જે કુલ વસતીના ૪૭.૬૪ ટકા થાય છે. આ જિલ્લા ૨૧ શહેર અને ૧૧૯૦ ગામડાઓમાં વહેંચાયેલો છે જેમાં ૧ લાખથી વધુ વસતીવાળું એક પસંદ સુન્ત શહેર છે. ૫૦ હજારથી ૯૯ હજારની વસતી વચ્ચે ૩૧ શહેર નથી. ૨૦ હજારથી ૪૯ હજારની વસતીવાળા પાંચ શહેરો ૧૦ થી ૧૯ હજારની વસતીવાળા પાંચ શહેરો, ૫ હજારથી ૧૦ હજારની વસતીવાળા ૮ શહેરો અને ૫ હજારથી ઓછી વસતી ધરાવતા ૨ શ્રે શહેરો મળી કુલ ૨૧ શહેરો છે. વસતી વધારાનો દર ૩૬.૬ ટકાનો છે. વસતિની ગીચતા દર ચો. કિ.મી. ૨૩૮ની છે. દર હજાર પુરુષો સ્ત્રીઓની સંખ્યા ૯૨૪ છે.

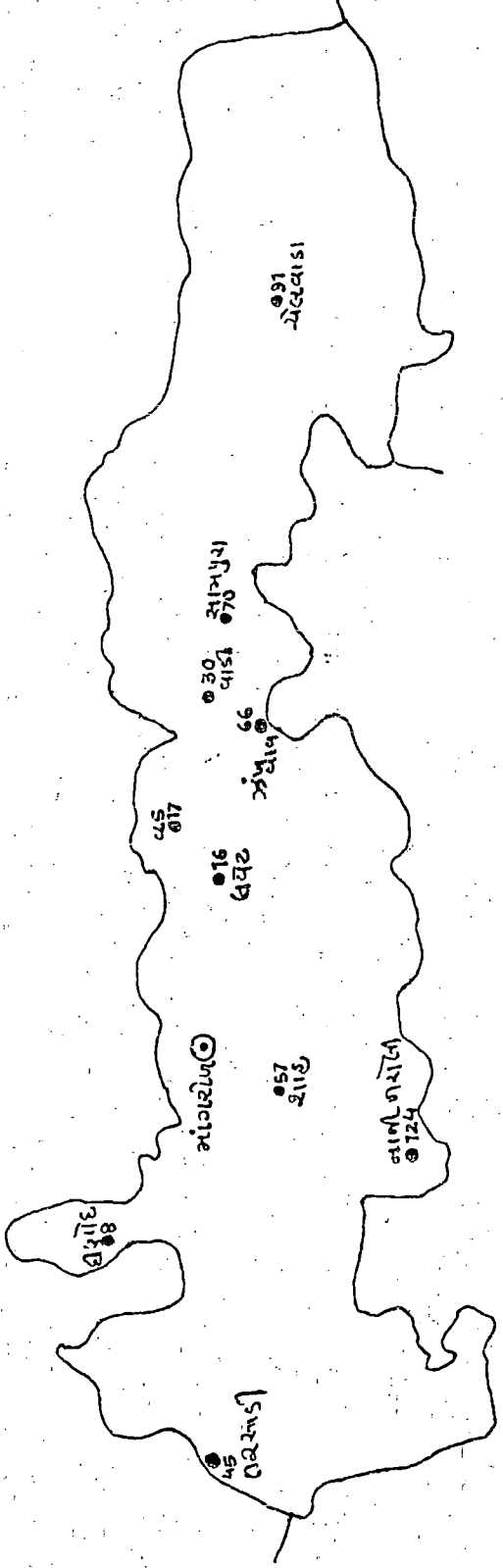
શિક્ષા સિદ્ધ માળખું :

૧૯૮૧ની વસતી ગણતરી મુજબ જિલ્લાનો શિક્ષણનો દર ૩૯.૩૮ ટકા છે જેમાં પુ.નો ૪૭.૯૮ ટકા અને સ્ત્રીઓનો ૩૦.૩૧ ટકા છે. ૧૯૮૪-૮૫ પ્રમાણે જિલ્લામાં ૨૦૪૨ પ્રાથમિક શાળા, ૧૯૬ માધ્યમિક અને ઉચ્ચ માધ્યમિક શાળાઓ

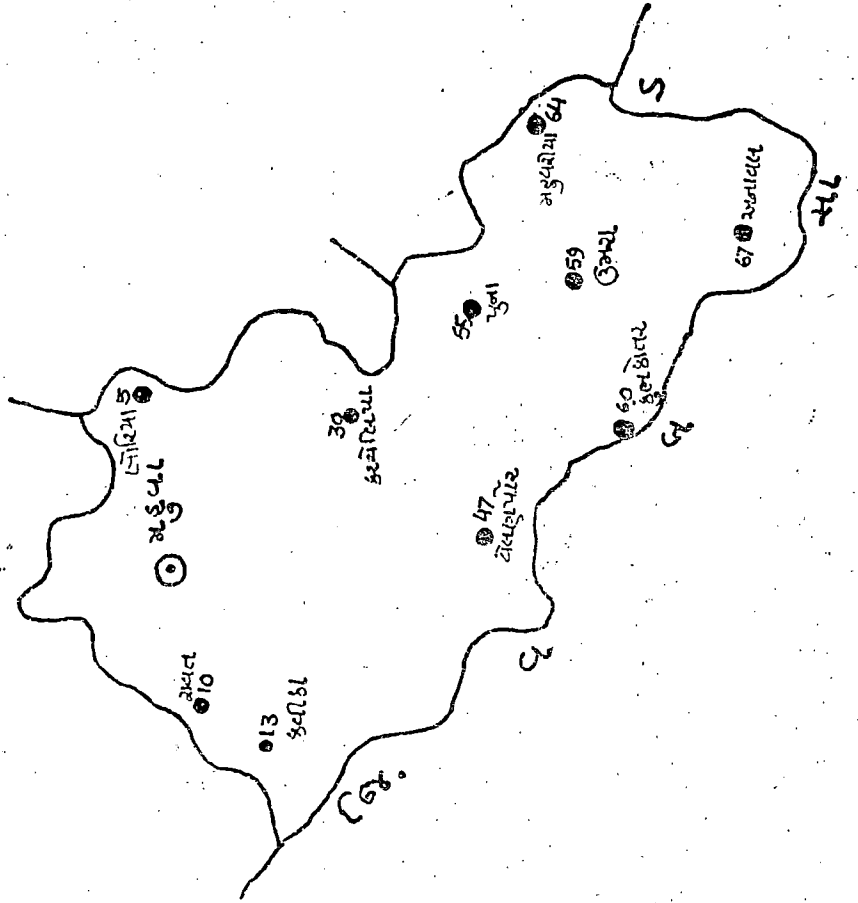
ප්‍රාදේශීය
ප්‍රාදේශීය
ප්‍රාදේශීය



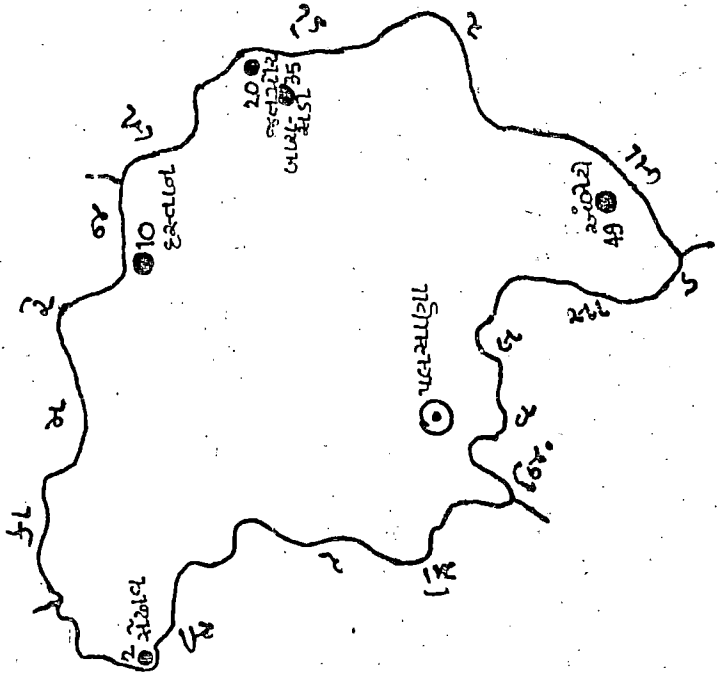
વૃક્ષવન
ભાણુકો અંગણશાળા
કિ. સુરત



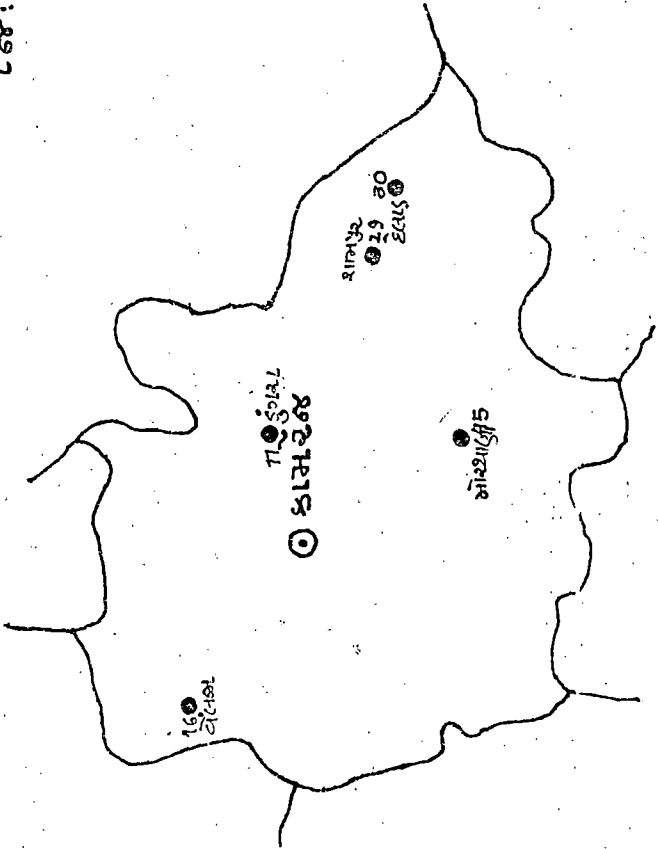
પરિશિષ્ટ
સહીત
પરિશિષ્ટ
પરિશિષ્ટ



பக்கம் : ௩௩
தமிழ்நாடு இயற்கை
பிரதேசம்



ପାଠ୍ୟ : ୧୨
ମାଧ୍ୟମିକ ବିଜ୍ଞାନ
ପାଠ୍ୟପୁସ୍ତକ



અને ઉચ્ચ માધ્યમિક શાળાઓ, ૧૫ ઉચ્ચશિક્ષણ આપતી કોલેજો અને ૯ વિશિષ્ટ સંસ્થાઓ છે.

વ્યવસાય :

૩૯.૬૬ ટકા લોકો જુદા જુદા વ્યવસાયમાં રોકાયેલા છે તેમાં ૯.૩૨ ટકા ખેતી, ૧૧.૨૨ ટકા ખેતમજૂરી, ૧૧.૭૩ ગૃહઉદ્યોગ અને ઉત્પાદન પ્રસિસ તેમજ ૧૭.૯૪ ટકા લોકો અન્ય કામગીરીમાં રોકાયેલા છે. બાકીના કામ નહીં કરનારા છે.

માંડવી પ્રાચીજના વિસ્તાર :

અગાઉ જણાવ્યું તે મુજબ ગુજરાતની કુલ નવ પ્રાચીજના છે તેમાં સુરત જિલ્લામાં જ બે પ્રાચીજના (૧) સોનગઢ અને (૨) માંડવી છે.

માંડવી પ્રાચીજનામાં ચાર તાલુકા માંડવી, માંગરોલ બારડોલી અને મહુવા આવે છે. તદુપરાંત બે પોર્ટિટસ પલસાણા અને કામરેજનો પણ સમાવેશ કરવામાં આવ્યો છે. ૧૯૮૬ પછી અંતિપાડને પણ પોર્ટિટસ ગણીને માંડવી પ્રાચીજનામાં સમાવેશ કરી દેવામાં આવ્યો છે.

માંડવી પ્રાચીજનામાં કુલ ૪૫૯ ગામો અને ૪ શહેરો આવેલા જેનો વિસ્તાર ૨૯૩૧ ચો.કિ.મી.નો છે. એમાં ૩૫૮ ગ્રામ પંચાયતો અને ૩ નગર પંચાયતો છે. માંડવી પ્રાચીજનાની કુલ વસ્તી ૭૭૩૧૩૭ છે તે પૈકી ૪૬૮૨૯૫ આ દિવાસીની વસતી છે. જે કુલ વસ્તીના ૬૩.૭૪ ટકા થાય છે.

માંડવી પ્રાયોજનાનો મોટોભાગ સુરત જિલ્લાના ઉત્તર પૂર્વ ભાગમાં આવેલો છે. જે સહયાદ્રી અને સાતપુડાની ગીરીમાળા થી ઘેરાયેલો છે. તેથી કરીને આ ભાગની જમીન મહદ્અંશે ડુંગરાળ અને ખડકાળ છે એમાં જંગલ વિસ્તારની પણ સમાવેશ થાય છે. માંડવી પ્રાયોજનાનો પશ્ચિમભાગ મેદાની છે, જે તાપી, ક્રીમ, પૂર્ણા જેવી નદીઓને તીર્થે કંઈક અંશે ફળદ્રુપ છે. આ સમગ્ર વિસ્તારમાં વસતીનું પ્રમાણ ઘણું સારું છે. અહીં સમગ્ર વિસ્તારમાં વરસાદનું પ્રમાણ પણ ઘણું સારું છે. અહીં ક્ષાલન ૧૨૦૦ થી ૧૬૦૦ મી.મી. જેટલો વરસાદ થાય છે આ વિસ્તાર ભાગ્યે જ દુષ્કાળની અસર નીચે આવે છે. આખા વિસ્તારની આબોહવા સમઘાત છે.

ખેતી, જંગલ, સિંચાઈ :

માંડવી પ્રાયોજનાની આદિવાસી વસતીની મુખ્ય વ્યવસાય ખેતી છે. આમાંના કયાંતો ખેડૂતો છે અથવા તો ખેતમજૂરો છે. માંડવી પ્રાયોજનામાં આવેલા ચાર તાલુકામાં અને ત્રણ પોર્ડેટસ મળી સાત તાલુકામાં કુલ ૬૬૬૪૨ ખેડૂતો અને ૧૫૬૬૨૬ ખેતમજૂરો છે. આની વિગત કોઠા નંબર ૨.૨ માં આપવામાં આવી છે.

ક્રીડા : ર.ર

સાત તાલુકામાં ખેડૂતો અને ખેતમજૂરોની વિગત દર્શાવતી ક્રીડા

ક્રમ	તાલુકા	ખેડૂત	ખેત મજૂર	કુલ-પાલન પ્રસિસ ગૃહઉદ્યોગ	અન્ય કામગીરી	કુલ કામ કરનારા કર્મીઓ સરવાળો	કામ નહી કરનાર	સિમાંત કામદાર	કુલ વસતી
૧	૨	૩	૪	૫	૬	૭	૮	૯	૧૦
૧	માંડવી	૨૭૯૮૧	૧૬૯૭૫	૧૫૭૦	૧૧૧૪૭	૫૭૬૭૩	૬૬૮૩૦	૧૩૨૨૪	૧૩૭૭૨૭
૨	માંગરોલ	૨૮૬૨૭	૩૦૩૨૨	૧૨૭૭	૧૧૭૪૭	૭૧૯૬૭	૮૫૮૨૩	૪૩૨૩	૧૬૨૧૧૩
૩	બારડોલી	૮૧૬૪	૩૪૦૫૪	૯૪૨	૨૩૦૯૩	૬૬૨૫૩	૮૭૫૫૯	૧૪૬૨	૧૫૫૨૭૪
૪	મહુવા	૧૭૯૪૬	૨૦૫૫૬	૭૧૮	૬૫૮૪	૪૭૮૦૪	૫૪૬૮૮	૧૭૪૯	૧૦૪૨૪૧
૫	પલ્લાળા	૩૮૩૧	૨૨૬૭૨	૪૨૦	૮૪૨૮	૩૫૩૫૧	૪૦૩૮૫	૩૧૨	૭૬૦૪૮
૬	કામરેજ	૭૧૪૯	૨૯૯૮૩	૬૭૧	૧૦૨૭૬	૪૮૦૭૯	૫૯૩૩૪	૮૯૪	૧૦૮૩૦૭
૭	બીલપાડ	૧૨૯૭૮	૨૫૬૬૩	૮૫૫	૧૪૧૯૦	૫૩૬૬૬	૭૩૪૫૨	૬૯૧૦	૧૩૪૦૪૮

કોષ્ટક : ૨.૩

૧૯૮૨-૮૩ દરમિયાન માંડવી પ્રાથોજનામાં આવેલા ચાર નાણાકીય જામીન ઉપયોગ સંબંધી માહિતી

ક્રમ	વિગન	નાણાકીય				કુલ
		માંડવી	માગરોલ	બાંસડી	મહુવા	
૧	૨	૩	૪	૫	૬	૭
૧	જમીનના ઉપયોગમાં હેતુ માટેનો કુલ વિસ્તાર	૭૩૧૧૩	૧૦૧૨૫૪	૩૭૯૧૮	૩૫૪૨૧	૨૪૭૭૦૬
૨	જંગલો	૧૮૯૪૬	૨૭૮૪૫	-	૨૫૨૯	૪૯૩૨૦
૩	ઉજ્જડ અને ખેડી ન શકાય તેવી જમીન	૧૬૯૩	૧૦૦૩	૬૭૨૨	૩૨૩	૪૪૪૧
૪	બિન ખેતી વિષયક ઉપયોગમાં લેવાયેલ જમીન	૪૬૯૧	૫૧૭૦	૪૪૪૪	૨૮૬૯	૧૬૮૭૪

આ લા.

ડાહી : ૨૩૩૩ ચાલુ..

૧	૨	૩	૪	૫	૬	૭
૫	બેડી શકાય તેવી જમીન	૪૫૮	૪૪	૨૦૮	૪૧૨	૧૭૨૩
૬	ડાહી ગાંધી અને ચરસમી જમીન	૩૦૪૬	૫૨૦૯	૯૦૬	૧૫૬૧	૧૦૭૨૨
૭	પ્રક્રિષ્ટ વૃક્ષો અને ઝાડો હેઠળની જમીન	૩૪	-	-	૪૦	૭૪
૮	ચાલુ પડતર	૧૫૨	૩૬૯૯	૧૧૭૪	૧૭૪૭	૬૭૭૨
૯	અન્ય પડતર	-	-	-	-	-
૧૦	ચોખ્ખો વાવેતર વિસ્તાર	૪૪૦૯૩	૫૭૫૮૪	૩૦૧૬૩	૨૫૯૪૦	૧૫૭૭૮૦
૧૧	બેડ ડરતાં વધુ વખત વાવેતર વિસ્તાર	૨૧૦૯	૨૦૩૦	૨૦૧૬	૩૦૭૧	૯૨૨૬
૧૨	બેડેર વાવેતર વિસ્તાર	૪૬૨૦૨	૫૯૬૧૪	૩૨૧૭૯	૨૯૦૧૧	૧૬૭૦૦૬

માંડવી પ્રા યોજના હેઠળ આવતા વિસ્તારમાં ૨૪૭૭૦૬ હેક્ટર જમીનમાંથી ૧૫૭૭૮૦ જમીન ખેડવા લાયક છે. ૪૯૩૨૦ હેક્ટર જમીનમાં જંગલો છે. તેમાં બારડોલીમાં તો જંગલ જ નથી. ૬૭૭૨ હેક્ટર જમીન પહતર છે. બાકીની બિન ખેતી વિષયક ઉપયોગમાં વપરાયેલી છે. માંડવી અને મહુવા તાલુકામાં ૭૦ ટકા ઉપર આ દિવાસી પાસે ખેડવા લાયક જમીન છે. જ્યારે માંગરોલ અને બારડોલીના આ દિવાસીઓ ખેડવા લાયક જમીન ખૂબ ઓછી છે. પલસાણા અને ડામરેજ પાંડિતેસના આ દિવાસીઓ પાસે પણ નહોતી જમીન છે. આ દિવાસી વસતીના લગભગ ૮ ટકા વસતી ખેતી સિવાયના કામમાં રોકાયેલી છે. અજ્ઞાનતા, અપૂરતી માહિતી અને અપૂરતા સાધનોને લીધે મોટા ભાગના આ દિવાસીઓ ખેતીમાંથી સારી આવક મેળવી શકતા નથી.

આ વિસ્તારમાં ખરીફ પાક રવિપાક અને ઉનાળુ પાક એમ ત્રણ પાકો લેવાય છે. મુખ્યપાકોમાં ડાંગર, જુવાર, તુવેર મગફળી અને કપાસ છે જ્યાં પિયતની સમવડ છે ત્યાં શેરડી કેળાં, કેરી, ઘઉં, કઠોળ, શાકભાજીનો પાક પણ સારા પ્રમાણમાં લેવાય છે હવે આ દિવાસીઓ શાકભાજી પણ વાવતા થયા છે.

ખેત ઉત્પાદન વધારવા માટે સિંચાઈ અતિ આવશ્યક છે. તાપી, ડીમ, મીઠોલા, અંબિકા નદીઓ વદારા સિંચાઈ અપાય છે. તાપી પરની કાકરપાડા અને ઉકાઈ યોજનાઓ વદારા આ વિસ્તારની કુલ ૫૨૭૧૨ હેક્ટર જમીનને સિંચાઈની લાભ મળે છે. સાથે મહુવા અને તળાવ વદારા પણ સિંચાઈ યાય છે જેની વિગત કોઠા નંબર ૨૪ માં આપી છે.

કોઠી : ૨૪

માંડવી પ્રાયોજના માં આવેલા ચાર તાલુડા માં ૧૯૮૨-૮૩ દરમ્યાન સિંચાઈના સાધનોની
સગવડ દર્શાવતો કોઠો

ક્રમ	વિગત	માંડવી	માંગરોલ	તાલુડા	બારડોલી	મહુવા	કુલ
૧	૨	૩	૪	૫	૬	૭	૮
૧	નહેરુ લંબાઈ ડિ.મિ.માં અ. સરકારી બ. પંચાયત ક. બાનગી	૩૫	૩૫	૩૧૨	૩૫	-	૪૧૭

ચાલુ..

ક્રમિક : ૨૪

૧	૨	૩	૪	૫	૬	૭
૨	સિંચાઈ માટેના ડુવા					
	અ. સરકારી					
	(૧) પાડા	-	૫	-	-	૫
	(૨) ડાયા	-	૨	-	-	૨
	બ. ખાનગી					
	(૧) પાડા	૭૯૯	૬૭૧	૯૭૨	૭૨૬	૩૨૨૯
	(૨) ડાયા	૧૧૩	૭૮	૫૪	૧૭૦	૪૧૫
૩	ઉપયોગમાં ન લેવાના ડુવા	૧૨૨	૨૪	૫૮૪	૧૧૧	૮૪૪
૪	તળાવો સિવાયના જળાશયો	-	૧	-	-	-

આલે.

કોર્ટ : રાજ ચાલુકા

૧	૨	૩	૪	૫	૬	૭
૫	ફક્ત ઘરાણેયુ માટેના ફુવા તળાવો	૧૪૩૫	૮૮૫	૧૧૩૫	૮૦૧	૪૨૫૬
૬	(અ) ૫ હેક્ટર અને ૫૦ હેક્ટરથી વધુ પિયતના	-	-	-	-	-
	(બ) ૫ હેક્ટર અને ૫૦ હેક્ટરથી ઓછી પિયતના	-	૪૨	-	-	૪૨
૭	અંદાજ એન્જીન	૪૦૨	૬૪૧	૨૪૧	૩૫૪	૧૮૫૩
૮	ઇલેક્ટ્રીક મટર	૧૭૫	૧૦૧	૭૬૪	૪૬૪	૧૫૧૫

ખેતી સાથે સંકળાયેલી આ દિવાસીઓની બીજી પ્રવૃત્તિઓમાં જંગલ પ્રવૃત્તિનો સમાવેશ થાય છે. જીવનની પ્રાથમિક જરૂરિયાતો માટે જંગલ પેદાશ એ તેમને માટે મહત્ત્વનું સાધન છે. ખીરાક બળતણ રહેકાણ અને કંઈક અંશે ઉદ્યોગના સાધનો તેઓ જંગલ વ્હારા મેળવે છે. કૌટલીક જગ્યાએ આ દિવાસીઓનું જીવન જંગલની આબોહવા અને વાતાવરણ સાથે એકરૂપ બનેલું જાંવા મળે છે. માંડવી પ્રાચીજનામાં જે જંગલ છે તેની મુખ્ય પેદાશમાં ઇમારતી લાકડા અને બળતણ માટેનાં લાકડાં ગણાવી શકાય. જંગલમાં ખેરડાં, સાંદડાં, હલદાં, મહુડાં અને ડાંબી તથા અસીતરા અને ટીમરૂના વૃક્ષો નજરે પડે છે.

પશુપાલન :

પશુપાલન ખેતી સાથે સંકળાયેલ મહત્ત્વનો ઉદ્યોગ છે. ગ્રામ વિસ્તારમાં ખેતી અને વાહનવ્યવહાર માટે પશુપાલન ખૂબ જ ઉપયોગી ગ્રામ અર્થવ્યવસ્થા મહત્ત્વનો ખેતી અને પશુપાલન ઉપર જ નિર્ભર છે. માંડવી પ્રાચીજનામાં કુલ ૧૨૮૨૯૯ ગાયો, ૩૫૫૧૭ ભેંસ, ૪૫૯૦૩ ઘેટાંબકરાં અને ૨૧૮૪૮૫ મરઘા-બતકાં છે. જેની વિગત કોઈક નંબર રૂપ માં આપવામાં આવી છે. ગામ છતાં દૂધ ઉત્પાદન દ્રષ્ટિએ આ વિસ્તારમાં પશુપાલન નબળું ગણાય છે. પશુપાલન ખાતા તરફથી ઊંચી જાતના પશુઓ મેળવવા માટે કૌંડરેજ બ્રીડની વ્યવસ્થા ઊભી કરવામાં આવી છે. માંડવી ખાતે કૌંસ બ્રીડીંગ કાર્ય પણ છે. પરંતુ પુરતા પાંચાણ અને પૂરતી કાળજીના અભાવે ઊંચી જાતના પશુઓ લાંબા વખત જીવી શકતા નથી. તેથી સારી ઓલાદ જાંવા મળી નથી. આ દિવાસી વિસ્તાર માટે મરઘા ઉછેરની પણ પૂરતી તક છે. આ વિસ્તારમાં મરઘાં કેન્દ્ર સ્થાપિત છે.

કોડ : ૨૫

માંડવી પ્રાચીનના ના ચાર નાણાં પશ્ચિમ - ૧૯૮૨-૮૩ મુજબ

ક્રમ	પશ્ચિમ નામ	માંડવી	માગરોલ	નાણાં	મહુવા	કુલ
૧	૨	૩	૪	૫	૬	૭
૧	કુલ ગોધન દેશી વિકાસની	૪૧૬૦૧	૪૩૬૯૧	૧૦૯૯૦	૨૬૦૧૭	૧૨૮૩૯૯
૨	ભેસની કુલ ચોલાદ	૧૬૪૭૬	૧૯૭૭૪	૧૫૫૫૭	૧૩૭૧૦	૬૫૫૧૭
૩	કુલ ગોધન અને ભેસ	૫૮૦૭૭	૬૩૪૬૫	૩૨૬૪૭	૩૯૭૨૭	૧૯૩૯૧૬
૪	ઘોટા	૧૦૬	૫૧૪	૨૫૭	૧૩૨	૧૦૦૯
૫	બડરા	૧૩૧૨૩	૧૬૯૨૭	૮૪૫૧	૬૩૯૩	૪૪૮૨૪

ચાલુ

ਡੀਡੀ : ਰ.ਪ.ਸ. ਯਾਲੂ. ਡੀ

1	2	3	4	5	6	7	8	9
5	ਕੁਲ ਮਰਥਾ ਭਨਡੀ	੪੯੩੧੦	੫੧੨੩੪	੭੩੮੫੯	੨੭੦੧੨	੨੧੮੪੮੫		
੭	ਗਾਇਰ ਡਾਮਨੀ ਸੰਘਾ (੧੯੮੩-੮੪)	੧	-	-	੧	੨		
੮	ਕੈਲ ਡੇਰ ਡਾਮਨੀ ਸੰਘਾ (੧੯੮੪-੮੫)	-	੧	-	-	੧		
੯	ਕੁਸ਼ਿਮ ਗਰਥਾ ਰਲਕਸ਼ਮ ਕੁੰਡੀਨੀ ਸੰਘਾ (੧੯੮੪-੮੫)	੧	੧	-	-	੩੨		
੧੦	ਗਰਥਾਰਲ ਪੇਟਾ ਕੁੰਡੀਨੀ ਸੰਘਾ (੧੯੮੪-੮੫)	੫	੩	੧੯	੭	੩੭		

શિક્ષણ :

વિકાસ કાર્યક્રમોમાં શિક્ષણને અગત્યનાંકમે આવે છે!
વિકાસના માપદંડ તરીકે સાક્ષરતાનું ધોરણ મહત્ત્વનાં ભાગ ભજવે છે. આ દિવાસી વિસ્તારમાં સામાન્ય રીતે શિક્ષણનું ધોરણ નબળું રહ્યું છે. પરંતુ ગુજરાતની આ દિવાસી પ્રાયોજનામાં માંડવી પ્રાયોજનાનો શિક્ષણતર આંડ પ્રમાણમાં સારો છે. પરંતુ બિન આ દિવાસીની સરખામણી ત્યાં પણ આંધું છે. ૧૯૮૧ની વસતી ગણતરી પ્રમાણે માંડવી પ્રાયોજનામાં કુલ શિક્ષણનું પ્રમાણ ૪૬,૭૩ ટકા છે. જ્યારે આ દિવાસીઓમાં શિક્ષણનું પ્રમાણ ફક્ત ૨૩.૯૩ ટકા છે. જેમાં પુરુષોમાં શિક્ષણનું પ્રમાણ ૩૨.૩૪ ટકા છે. જ્યારે સ્ત્રીઓમાં તે પ્રમાણ ૧૫.૪૦ ટકા જ છે. આમ પુરુષોની સરખામણીમાં અર્ધા જ સ્ત્રીઓ ભણેલી છે. વળી જે શિક્ષણ છે તે પણ આ વિસ્તારમાં આવેલી જાગૃત આ દિવાસી જાતિ જેવી કે ચૌધરી, ઘોડિયા અને ગામીતમાં જ જોવા મળે છે. બીજી બાજુ હળપત્તી કાંટવાળિયા અને કાંલધામાં તો ૧૦ ટકા કરતાં પણ આંધું શિક્ષણનું પ્રમાણ છે. તાલુકાવાર શિક્ષણનું પ્રમાણ કોઠા નંબર ૨૬ માં આપવામાં આવ્યું છે. તે જાંતા માલુમ પડે છે કે મહુવા તાલુકામાં શિક્ષણનું પ્રમાણ બીજા તાલુકામાં પ્રમાણમાં વિશેષ છે. આ તાલુકામાં આ દિવાસી ઓમાં પણ શિક્ષણનું પ્રમાણ ૩૯.૪૦ ટકા છે. જુદા જુદા પોંડેસમાં સામાન્ય શિક્ષણની ટકાવારી સારી છે. દા.ત. અંલપાડમાં સાક્ષરતાની ટકાવારી ૫૧.૦૭ છે. પરંતુ અહીંયાં આ દિવાસી ઓમાં સાક્ષરતાનું પ્રમાણ ફક્ત ૧૩.૨૮ છે એનું કારણ એ છે કે અહીંયાં રહેતી આ દિવાસી જાતિઓમાં મુખ્યત્વે હળપતિ છે. અને તેઓની આ ધિક્ક સ્થિતિ નબળી છે. એટલું જ નહીં તેઓ મજૂરી પર જીવન નિભાવે છે અને તેમાંનામાં બીજા આ દિવાસી ઓનાં પ્રમાણમાં શિક્ષણની ભૂખ જાગી નથી.

શૈક્ષણિક સુવિધાની દૃષ્ટિએ જોઈ તો પ્રાથમિક શાળાઓની વિસ્તારમાં કુલ ૭૭૧ પ્રાથમિક શાળાઓ આવેલી છે. પદ માધ્યમિક અને ઉચ્ચ માધ્યમિક શાળાઓ છે. ૨૧ આશ્રમશાળાઓ અને ૩ કોલેજો છે. જેની તાલુકાવાર વિગત કોઠા નંબર ૨.૭ માં દર્શાવામાં આવી છે. આ દિવાસીઓમાં છેલ્લા દાયકામાં જે શિક્ષણનું પ્રમાણ વધુ છે તે માટે આશ્રમશાળાનું યોગદાન મહત્વપૂર્ણ રહેવા પામ્યું છે. સામાન્ય રીતે પ્રાથમિક શાળાઓમાં જવા માટે ગામમાં આવેલા આ દિવાસી વિસ્તાર ડયા તો દૂર હોય છે અથવા જવા આવવાના રસ્તા યોમાસામાં કામ આપતા નથી બીજું કે માબાપ મજૂરીએ જાય ત્યારે કેટલીક વાર તેમણે દૂર પણ જવું પડે (*miskation*) ત્યારે બાળકોને સાથે લઈ જવા પડે અને તેથી નિશાળન મોકલી શકાય પરંતુ આશ્રમશાળામાં જ રહીને ભણવાની સગવડ હોવાથી આ દિવાસી માબાપ પોતાના બાળકને આશ્રમશાળામાં મોકલી નવિત જીવે મજૂરી કરી શકે છે. આ દિવાસીઓમાં નબળી આર્થિક પરિસ્થિતિને કારણે મોટા બાળકો ઘરના કામડાજમાં જોડાઈ જતા હોય છે. આ પરિસ્થિતિમાં આશ્રમશાળામાં રહેવા જમવાની અને સાથે ભણવાની વ્યવસ્થા હોવાથી આ દિવાસીઓ એનાં સારાં લાભ લે છે. સરકાર તરફથી એમને શિક્ષણ એમની અન્ય સવલતો જેવી કે (પુસ્તકો, ડપડાં) પણ મળતા રહે છે. સહાય મળે છે. આથી શિક્ષણ માટે આ લોકોને સારું એવું પ્રોત્સાહન મળે છે. આશ્રમ શાળા અને નિવાસી શાળાઓનું પ્રમાણ હજુ પણ વધારવા આવે તો હજુ પણ તેમનો શિક્ષણનો દર ઊંચો જઈ શકે એમાં બે મત નથી. ગુજરાતના સુસ્ત જિલ્લામાં આશ્રમશાળાની સંખ્યા અને લોકજાગૃતિને કારણે બીજા જિલ્લા કરતાં અહીં આ દિવાસીમાં શિક્ષણનું પ્રમાણ સારું છે.

ડોહા : રૂ.૬

૧૯૮૧ વસંતી ગણતરી પ્રમાણે પ્રાયોજિત વિસ્તારમાં અવેલા નાણા અને પંડિતસની કુલ શિક્ષણની ડહાવારી અને આ દિવાસી શિક્ષણની ડહાવારી

ક્રમ	નાણા	કુલ શિક્ષણ		આ દિવાસી શિક્ષણ		કુલ	રૂ.
		પુ	સ્ત્રી	પુ	સ્ત્રી		
૧	૨	૩	૪	૫	૬	૭	૮
૧	માંડવી	૨૯૫૨૭ (૪૨.૬૫)	૧૬૮૮૩ (૨૪.૬૫)	૪૬૪૧૦ (૩૩.૭૦)	૧૭૫૩૯ (૩૩.૦૧)	૮૦૨૦ (૧૫.૦૭)	૨૫૫૫૯ (૨૪.૦૩)
૨	માંગરોલ	૩૭૮૪૩ (૪૬.૩૨)	૨૧૮૩૦ (૨૭.૧૫)	૫૯૬૭૩ (૩૬.૮૧)	૧૭૧૪૬ (૩૧.૭૮)	૭૦૫૧ (૧૩.૧૦)	૨૪૧૯૭ (૨૨.૪૫)
૩	બારડોલી	૩૮૪૦૮ (૪૮.૭૯)	૨૭૪૫૭૫ (૩૫.૮૯)	૬૫૮૮૩ (૪૨.૪૩)	૧૦૬૦૧ (૨૬.૩૫)	૫૫૦૮ (૧૩.૭૮)	૧૬૧૦૯ (૨૦.૦૮)

ચાલુ..

સર્વિ: ૨.૬.૧.૧ થી શરૂ.

૧	૨	૩	૪	૫	૬	૭
૪	મહી	૨૪૨૨	૧૨૭૧	૨૨૩૫૪	૨૦૪૦	૧૨૫૦૧
		(૧૨.૪૫)	(૩૧.૫૪)	(૬૦.૫૪)	(૩૦.૨૪)	(૫૩.૫૦)
૫	મહી	૧૭૬૦	૧૨૭૧	૩૦૫૩	૩૫૬	૫૧૭૧
		(૪.૫૪)	(૩૩.૫૪)	(૨૧.૫૪)	(૩૦.૫૪)	(૧૬.૫૪)
૬	૫૧૨૬	૨૭૧૦૩	૧૦૫૧	૨૦૬૫	૪૦૨૪	૫૧૫૧
		(૦૪.૫૪)	(૩૬.૫૪)	(૨૧.૫૪)	(૨૧.૫૪)	(૧૬.૫૪)
૭	૫૧૨૬	૩૬૨૨	૨૬૬૩	૫૪૨૬	૪૧૪	૫૧૫૧
		(૫૦.૫૪)	(૧૨.૫૪)	(૬૦.૫૪)	(૨૦.૫૪)	(૧૬.૫૪)
૮	૫૧૨૬	૨૨૨૨	૨૬૬૩	૫૪૨૬	૪૧૪	૫૧૫૧
		(૫૦.૫૪)	(૧૨.૫૪)	(૬૦.૫૪)	(૨૦.૫૪)	(૧૬.૫૪)
૯	૫૧૨૬	૩૬૨૨	૨૬૬૩	૫૪૨૬	૪૧૪	૫૧૫૧
		(૫૦.૫૪)	(૧૨.૫૪)	(૬૦.૫૪)	(૨૦.૫૪)	(૧૬.૫૪)
૧૦	૫૧૨૬	૨૨૨૨	૨૬૬૩	૫૪૨૬	૪૧૪	૫૧૫૧
		(૫૦.૫૪)	(૧૨.૫૪)	(૬૦.૫૪)	(૨૦.૫૪)	(૧૬.૫૪)

નોંધ : સર્વિના બનાવેલ અર્થે ૨૬.૧૧.૨૦૧૧ થી શરૂ થશે.

કોડો : ૨૩૭

શિક્ષણની સુવિધા

ક્રમ	તાલુકાનું નામ	પ્રાથમિક શાળા	માધ્યમિક અને ઉચ્ચ માધ્યમિક શાળા	આશ્રમ શાળા	કોલેજ
૧	માંડવી	૧૯૭	૧૦	૫	-
૨	માંગરોલ	૨૦૩	૧૨	૬	-
૩	બારડોલી	૧૨૦	૧૬	૫	૨
૪	મહુવા	૧૩૬	૧૧	૨	-
૫	પલસાણા	૫૧	૫	૨	-
૬	ડામરૈજ	૬૪	૨	૧	૧
કુલ		૭૭૧	૫૬	૨૧	૩

નોંધ : અંતિમમાં ૧૯૮૬ પછી પોસ્ટલમાં આવ્યા તેથી તેની ગામની શિક્ષણ વિષયક માહિતી નથી.

આ રોગ્ય કુટુંબ કલ્યાણ અને જાહેર સુખાકારી :

આ દિવાસીઓનું આ રોગ્ય તેમના મળતા અપૂરતા પોષણ અને જીવનજીવવા માટે વેઠવી પડતી હાડમારીને કારણે નબળું હોય છે. મોટેભાગે તેઓ ઋક્ષ અસ્થમા, ટી.બી., ચામડીના રોગો, હાડકાના રોગોથી પીડાતા જીવા મળે છે. સ્તાંધણા-પણાનો રોગ પણ તેઓમાં વ્યાપક છે તેમની નબળી આર્થિક પરિસ્થિતિ પણ એ માટે જવાબદાર લેખી શકાય. તેમને મળતો ખોરાક અપૂરતો અને અપૌષ્ટિક હોય છે. ખોરાકમાં વિટામીન 'એ'ના અભાવને કારણે આંખના રોગોના ભોગ બને છે. દારૂ પીવાની ટેવને લીધે પણ તેમનું આરોગ્ય નબળું રહે છે. મધ્યાહન ભોજન યોજના પછી પ્રાથમિક શાળાના બાળકોને પોષણયુક્ત આહાર મળવાથી થોડીક તેમને આરોગ્યની સ્થિરતા સુધરવા પામી છે, અને તેથી ૭ થી ૧૪ વર્ષની ઉંમરના બાળકોમાં મૃત્યુ પ્રમાણ ઘટવા પામ્યું છે.

ડોઠા નજર ૨.૮ માં બતાવ્યું છે તે મુજબ માંડવી પ્રાયોજના માં કુલ ૧૪ પ્રાથમિક આરોગ્ય કેન્દ્રો છે. ૩૨ દવાખાના અને ૪ ઇસ્પિતાલો છે અને ૧૨ જેટલા કુટુંબ કલ્યાણ કેન્દ્રો છે. બે ફરતા દવાખાના છે. સામાન્ય રીતે આ લોકો સ્વાસ્થ્યની બાબતમાં પુરતી કાળજી ધરાવતા નથી. મોટેભાગે ભૂવાભગતનો ઉપયોગ કરે છે. અક્ષત પ્રાયોજના આવ્યા પછી અને આરોગ્ય કેન્દ્રોની સગવડ થયા પછી તેમનામાં જાગૃતિ આવવાથી દવાખાનાનો ઉપયોગ કરવા રાજી હોય છે પરંતુ કેટલીક જગ્યાએ દવાખાના દૂર હોવાથી તેઓ તેનો લાભ લઈ શકતા નથી. આવી પરિસ્થિતિ માં ફરતા દવાખાના વધુ ઉપયોગી નીવડે તેમ છે જોકે આ દિવાસી વિસ્તારમાં ફરતા દવાખાના કરતાં ઘરેઘરે ફરીને આરોગ્યની સેવા પૂરી પાડી શકાય તેવી સગવડ ઊભી કરવાની જરૂર છે જેનું સૂચન આગળ આપ્યું છે.

કોઠી : ૨૮

પ્રાયોજના વિસ્તારની આરોગ્યવિષયાક
સવલતો (૧૯૮૪-૮૫)

ક્રમ	નામકો	ઇસ્પ તાલ	દવા ખાના	પ્રાથ મિક આરોગ્ય કેન્દ્ર	કુટુંબ નિયોજન કેન્દ્ર
૧	માંડવી	-	૫	૨	૩
૨	માંગરોલ	૨	૮	૨	૨
૩	બારડોલી	૧	૪	૨	૨
૪	મહુવા	-	૪	૨	૧
૫	પલ્સાણા	-	૨	૧	૧
૬	ડામરેજ	૧	૫	૧	૨
૭	ઓલપાડ	-	૪	૧	૧
કુલ		૪	૩૨	૧૧	૧૨

આ વિસ્તારના આદિવાસીઓની મુખ્ય ફરિયાદ એ રહી છે કે દવાખાનાઓમાં પૂરતી દવા હોતી નથી. સગવડો હોતી નથી. પરિણામે દર્દીઓની સારવાર યોગ્ય રીતે થઈ શકતી નથી. કુટુંબ કલ્યાણ ડેન્કોની કામગીરી ડંઇડ અંશે સંતોષી કારક છે. સામાન્ય રીતે આ દિવાસીઓમાં જન્મદર ઊંચો હોય છે. આ વિસ્તારમાં જન્મદરનું પ્રમાણ ૩ થી ૪ ટકા છે. અને લગભગ ૩૧ ટકા લોકોએ કુટુંબ નિયંત્રણ અપનાવ્યું છે. આ વિસ્તારમાં ઇસ્પતાલની સગવડ પણ બારડોલી અને માંગરોલમાં છે. ખાનગી દવાખાના પણ તાલુકા પર અને બારડોલી જેવા તાલુકામાં મોટા ગામોમાં છે એટલે પ્રમાણમાં આ રોગીઓની સગવડ ઘણી ઓછી છે.

આદિવાસીઓ પીવાના પાણીની તંગી કાયમી અનુભવતા હોય છે કેટલીક જગ્યાએ ૧ થી ૨ કિ. મિ.ના અંતરેથી ^{પીવાનું પાણી} લાવવું પડે છે. હવે રાજ્ય સરકારે બધા જ ગામોમાં પાણીની પુરતી સવલતો પૂરી પાડવાની જવાબદારી સ્વીકારી છે. એટલે એ બાબતે રાહત અનુભવી શકશે. અલબત્ત માંડવી પ્રા યોજનામાં પ્રમાણમાં બીજા કરતાં પીવાના પાણીની સારી સગવડ છે. ૫૧૭ ગામો પ્રેક્ષે માં જ પીવાના પાણીની સગવડ છે. ફક્ત માંગરોલના ૧૧ ગામોમાં આ સગવડ નથી.

સહકારી મંડળો અને બેડીંગ વ્યવસ્થા :

આ દિવાસી વિકાસ માટે નાણાં ધિરાણની અને અન્ય સાધનોની સવલતો ઊભી કરવામાં સહકારી મંડળો મહત્ત્વની ફાળો આપે છે. ખેતી અને ખેતી સંબંધિત ઉદ્યોગના પેદાશની વિનિમય તેમજ વેચાણ વ્યવસ્થાની સમસ્યાએ તેમની મહત્ત્વની હોય છે. આ પ્રશ્નને ઉકેલ સહકારી મંડળો વદારા થાય છે. આ દિવાસી વદારા યતા રૂપાદાનના વિનિમય અને વેચાણની વ્યવસ્થા સહકારી મંડળો કરતી હોય છે. અને આ માટે

સહકારી મંડળીઓને ખેડૂતોની જેમી માટે જરૂરી સાધન સામગ્રી માટે નાણાંકીય સહાય પૂરી પાડવાની, ખેત ઉત્પાદનની વસ્તુઓની વેચાણની, ખાતર બિયારણ અને પશુખાહાર પૂરી પાડવાની, વનપેદાશના વેચાણની તેમજ દૂધ વેચાણની રહે છે. સહકારી મંડળીઓની આ બધી પ્રવૃત્તિઓથી મોટાભાગના આદિવાસી કુટુંબો શાહુકારોના શોષાણમાંથી મુક્ત થઈ શક્યા છે.

ડાંઠા નંબર ૨૫૯ માં માંડવી પ્રાયોજનામાં આવેલી વિવિધ સહકારી મંડળીઓની વિગતો આપવામાં આવી છે આ વિસ્તારમાં જુદા જુદા પ્રકારની કુલ ૬૮૩ સહકારી મંડળીઓ આવેલી છે. એના ઉપરથી આ વિસ્તારમાં સહકારી મંડળીઓના વિકાસ તેમજ પ્રવૃત્તિ અંગેનો સહેલાઈથી ખ્યાલ આવી શકે તેમ છે. આ સહકારી મંડળીઓમાં ૧૯ જૈટલી વિવિધતકાની ડાર્કકારી મંડળીઓ, ૩૫ ખેડૂત સહકારી મંડળીઓ, ૨૬૮ દૂધ ઉત્પાદક મંડળીઓ તેમજ ૧૬૨ જૈટલી અન્ય સહકારી મંડળીઓ છે. દરેક તાલુકામાં સી ડરતાં વધારે સહકારી મંડળીઓ આવેલી છે.

કોષ્ટક : ૨૧૯

પ્રાયોજનામાં આપવામાં આવેલી સહકારી સુવિધાઓ

ક્રમ સહકારી મંડળીના પ્રકાર

ક્રમ	મંડળી	માંગેલી	માગરોલ	ભાલુડા	મહુવા	પક્ષાણા	ડામરજ	કુલ
૧	૨	૩	૪	૫	૬	૭	૮	૯

૧ લેમ્પસ(વિવિધલક્ષી ડાર્યકારી

મંડળીઓ)

૨	સેવા સહકારી મંડળીઓ	૧૧	૪	૧	૩	-	-	૧૯
૩	ખેતિબચાઈ ધિરાણ મંડળીઓ	૧૦	૨૨	૧૪	૧૭	૧૦	૧૭	૯૦
૪	દૂધ ઉત્પાદક સહકારી મંડળીઓ	૫	૪	૧૦	૮	૫	૩	૩૫
૫	ખરચોધોગ સહકારી મંડળીઓ	૫૬	૧૦૦	૫૦	૫૬	૩	૧૦	૨૮૯
૬	મરઘા ઉછેર સહકારી મંડળીઓ	૬	૧	૧	-	૧	-	૯
૭	મરઘા ઉછેર સહકારી મંડળીઓ	૩	૧	૩	૩	૧	૨	૧૩

યાવુ.

કોટી : રૂ. ૧૧ થાલુ.

૧	૨	૩	૪	૫	૬	૭	૮	૯
૭	સિંચાઈ સહકારી મંડળીઓ	૧	૧	-	૬	૧	૩	૧૨
૮	ખાંડના ડારખાના	-	-	૨	૧	૧	-	૪
૯	જંગલ ડામદાર સહકારી મંડળીઓ	૬	૫	-	૧	-	-	૧૨
૧૦	ખેતમજૂર સહકારી મંડળીઓ	૬	૧૧	૩	૫	૧	૭	૩૩
૧૧	જીનીંગ પ્રસિસીઝ સહકારી મંડળી	૧	૧	૨	-	૧	૧	૬
૧૨	અન્ય સહકારી મંડળીઓ	૧૩	૨૩	૫૫	૯	૨૬	૩૬	૧૬૨

કુલ

૧૧૮ ૧૨૬ ૧૪૧ ૧૦૯ ૫૦ ૭૯ ૬૮૬

બેંકો :

સહકારી મંડળીઓની સાથે સાથે આ દિવાસી વિડાસ
કામો માટે રાષ્ટ્રીયકૃત બેંકો તેમજ સરકારી બેંકો વદારા
પણ ધિરાણની સવલતો પૂરી પાડવામાં આવે છે. આ દિવાસીઓને
વિડાસ માટે તક મળે એટલા માટે જે તે વિસ્તારની લીડ બેંકો
વદારા રાહત દરે ધિરાણ કરી આ દિવાસી માટે ચાલતી જુદી
જુદી સ્કીમો માટે સારા પ્રમાણમાં નાણાકીય સહાય આપવામાં
આવે છે અને સરકાર વદારા તે માટેની જાગવાઈ પણ કરવામાં
આવી છે. માંડવી પ્રાયોજનામાં આવેલા રાષ્ટ્રીયકૃત બેંકો
તેમજ સરકારી બેંકોની વિગતો ડોઠા નંબર ૨. ૧૦ માં આપવામાં
આવી છે. આ વિસ્તારમાં બેંક ઓફ બરોડા અને દેના બેંક લીડ
બેંક તરીકે કામ કરે છે. અને મોટાભાગની ધિરાણની વ્યવસ્થા
તેમના વદારા પૂરી પાડવામાં આવે છે. તે સિવાય સ્ટેટ બેંક
અને બેંક ઓફ ઇન્ડિયાની શાખાઓ તાલુકા મથક પુરતી મર્યાદિત
છે. બારડોલી તાલુકો વિકસીત છે. તેમજ તાલુકા મથકે વ્યાપાર
વા સિજ્જયની સગવડ હોવાથી અને લગભગ બધા જ આ દિવાસી
તાલુકા સાથે જોડા યેલુ હોવાથી ત્યાં બેંકીંગ વ્યવસ્થા સુદઠ
છે. સમગ્ર માંડવી પ્રાયોજનામાં આશરે ૫૩ જેટલી બેંકીંગ સંસ્થાઓ
આવેલી છે.

ક્રીડા : ૨૧૦

પ્રાર્થનામાં ધિરાણની સવલતની પૂરી પાડતી બેડોની માહિતી

ક્રમ	ધિરાણ આપતી સંસ્થાનું નામ	મહિલા	માગરોલ	નાલુડા	બારડોલી	મહુવા	પક્ષાણા	ડામરેજ
૧	૨૨૯૨ બેંક ઓફ ઇન્ડિયા	૩	૪	૫	૬	૭	૮	૯
૨	બેંક ઓફ બરોડા	૧. ડાડરાપાડા ૧. મહિલા ૨. બંધાન ૩. અરેઠ	૧. માગરોલ ૧. મોસાલી ૨ વાડલ ૩ અખાવ ૪ કસિબા ૫ ઉમરપાડા	૧. બારડોલી ૧ બારડોલી ૨ મહી ૩ મોતી ૪ રાજમા	૧. મહુવા ૧. ડરવેલીયા ૨ અનાવલ ૩ બલેશવર	-	-	૧. ઉભેલ ૨ વેસ્મા ૩ બલેશવર

યાલુડા

કોડો : ૨.૧૦.૧. યા.લુ.૧

૧ ૨ ૩ ૪ ૫ ૬ ૭ ૮

૩ દેના બેંક
 ૧ માંડવી ૧ હથુરણ ૧ બારડોલી ૧ પલ્સાણા
 ૨ તડકેશ્વર ૨ તરસાડી ૨ અમીટી
 ૩ તરસાડાબા ૩ ડંટવા ૩ ચીંગોદ
 ૪ ખીખારડી
 ૫ ડડાદિ
 ૬ સુરાલી

૪ સેન્ટલ બેંક ઓફ ઇન્ડિયા ૧ ઝેરવાવડા ૧ ગંગાધરા
 ૫ બેંક ઓફ ઇન્ડિયા ૧ પીપીલદરા ૧ બારડોલી ૧ વલવાડા
 ૬ યુનાઇટેડ કોમર્શિયલ બેંક ૧ મહુવા
 ૭ યુનિયન બેંક ઓફ ઇન્ડિયા ૧ દેવગઢ
 યા.લુ..

ડાહી : ૨.૧૦.૧૧ આલુ.ન

૧	૨	૩	૪	૫	૬	૭	૮
૮	રૂલ બેંક	૧ ગોડસંભા	-	-	ધોલકુઈ	-	-
૯	સીડીકેટ બેંક	-	-	-	-	-	૧. સેગવા
૧૦	સ્ટેટ બેંક ઓફ સૌરાષ્ટ્ર	-	-	૧ બારડોલી	-	-	-
કુલ		૬	૧૦	૧૭	૭	૫	૨

વીજળી રસ્તા અને અન્ય સવલતો :

ગ્રામ વિકાસના મુખ્ય ચાલકબળોમાં વીજશક્તિ વાહન વ્યવહાર અને સંદેશ વ્યવહારની સગવડોને ગણાવી શકાય. સામાજિક આર્થિક પરિવર્તન માટે એ સવલતો અનિવાર્ય છે. ખેતી માટે વિદ્યુતશક્તિ ખૂબ મહત્ત્વની છે. ડુવાઓ વડે ધત્તી સિંચાઈ માટે પણ એ જરૂરી છે. કોંઠા નંબર ૨૧૧ માં દર્શાવ્યા મુજબ માંડવી પ્રાંતોજનામાં કુલ ૫૧૩ ગામોને વીજળી જોડાણ મળ્યા છે. ૧૯૮૮ના અંત સુધીના ગુજરાતના તમામ ગામોની વીજળી જોડાણ પૂરા પાડવાની જવાબદારી ગુજરાત સરકારે સ્વીકારી છે. ખેતી માટે વીજ જોડાણો પ્રાપ્ત કરવા જોઈતી નાણાંકીય સહાય વીજ નિગમ અને ખેતી નિગમ જેવી સંસ્થાઓ વડારા પૂરી પાડવામાં આવે છે. અલબત્ત આ બાબત આદિવાસી વિસ્તારને સંબંધિત છે ત્યાં સુધી કહી શકાય કે ગામમાં વીજળી હોય છે પણ ગામમાં આવેલા આદિવાસી વિસ્તારો હજુ પણ વીજળીથી વંચિત રહી ગયા છે અને ખાસ કરીને પાંકડેસમાં આવેલા ગામોમાં આવું વધુ પ્રમાણમાં જોવા મળે છે.

વીજ જોડાણ જેટલી જ અગત્યની સવલતોમાં વાહન વ્યવહાર અને સંદેશ વ્યવહારને મૂકી શકાય. બાહ્ય જગત સાથેના સંપર્કો અને સંબંધો માટે એ અતિ આવશ્યક છે. કોંઠા નંબર ૨૧૧ માં બતાવ્યું છે તે મુજબ માંડવી પ્રાંતોજનામાં ૨૨૮ ગામોમાં પાકા રસ્તાની સગવડો છે જ્યાં બારેમાસ એસ.ટી. નો વ્યવહાર ચાલે છે. ૧૫૫ ગામોમાં કાચા રસ્તા છે, જ્યાં ચોમાસા દરમ્યાન વાહનવ્યવહારની મુશ્કેલી રહે છે, તે સિવાયના સમય દરમ્યાન એસ.ટી. બસો ફરી શકે છે. હજુ પણ કેટલાક ઉંડાણના ગામોમાં રસ્તાના અભાવે વાહનવ્યવહારની

XXXXXXXXXX

સગવડ નથી. માંડવી પ્રાયાજનાના ૨૦ જેટલા ગામોની રેલવેનો લાભ મળે છે. માંડવી તાલુકાના કોઈ ગામને રેલવેનો લાભ મળતો નથી. માંગરોલ તાલુકાને નેરોગેજની સગવડ છે તેથી તેના ૧૧ ગામોને રેલવેની સવલત ઉપલબ્ધ છે. અને કોંસલા તો અમદાવાદ મુંબઈ બ્રોડગેજ પર આવેલું સ્ટેશન છે. તેથી વ્યાપાર ધંધા માટે અનુકૂળ પડે છે. કામરેજને કોઈ પ્રકારની રેલવેની સગવડ ઉપલબ્ધ નથી.

સંદેશા વ્યવહારની સવલતો જોઈએ તો માંડવી પ્રાયાજના વિસ્તારમાં નાની મોટી રડક જેટલી પોસ્ટ ઓફિસો આવેલી છે. જે પૈકી ૩૦ જેટલી પોસ્ટ ઓફિસોમાં ટેલીગ્રાફની સગવડ ઉપલબ્ધ છે હેડ પોસ્ટ ઓફિસની સગવડ માત્ર બારડોલીમાં જ છે. પ્રાયાજનાના ગામોની સંખ્યા અને વસ્તીની દૃષ્ટિએ સંદેશા વ્યવહારની જે સગવડો છે તે પૂરતી કહી શકાય નહીં.

કલેક્ટ : ૨૧૧

માંડવી પ્રાયજિનામાં વીજળી, રસ્તા રેલ્વે અને પોસ્ટ ઓફિસની સવલતો ધરાવતા ગામોની સંખ્યા

ક્રમ	તાલુકા અને પોડેટસ	વીજ જોડાણ ગામોની સંખ્યા	રસ્તા પાડા	ડાયા	રેલ્વે	પોસ્ટ ઓફિસ		પોસ્ટ અને ટેલીગ્રાફ
						સબ	બ્રાન્ચ	
૧	માંડવી	૧૩૧	૫૨	૩૧	-	૧	૩૬	૩
૨	માંગરોલ	૧૪૯	૩૮	૬૫	૧૧	૧૧	૫૮	૩
૩	બારડોલી	૮૬	૪૮	૧૮	૩	૧૪	૩૨	૧૪
૪	મહુવા	૬૯	૨૯	૩૧	૧	૧	૨૫	૩
૫	પલસાણા	૩૫	૨૮	૪	૫	૨	૧૭	૩
૬	ડામરજ	૪૩	૩૩	૬	-	૧૧	૩૩	૯
કુલ		૫૧૩	૨૨૮	૧૫૫	૨૦	૩૫	૨૦૧	૩૦

Setup of Integrated Tribal Development Project, Surat-II (Mandvi).

Project Administrator

Asstt. Project Admini. (Agriculture) Asstt. P.A. (Co-operation) Asstt. P.A. (Forest) Asstt. P.A. (Animal Husbandry) Chitnis

Clerk -1

Clerk-1

Administrative Branch.

Account Branch

Statistical Branch

Primitive Group.

- General Admn. Typing
- 1. Deputy Mamlatdar-1
- 2. Clerks-2
- 3. Driver-2
- 4. Pcons-4
- 5. Watchman-1

- 1. Auditor Grade-1
- 2. Deputy Mamlatdar-1
- 3. Senior Account Clerk-1

- 1. Research Asstt.-2
- 2. Statistical Asstt-1

Extension Officer (Primitive -1)

Gramsevaks-2

વહીવટી માળખું :

આઈ.ટી.ડી.પી અને જિલ્લાની વહીવટ અલગ અલગ રીતે ગોઠવાયેલી છે. જિલ્લાનું સમગ્ર વહીવટી માળખું કલેક્ટર અને ડેપુટી કલેક્ટરના હસ્તક છે. જમીન મહેસૂલના વહીવટની જવાબદારી કલેક્ટરની રહે છે. ડેપુટી કલેક્ટર એને મદદરૂપ બને છે. ૧૩ તાલુકાના વહીવટ માટે ૧૩ મામલતદારો મૂકવામાં આવ્યા છે. જે કલેક્ટર અને ડેપુટી કલેક્ટરને હસ્તક છે. વિડાસ ડામોની દ્રષ્ટિએ વહીવટીનું વિભાજન જિલ્લા પંચાયત, તાલુકા પંચાયત ગ્રામપંચાયત કે નગર પંચાયતમાં થયેલું છે. જિલ્લા વિડાસ અધિકારી, તાલુકા વિડાસ અધિકારી સરપંચ કે નગરપતિ અનુક્રમે એના જ વહીવટની જવાબદારી સંભાળે છે. રસ્તા સિંચાઈ, ખેતી, સહકાર શિક્ષણ, જાહેર આરોગ્ય, સમાજ કલ્યાણ વગેરેને લગતા વિડાસના ડામો આ પંચાયતો વધારા થાય છે.

પ્રાયોજનાના વહીવટની જવાબદારી પ્રાયોજના અધિકારી (પ્રોજેક્ટ એડ મિનીસ્ટ્રેટર)ની હોય છે જે આઈ.એ. એસની કેડરનો અધિકારી હોય છે. પ્રાયોજના અધિકારીની સાથે જ બીજા વર્ગના અધિકારીઓ હોય છે. એમાં એક વહીવટી અધિકારી-રેવન્યુ ખાતામાંથી મૂકવામાં આવે છે અને બાકીના ત્રણ ખેતી સરકાર અને જંગલ ખાતામાંથી ટેકનીકલ ઓફિસર્સ તરીકે મૂકવામાં આવે છે. અન્ય સ્ટાફમાં બે ડેપુટી મામલતદાર, એક સિનિયર ક્લાર્ક, ૩ ક્લાર્ક, બે રિસર્ચ અને એક સ્ટેક્ક ટીકલ આ સિસ્ટન્ટ બે હાઇવર અને પાંચ ચોથા વર્ગના કર્મચારીઓની સમાવેશ થાય છે. આ સાથે જે ચાર્ટ આપવામાં આવેલા છે તે માંડવી પ્રાયોજનાનું જે વહીવટી માળખું છે તેની વિગત દર્શાવે છે. માંડવી પ્રાયોજનાનું વડુ મથક માંડવી છે તેથી પ્રાયોજના વહીવટીની કચેરી માંડવી ખાતે છે.

બજેટ :

પ્રાયોજનામાં આવેલા વિસ્તારના વિકાસ કાર્યક્રમો માટેની નાણાંકીય જોગવાઈની માહિતી આપણે અગાઉ જાણી ગયા તે પ્રમાણે વિકાસ કાર્યક્રમો માટેનું ખર્ચ રાજ્યના સામાન્ય બજેટમાંથી જ ટી એ એસ પી માં ફાળવેલ રકમમાંથી તેમજ ન્યુ ડસીયર-સ બજેટમાંથી કરવામાં આવે છે. ૧૯૭૭થી ૧૯૮૭ સુધીમાં ૧૯૭૦ થી ૧૯૮૭ સુધીમાં રાજ્યના બજેટમાંથી જે ટી એ એસ પી માટે ફાળવેલી રકમની વિગતો કોઠા નંબર ૨૧ માં જાણી ગયા. માંડવી પ્રાયોજના માટે સામાન્ય બજેટમાં ૧૯૭૭ થી ૧૯૮૭ દરમ્યાન જે જોગવાઈ કરવામાં આવી છે તેમાંથી ખરેખર જે ખર્ચ થયું તેની વિગત કોઠા નંબર ૨૧ માં દર્શાવવામાં આવી છે. એ વિગતોને આધારે કહી શકાય કે વિકાસ કામો માટે જે જોગવાઈ કરવામાં આવી હતી, તેમાંનો મોટો ભાગ વર્ષ દરમ્યાન વપરાયો છે. શરૂઆતમાં વર્ષમાં ફાળવેલ રકમ પૂરેપૂરી વપરાતી ન હતી એવું જાણી મળે છે પુસ્તા પ્રાયોજન અને લોડજાગૃતિના અભાવને કારણે એવું બન્યું હોય એમ લાગે છે કારણકે ગુજરાતની બીજી કેટલીક પ્રાયોજનામાં આજે પણ આ સ્થિતિ છે કે ફાળવેલી રકમ જેટલું ખર્ચ થતું નથી. પરંતુ માંડવી પ્રાયોજનામાં આવેલા તાલુકા અને તેમાં વસતા આદિવાસી વસતીની જાગૃતી વિકાસના કામ કરતા અધિકારી અને કર્મચારીઓની નિષ્ઠાના ફળસ્વરૂપે કેટલાક વર્ષોમાં તો ફાળવેલી રકમ કરતાં પણ ખર્ચ વધી ગયેલું જાણી મળે છે. જે વિકાસના કામોની અગત્યતા અને અસરકારકતા દર્શાવે છે, એમ કહી શકાય, સામાન્ય બજેટમાં છેલ્લા દશ વર્ષ દરમ્યાન ૭૮૫૬૫ કરોડ રૂપિયા વિકાસ કામો માટે ખર્ચાયા છે.

કોઠા : ૨.૧૨

માંડવી પ્રા યોજના માટે ૧૯૭૭-૭૮ થી ૧૯૮૬-૮૭

દરમ્યાન વિહાસ કા માટે કરેલી નાણાકીય જાગવાઈ

અને થયેલ ખર્ચની વિગત દર્શાવતો કોઠા (સામાન્ય બજેટ)

ક્રમાંક	વર્ષ	નાણાકીય જાગવાઈ (લાખમાં)	ધરૂં ખર્ચ રૂા. લાખમાં	બચત રૂા. લાખમાં
૧	૧૯૭૭-૭૮	૩૩૩	૨૪૬	૭૪
૨	૧૯૭૮-૭૯	૪૬૩	૪૪૬	૬૬
૩	૧૯૭૯-૮૦	૪૭૪	૩૯૪	૮૩
૪	૧૯૮૦-૮૧	૫૪૦	૪૨૩	૧૧૭
૫	૧૯૮૧-૮૨	૫૯૫	૬૩૫	૧૦૬
૬	૧૯૮૨-૮૩	૬૩૪	૭૨૬	૧૧૫
૭	૧૯૮૩-૮૪	૯૭૧	૯૩૩	૩૩૮
૮	૧૯૮૪-૮૫	૧૧૦૪	૧૦૮૭	૧૧૭
૯	૧૯૮૫-૮૬	૯૫૬	૮૬૪	૯૨
૧૦	૧૯૮૬-૮૭	૧૧૭૪	૧૧૬૧	૧૧૩

માંડવી પ્રાયોજનામાં ૧૯૭૭-૭૮ થી ૧૯૮૬-૮૭
દરમ્યાન ન્યુ કલોયરન્સ બજેટમાં ધરેલી જોગવાઈ અને તેના
ખર્ચના આંકડા કોઠા નંબર ૨, ૧૩માં આપવામાં આવ્યા છે.
અગાઉ જણાવ્યું કે મુજબ ન્યુ કલોયરન્સ બજેટમાં ધરેલી જોગવાઈના
નાણાં વિકાસના કામ માટે પ્રાયોજના વહીવટદાર નિર્ણય
લઈ વાપરી શકે છે. ન્યુ કલોયરન્સ બજેટની ઉપયોગિતતા વિષે
અગાઉ ઉલ્લેખ કરવામાં આવ્યો છે. કોઠા ને આધારે કહી
શકાય કે માંડવી પ્રાયોજનામાં અગાઉના વર્ષોને બાદ કરતા
લગભગ બધા જ વર્ષોમાં જે જોગવાઈઓ કરવામાં આવી હતી તે
લગભગ પૂરેપૂરી વપરાઈ ગઈ છે. વિકાસ કામોમાં ન્યુ કલોયરન્સ
બજેટ વદારા છેલ્લા દસ વર્ષોમાં ૩.૬૭ કરોડ રૂપિયા ખર્ચાયા છે.

કોઠા નંબર ૨, ૧૪ માં ૧૯૭૭-૧૯૭૮ થી ૧૯૮૬-૮૭
દરમ્યાન ન્યુ કલોયરન્સ બજેટમાંથી શિક્ષણ હુનરકલા, આરોગ્ય,
સમાજકલ્યાણ, સહકાર, ખેતી, સિંચાઈ પશુપાલન, વનવિકાસ
વીજ જોડાણ જેવા કામો માટે કરેલ જોગવાઈ અને ખર્ચો ધરેલ
ખરેખર ખર્ચની વિગતો દર્શાવવામાં આવી છે. એમ કહી શકાય કે
દરેક કામ માટે કરેલી જોગવાઈ પ્રમાણે ખર્ચ કરવામાં આવ્યું
છે.

કોડો : ૨૫૧૩

માંડવી પ્રાયોજના માટે ૧૯૭૭-૭૮ થી ૧૯૮૬-૮૭

દરમ્યાન ન્યુ કલેબરન્સ બજેટમાં નકકી થયેલ ખર્ચ

અને ખર્ચાયેલ નાણાની વિગત દર્શાવતી કોડો

ક્રમ	વર્ષ	જોગવાઈ રૂ. લાખમાં	થયેલ ખર્ચ રૂ. લાખમાં	થયેલા ખર્ચની ટકાવારી
૧	૧૯૭૭-૭૮	૧૩.૫૦	૧૦.૦૫	૭૪
૨	૧૯૭૮-૭૯	૨૪.૩૯	૨૪.૩૯	૧૦૦
૩	૧૯૭૯-૮૦	૨૦.૪૮	૨૦.૪૬	૯૯.૯
૪	૧૯૮૦-૮૧	૩૬.૨૦	૩૬.૨૦	૧૦૦
૫	૧૯૮૧-૮૨	૩૦.૩૫	૩૦.૩૪	૯૯.૯
૬	૧૯૮૨-૮૩	૩૩.૬૫	૩૩.૬૫	૧૦૦
૭	૧૯૮૩-૮૪	૫૧.૫૭	૫૧.૪૩	૯૯.૭
૮	૧૯૮૪-૮૫	૫૫.૬૮	૫૫.૫૬	૯૯.૮
૯	૧૯૮૫-૮૬	૫૨.૫૨	૫૨.૫૨	૧૦૦
૧૦	૧૯૮૬-૮૭	૫૨.૫૫	૫૨.૪૬	૯૯.૯

Table No. 2.14

Statement showing the details regarding Headwise budget provision made and Expenditure incurred by years 1977-78 to 1986-87 under Nucleus budget in Mandvi Project.

(Rs. in lakhs)

Sr. No.	Head of A/C	1977-78		1978-79	
		Bud. Provision	Expenditure incurred	Bud. Provision	Expenditure incurred
1	2	3	4	5	6
1.	277-Education	50000	42817	183500	183500
2.	278- Arts & Culture	100000	85232	111700	111700
3.	282- Public Health and Sanitation and Water supply	57100	52322	126500	126500
4.	287-Labour and Employment.	-	-	60000	60000
5.	288-Social Security Welfare	-	-	-	-
6.	298-Co-operation	228500	220485	238400	238400
7.	305- Agriculture	71400	23459	33700	33700
8.	306-Minor Irrigation				

Cont....

Table No.2.14 Cont.....

1	2	3	4	5	6
9	307-Soil and water conservation	126500	45009	107500	107500
10	310-Animal Husbandry	200000	122465	227700	227700
11	311-Dairy Development	-	-	-	-
12	313-Forest	114200	93094	131800	131800
13	314-Community Development	-	-	105600	105600
14	321-Village and Small Industries.	200000	181010	222600	222600
15	334-Power Project	-	-	75000	75000
16	698-Loans for co-operation	200000	85000	275000	275000
Total :		1349700	100489	2439000	2439000
			74%		100%

Table No.2.14 Cont.....

Sr. No.	Head of A/c	1979-80		1980-81	
		Bud. Provision	Expenditure Incurred	Bud. Provision	Expenditure Incurred
		7	8	9	10
1		166800	166800	1009534	1009534
2		-	-	22405	22405
3		250000	250000	548611	548611
4		200000	200000	68348	68348
5		320000	320000	186082	186082
6		-	-	-	-
7		200900	200900	271717	271717
8		-	-	-	-

Cont.....

Table No. 2.14 Cont....

Sr. No.	7	8	9	10
9	-	-	2100	2100
10	236200	236200	321066	321066
11	-	-	-	-
12	102200	102200	992246	92140
13	50300	50300	61847	61847
14	235600	235530	266600	266600
15	101300	101300	245194	245194
16	384800	384800	523800	523800
Total :	2048200	2049790	3619500	3619500

Cont....

Table No. 2.14 Cont....

Sr. No.	1981-82		1982-83	
	Bud. Provision	Expen. incurred	Bud. Provision	Expen. incurred.
	11	12	13	14
1	1540900	1540900	661640	661640
2	-	-	66500	66500
3	127700	127700	115600	115600
4	47400	47400	60980	60980
5	110700	110700	17330	17330
6	-	-	-	-
7	145700	145683	315850	315850
8	-	-	-	-

Cont.....

Table No. 2.14 Cont....

Sr. No.	11	12	13	14
9	-	-	147500	147500
10	228500	228500	542100	542100
11	-	-	-	-
12	106200	106200	303100	303100
13	11700	11700	-	-
14	195900	149893	229200	229200
15	233000	233000	382200	382200
16	288000	288000	717000	31700
Total :	3035000	3034956	3765000	3765000

Cont....

Table No. 2.14 Cont.....

Sr. No.	1983-84		1984-85	18
	Bud. Provision	Expen. incurred		
1	1073000	1073000	633000	632436
2	56000	56000	25000	23827
3	275000	275000	934000	428670
4	251000	237200	<u>251000</u>	<u>237907</u>
4	138000	138000	685000	66577
5	136000	136000	63000	61241
5			229000	228217
6	-	-	44000	43700
7	467000	467000	175000	131228
8	-	-	50000	50000

Cont.....

Table No.2.14 Cont.....

Sr. No.	15	16	17	18
9	391000	391000	598000	599674
10	593000	693000	606000	586810
11	199000	199000	41000	40637
12	257000	257000	468000	407313
13	-	-	222000	-
14	667000	667000	818000	519281
15	268000	268000	36000	29498
16.	537000	537000	759000	759000
17 Aria Davelopment	-	-	116000	109686 (90.3)
Total :	5157000	5157000	5568000	

Cont...

Table 2.14 Cont.....

Sr. No.	1985-86 Bud. Provision	Expen. incurred	1986-87 Bud. Provision	Expen. incurred
1	19	20	21	22
1	500000	500000	546000	546000
2	-	-	54000	54000
3	570000	570000	301000	301000
			<u>217000</u>	<u>217000</u>
			518000	518000
4	50000	50000	16000	16000
5	4350000	434670	30000	30000
6	-	-	-	-
7	250000	250000	124000	124000
8	138000	138000	630000	630000

Cont.....

Table 2.14 Cont...

Sr. No.	19	20	21	22
9	666000	666000	520000	520000
10	467000	467000	866000	866000
11	165000	165000	45000	45000
12	395000	395000	414000	414000
13	44000	44000	-	-
14	700000	700000	818000	818625
15	177000	177000	230000	230000
16	740000	740000	740000	740000
17	-	-	-	-
Total :	5251670	5251670	5255000	5254675

આ દિવાસી અને બિન આ દિવાસી વિસ્તારના

વિકાસની સમાવૈયા

- પ્રાસ્તા વિકાસ
- વસ્તી
- શિક્ષણ
- અ - વ્યવસાય-રોજગારી
- જમીનના ઉપયોગ
- સિંચાઈ
- વીજળી
- પશુપાલન
- સહકારી મંડળીઓ
- બેંકોનું વ્યવસ્થા
- વાહનવ્યવહાર, સંદેશાવ્યવહાર
- આરોગ્ય, કુટુંબ નિયંત્રણ

પ્રકરણ - ૩

આ દિવાસી અને બિન આ દિવાસી વિસ્તારના

વિહાસની સમાલોચના

અગાઉ જણાવ્યું કે ગુજરાતના આ દિવાસી જિલ્લાઓમાંનો એક સુરત જિલ્લો છે. તેના ત્રણ તાલુકામાંથી ૯ તાલુકા તો આ દિવાસી તાલુકા જ છે અને ત્રણ તાલુકા પોર્ટિટસ તરીકે છે. અને તેથી તેનો વિસ્તાર બહાજો બની જાય છે. એટલે સ્વાભાવિક રીતે એક પ્રાયોજના વદારા તેનો વહીવટ કરવો મુશ્કેલ બને. આ રીતે તેના ૯ તાલુકાને બે પ્રાયોજનામાં વહેંચી દેવામાં આવ્યા છે અને જેમાં માંડવી, માંગરોલ, બારડોલી અને મહુવાની એક પ્રાયોજના માંડવી બને છે જ્યારે સનિગઠ, ઉચ્છલ, નિગર, વ્યારા અને વાલોડની બીજી પ્રાયોજના સનિગઠ બને છે. બાકીના ૪ તાલુકાઓ ચોંયાસી, ડામરેજ, ઓલપાડ અને પલસાણા બિન આ દિવાસી તાલુકા છે. અલબત્ત તેમાં પણ આ દિવાસીની વસતી સારા પ્રમાણમાં છે અને ખાસ કરીને હળપતીની છે. આ ચાર તાલુકામાંથી ડામરેજ અને પલસાણાનો કેટલાક ગામોને તો પહેલેથી જ માંડવી પોર્ટિટસમાં ગણી લાભ અપાયા હતા અને ૧૯૮૬ થી ઓલપાડનો પણ કેટલાક ગામોને પોર્ટિટસમાં ગણી તેનો પોર્ટિટસ બનાવ્યો છે. ચોંયાસી તાલુકાને આ દિવાસીનો કલ્કટર અંરિયા ગણ્યો એટલે આમ તો આખો જિલ્લો જ આ દિવાસી બને છે. પરંતુ બિન આ દિવાસી પ્રમાણમાં આ દિવાસી વિસ્તારની સરખામણી મૂલ્યાંકન એક ભાગરૂપે હતી સુરતમાં એક ચોંયાસી તાલુકો જ બિન આ દિવાસી તાલુકો છે જેની પ્રાયોજના કે પોર્ટિટસમાં ગણતા તથી પરંતુ તેનો મોટો ભાગ

સુરત શહેરમાં સમાઈ ગયેલી હોવાથી તેની સરખામણી યોગ્ય રીતે ન થાય તેથી અંતપાડ, ડામરજ, પલસાણા અને ચીયાસી ચારે તાલુકાને પ્રાચીજનામાં તાલુકા નથી ગણ્યા એટલે બિન આદિવાસી તાલુકા ગણી આદિવાસી તાલુકાની પ્રાચીજના સાથે સરખામણી કરી છે. ડામરજે આ ચાર તાલુકામાં બિન આદિવાસીનું પ્રમાણ સારું છે એવું છે. બીજાં કે આ વિસ્તારમાં જે પ્રાચીજના છે, એટલે સ્વાભાવિક રીતે જ વિચારવાનું મન થાય કે કઈ પ્રાચીજનાની વિસ્તાર વિકસિત છે અથવા તાબાની દૃષ્ટિથી આગળ આવ્યો છે અને જિલ્લાના સમગ્ર આદિવાસી વિસ્તારનું ચિત્ર પણ સ્પષ્ટ થાય એ ખ્યાલમાં રાખી સૈનગઢ અને માંડવી પ્રાચીજના તેમજ બિન આદિવાસી વિસ્તારના ચાર તાલુકાનો વિસ્તાર એમ જુદું પાડી આ પ્રકરણમાં આદિવાસી અને બિન આદિવાસી તાલુકાના વિકાસની તુલનાત્મક સમાલોચના કરવા યથાર્થ પ્રયત્ન કર્યો છે.

ઉદ્દેશ્ય :

રાજ્યના આદિવાસી અને બિન આદિવાસી વિસ્તારના વિકાસ વચ્ચે પહેલેથી ઝાઝું અંતર રહેવા પામ્યું છે આ અંતર ઓછું કરવાના કે દૂર કરવાના આશયથી પેટાચીજના વધારા વિકાસ ડાર્થકર્મોનું આયોજન અને અમલીકરણ કરવામાં આવ્યું. વિકાસ ડાર્થકર્મો વધારા એ અંતર કેટલું ઓછું થઈ શક્યું તે જોવાનું રહે છે એ માટે પેટાચીજના શરૂ કરવામાં આવી ત્યાં સુધી પરિસ્થિતિ અને અભિવારની પરિસ્થિતિ શું છે તે જાણવું જરૂરી બને છે.

આદિવાસી અને બિન આદિવાસી વિસ્તારમાં અભિવારે અને પહેલાં જુદાં જુદાં ક્ષેત્રો જેવાં કે વસતિ શિક્ષણ, ખેતી, પશુપાલન, આરોગ્ય, વાહનવ્યવહાર, સંદેશાવ્યવહાર, સહકાર

બેડીંગ વર્ગેમાં થયેલા ફેરફારો પરથી એનો ખ્યાલ આવી શકશે.

વસતિ :

૧૯૮૧ના આંકડા મુજબ સુરત જિલ્લાની કુલ વસતિ ૨૪૯૩૨૧૧ છે જેમાં આ દિવાસી વસતિ ૧૦૩૮૨૦૦ (૪૧.૬૪ %) છે જેમાં માંડવી પ્રાયાજનામાં કુલ વસતિ ૫૫૯૩૫૫ છે જેમાં આ દિવાસી વસતિ ૩૭૮૧૬૪ (૬૭.૬૧ %) છે. જ્યારે સોનગઢ પ્રાયાજના વિસ્તારની વસતિ ૫૨૭૯૭૧ છે જેમાં આ દિવાસી વસતિ ૪૪૦૭૩૦ (૮૩.૪૮ ટકા) છે.

ડાંડા નંબર ૩૧૧ માં ૧૯૭૧ અને ૧૯૮૧ની વસતિ ગણતરી મુજબ સુરત જિલ્લાના આ દિવાસી અને બિન આ દિવાસી વિસ્તારની વસતિનું પ્રમાણ દર્શાવવામાં આવ્યું છે.

કોડ : ૩૧૧

૧૯૭૧ અને ૧૯૮૧ ની વસતિનો વિહાસ દર

૧૯૮૧ વસતિ દર ૧૯૭૧ વસતિ દર આ દિવાસી વસતિ દર

ક્રમ	વિસ્તાર	૧૯૮૧ વસતિ દર	૧૯૭૧ વસતિ દર	આ દિવાસી વસતિ દર
૧	આ દિવાસી વિસ્તાર	૫૫૫૩૮૫	૫૫૫૩૮૫	૨૩.૪૯
	અ. માંડવી	૩૭૧૨૬૬	૩૭૧૨૬૬	૧૫.૪૦
	બ. સીંગણ	૫૨૭૯૭૧	૫૨૭૯૭૧	૧૮.૯૮
	કુલ	૧૦૮૩૩૫૬	૧૦૮૩૩૫૬	૨૧.૩૧

ચાલુ..

ढीढी : 3.1.1. याडु..

1	2	3	4	5	6		
2	डलन डल डलडलडी	1804224	216305	296121	182536	46.61	43.94
कलसुतलर							
3	सुरत शहर	2863211	1032200	1925628	219592	36.43	25.65

डुरल डुतल सुथलन : सुरत शललुडलनी वसुतलन गलसुतल डु सुतलनडल

આ દિવાસી વિસ્તારમાં આ દિવાસી વસતિ વધારાનું પ્રમાણ અં વિસ્તારના કુલ વસતિ વધારાના પ્રમાણમાં વધુ છે પરંતુ તે ફેરફાર નહીંવત્ છે. જેમકે કુલ વસતી વધારાં ૧૯.૭૮ છે. જ્યારે આ દિવાસી વસતી વધારાં ૨૧.૩૧ છે અને તે વધારાં પણ સોનગઢ વિસ્તારમાં વધુ છે. માંડવીમાં તો તે ઘટાડાં જ નોંધાયો છે. આ સૂચક બાબત છે કે માંડવી વિસ્તારના તાલુકામાંથી આ દિવાસીઓની વસતીનો વધારાં બીજા આ દિવાસી વિસ્તાર કરતાં ઘટવા પામ્યો એમું ડારણ કે ત્યાં વસતા આ દિવાસીઓ ધીરે ધીરે સ્થળાંતર કરે છે અને તેનું સૂચક બળ પણ મળે છે. તે છેલ્લા દાયકામાં સુરત જિલ્લાના બિન આ દિવાસી વિસ્તારમાં કુલ વસતી તેમજ આ દિવાસી વસતી બન્નેનાં વધારાનો દર હોયો છે અને જો કુલ વસતીનો દર ૫૪.૯૧ અને આ દિવાસી વસતીનો દર ૫૩.૭૫ છે એટલે તફાવત નહીંવત્ ઓછો છે. આ વધારાનો દર માંડવી ભાગે ચોંચાસી તાલુકાનો છે કે જ્યાં સુરત શહેર છે આપણને ખબર છે કે છેલ્લા દાયકામાં શહેરોની વસતી વધી છે પરંતુ તેમાં પણ સુરત શહેરની વસતીનો સારો એવીબધી છે. આનું મુખ્ય કારણ આ શહેરમાં હીરા ઉદ્યોગ, કૃત્રિમ રેશાંવાળા કાપડના યાનાના ઉદ્યોગો વિકાસ પામ્યા અને તે કામ માટે આજુબાજુના વિસ્તારના માણસો પણ આવ્યા તે જેમાં માંડવી ભાગ આ દિવાસીનો જે અકુશળ હતો. વળી હીરા ઉદ્યોગ માટે તો સારા રાષ્ટ્ર અને બનાસકાંઠા માથે પણ ઘણા બિન આ દિવાસીઓ આવ્યા જેમણે ઘંટી નાંખી અને કારીગર તરીકે આ દિવાસી તેમજ અન્ય બિન કુશળને રાખ્યા. આ ધિક્ક ભલોબનથી ઘણા આ દિવાસીઓ આ રીતે સ્થળાંતર વળી, આ વિસ્તારના કેટલાક આ દિવાસીઓ શિક્ષણનું પ્રમાણ વધુ તેથી નોકરી અર્થ પણ બહાર ગયા અને તેથી વસતીનો દર બિન આ દિવાસી વિસ્તારના પ્રમાણમાં ઓછો રહેવા પામ્યો છે.

કોષ્ટ : ૩.૨

સૌરાષ્ટ્ર જિલ્લાની વસતિમા પુસ્તક-૨નીની વસતિનું પ્રમાણ

ક્રમ	વિસ્તાર	૧૯૭૧	૧૯૮૧	૩	૪	૫	૬	૭	૮	૯
૧	૨	૩	૪	૫	૬	૭	૮	૯	૧૦	૧૧
૧	આ દિવાસી વિસ્તાર	૨૨૭૩૯૪	૨૨૨૨૪૭	૪૫૦૨૪૧	૨૨૨૧૩૭	૨૨૨૧૩૭	૨૨૨૧૩૭	૨૨૨૧૩૭	૨૨૨૧૩૭	૨૨૨૧૩૭
	આમાં કુલ વસતિ	૧૫૩૪૭૪	૧૫૧૧૪૫	૩૦૪૬૧૯	૩૦૪૬૧૯	૩૦૪૬૧૯	૩૦૪૬૧૯	૩૦૪૬૧૯	૩૦૪૬૧૯	૩૦૪૬૧૯
	આમાંથી બાકીના આ દિવાસીઓમાં	૨૩૩૭૯૨	૨૨૩૭૧૦	૪૫૭૫૦૨	૨૨૩૭૧૦	૨૨૩૭૧૦	૨૨૩૭૧૦	૨૨૩૭૧૦	૨૨૩૭૧૦	૨૨૩૭૧૦
	કુલ વસ્તી	૧૮૭૦૭૩	૧૮૩૩૪૬	૩૭૦૪૧૯	૩૭૦૪૧૯	૩૭૦૪૧૯	૩૭૦૪૧૯	૩૭૦૪૧૯	૩૭૦૪૧૯	૩૭૦૪૧૯
	આમાંથી આ દિવાસી વિસ્તારની	૪૬૧૧૦૬	૪૪૬૫૫૭	૯૦૭૭૪૩	૪૪૬૫૫૭	૪૪૬૫૫૭	૪૪૬૫૫૭	૪૪૬૫૫૭	૪૪૬૫૫૭	૪૪૬૫૫૭
	કુલ વસતિ	૩૪૦૫૪૭	૩૩૪૪૯૧	૬૭૫૦૩૮	૬૭૫૦૩૮	૬૭૫૦૩૮	૬૭૫૦૩૮	૬૭૫૦૩૮	૬૭૫૦૩૮	૬૭૫૦૩૮
	આ દિવાસી વસતિ									

આવી..

કોડ : ૩૨૨. આણંદ

૧	૨	૩	૪	૫	૬	૭	૮
૨	બિન આદિવાસી કુવસ્તી કુલ વસતિ	૪૫૬૭૦	૪૨૨૪૪	૧૪૧૬૧	૬૬૦૨૬	૬૦૨૬૫	૫૪૫૪૫
૩	સરત જિલ્લા કુલ વસતિ	૭૮૧૩૦	૭૪૫૧૪	૨૨૬૨૭	૮૬૦૩૦	૭૦૬૨૧	૫૪૫૪૫
૪	આદિવાસી વસતિ	૭૮૧૩૦	૭૪૫૧૪	૨૨૬૨૭	૮૬૦૩૦	૭૦૬૨૧	૫૪૫૪૫
૫	સરત જિલ્લા કુલ વસતિ	૭૮૧૩૦	૭૪૫૧૪	૨૨૬૨૭	૮૬૦૩૦	૭૦૬૨૧	૫૪૫૪૫
૬	આદિવાસી વસતિ	૭૮૧૩૦	૭૪૫૧૪	૨૨૬૨૭	૮૬૦૩૦	૭૦૬૨૧	૫૪૫૪૫

કોઈ : ૩૨ માં સુરત જિલ્લાની ૧૯૭૧ અને ૧૯૮૧
ની વસતિ ગણતરી મુજબ સુરત જિલ્લાની કુલ વસ્તી અને
આ દિવાસી વસતીમાં સ્ત્રી પુરુષાનું પ્રમાણ દર્શાવ્યું છે. આ દિવાસી
વિસ્તાર કરતાં બિન આ દિવાસી વિસ્તારમાં સ્ત્રીનું પ્રમાણ
આછું રહ્યું છે. ગુજરાતના કેટલાક વિસ્તારમાં તો પુરુષ કરતાં
સ્ત્રીનું પ્રમાણ વધુ છે પરંતુ હવે આ આંકડા પરથી ફલિત
થાય છે કે હવે આ દિવાસી વિસ્તારમાં અને આ દિવાસીમાં પણ
બિન આ દિવાસીની જેમ પુરુષાના પ્રમાણમાં સ્ત્રીનું પ્રમાણ આછું
રહેવા પામ્યું છે અલગત માંડવી અને સાંનગઢ વિસ્તારમાં આ
ફેરફાર નજીવો છે.

કોષ્ટક : ૩.૩

સુરત જિલ્લામાં જાતિ પ્રમાણે વસતિનું પ્રમાણ

ક્રમ	વિસ્તાર	૧૯૭૧	અનુજન જાતિ	અનુ. જાતિ	અન્ય	કુલ	૧૯૮૧	અનુજન જાતિ	અનુ. જાતિ	અન્ય	કુલ
૧	૨	૩	૪	૫	૬	૭	૮	૯	૧૦	૧૧	૧૨

૧ આ દિવાસી વિસ્તાર

અ. મા. ડુંવી

વસતિ

૨૬૧

૩૦૪૬૧૬

૧૩૨૧૫

૧૩૨૪૦૭

૪૫૦૨૪૧

૩૭૮૧૫૪

૧૬૦૬૧

૫૫૬૩૫૫

૬૭.૬૬

૨.૯૩

૨૯.૪૧

૪૭.૬૧

૨૯.૫૨

૨.૯૭

૫૨૭૯૭૧

બ. સોનિબાટ

૩૭૦૪૧૯

૪૫૮૫

૮૨૪૬૮

૪૫૭૫૨

૪૪૦૭૩૦

૫૭૦૫

૫૨૭૯૭૧

૧૦.૯૭

૧.૦

૧૮.૦૩

૮૩.૪૮

૨૧.૫૪

૧.૦૮

૫૨૭૯૭૧

યા સી. . .

ડોંઠા નંબર ૩૩ સુરત જિલ્લાની આ દિવાસી અને બિન આ દિવાસી વિસ્તારમાંની જાતિ પ્રમાણે વસતિ દર્શાવે છે. માંડવી પ્રાયોજનામાં ૧૯૭૧ના પ્રમાણમાં ૧૯૮૧માં આ દિવાસી વસતીમાં નજીવી ઘટાડો નોંધાયો છે. પણ એ નોંધનીય ફેરફાર થવા પામ્યો નથી. જેટલો અનુસૂચિત જાતિ અને જનજાતિમાં ઘટાડો નોંધાયો તેટલા પ્રમાણમાં બિન આ દિવાસી વસતીમાં વધારો નોંધાયો છે. આમ સરવાળે બિન આ દિવાસી વસતી આ દિવાસી વિસ્તારમાં વધવા પામી છે. બિન આ દિવાસી વિસ્તારમાં પણ ૧૯૭૧ થી ૧૯૮૧ના દાયકા દરમ્યાન અનુજનજાતિ વસતિમાં ઘટાડો નોંધાયો છે અને તે લગભગ ૧.૩૭ ટકાનો છે જે ઉલ્લેખનીય છે. અલગત અનુજાતીની વસતી પણ ઘટવા પામી છે. પણ તેનો ઘટાડો ફક્ત ૦.૧૩ ટકા જ છે. એટલે નોંધપાત્ર નથી. જ્યારે બીજી બાજુ બિન આ દિવાસી વસતિમાં ૨ ટકાનો વધારો નોંધાવા પામ્યો છે.

સમગ્ર જિલ્લાની દૃષ્ટિએ જોઈએ તો અનુજનજાતિની વસતિમાં સારો એવો ઘટાડો નોંધાયો છે જે ૪.૫૮ ટકાનો છે. ૧૯૭૧માં અનુજનજાતિની વસતી ૪૬.૩૨ હતી જે ૧૯૮૧માં ઘટીને ૪૧.૬૪ થઈ આમ અગાઉના ડોંઠામાં જણાવ્યું કે માંડવી પ્રાયોજનામાંથી સ્થળાંતર સુરત થયું હોય એ ધારણા અહીં મોટી પડે છે આનો અર્થ એ કે સરકારે પ્રાયોજના શહેર તેમજ શહેર સમગ્ર જિલ્લામાં ખાસ કરીને સુરત શહેરમાં અગાઉ જણાવે તે મુજબ બહારથી બિન આ દિવાસી ઓ આવવા માંડ્યાં. આથી આ દિવાસી વસતીની ટકાવારી તેમના પ્રમાણમાં ઘટવા પામી છે આમ આ દિવાસીઓનું ^{મિગ્રેશન} (સ્થળાંતર) એમ કહીએ એના કરતાં એમ કહેવું યોગ્ય છે કે બહારથી બિન આ દિવાસીઓ અહીંયાં ^{મિગ્રેશન} (સ્થળાંતર) થયા છે. સૈન્ય પ્રાયોજના વિસ્તારમાં નોકરી અને ધંધાની તક ઓછી

હોવાને ડા રણે ત્યાં આ દિવાસી વસતીમાં વધારો નોંધાયો છે અને અન્ય જાતીની વસતીમાં ઘટાડો નોંધાયો છે. આમ માંડવી પ્રાયોજનાના સંદર્ભમાં ડહી શકાય કે આ વિસ્તારમાં રાજ્ય અને જિલ્લાની સરખામણીમાં કુલ વસતી તેમજ આ દિવાસી વસતીમાં નોંધનીય વધારો થયો નથી.

ડા ડા નંબર ૩૪ વસતીની ગીચતા (ઘનતા) દર્શાવે છે. ૧૯૭૧ થી ૧૯૮૧ દરમ્યાન માંડવી પ્રાયોજનામાં દર ચો.કિ.મિ. વસતીની ગીચતામાં લગભગ ૪૬ના વધારો થયો છે. ૧૯૭૧માં તે ૨૦૦.૪૪ હતી જે ૧૯૮૧માં ૨૪૬.૯૮ જ્યારે બિન આ દિવાસી વિસ્તારમાં આ દાકડા દરમ્યાનના વસતીની ગીચતામાં ૩૪૦ નો વધારો નોંધાયો છે જ્યારે સમગ્ર જિલ્લામાં તે લપની વધારો નોંધાયો છે. આમ આ દિવાસી વિસ્તાર કરતા બિન આ દિવાસી વિસ્તારમાં ગીચતા વધી છે તેનું મુખ્ય કારણ સુરત શહેરની વધતી વસતિ છે અને આજુબાજુમાં ખાંધો ગિડ એકમો ધવાથી પણ બહારથી સારું એવું સ્થળાંતર થયું છે. માંડવી પ્રાયોજનામાં ગીચતા વધી નથી પરંતુ સાંનગઢ પ્રાયોજનાની સરખામણીમાં ત્યાં પણ વધી છે જે ડા ડા પરથી સ્પષ્ટ થશે. ગુજરાતના બીજા આ દિવાસી વિસ્તારોના પ્રમાણમાં માંડવી પ્રાયોજનામાં બારડોલી મહુવા તેમજ જુરહાતમાં વિડસિત હોવાને કારણે અને પ્રાથમિક જરૂરિયાતની સુવિધા હોવાથી ત્યાંની વસતીનું સ્થળાંતર પ્રમાણમાં ખોટું થાય છે અને તેથી ખાંધો ગિડ વિસ્તારને ખ્યાલમાં ન રાખીએ તો તો ડહી શકાય કે દાકડા દરમ્યાન બીજા પ્રદેશમાં પ્રમાણમાં ત્યાં વસતીની ગીચતા વધવા પામી છે જે માંડવી પ્રાયોજનામાં મળતી સવલતોને આભારી ગણાવી શકાય.

કોટી : ૩.૪

આ દિવાસી અને શિન આ દિવાસી વિસ્તારની વસતિની ઘનતા દર્શાવતી કોટી

ક્રમ	વિસ્તાર	વર્ષ	કોષ્ટકોન કોટી	વસતિ	દર ચો.કોટી. વસતિની ઘનતા
૧	૨	૩	૪	૫	૬
૧	આ દિવાસી				
	માંડવી	૧૯૭૧	૨૨૪૬.૭	૪૫૦૨૪૧	૨૦૦.૪૪
	સોનપાઠ	૧૯૭૧	૨૫૯૨.૨	૪૫૭૫૦૨	૧૭૬.૪૭
	માંડવી	૧૯૮૧	૨૨૬૪.૮	૫૫૯૩૫૫	૨૪૬.૯૮
	સોનપાઠ	૧૯૮૧	૨૮૯૭.૨	૫૨૭૯૭૧	૧૮૨.૨૩

આ રીતે

કર્ણ : ૩૪૦૦ આલુ.

૧	૨	૩	૪	૫	૬
	બિન આ દિવાસી	૧૯૭૧	૧૮૫૦.૦૦	૮૭૯૩૯૦	૪૭૫૨૪
	વિસ્તાર	૧૯૮૧	૧૪૪૮.૯	૧૪૦૫૮૫	૮૪૧૮
૩	સૈરત જિલ્લા	૧૯૭૧	૭૭૪૫.૦૦	૧૭૮૬૯૨૪	૨૩૦૭૨
		૧૯૮૧	૭૬૫૭.૦૦	૨૪૯૩૨૧૧	૩૨૫૬૧

શિક્ષણ :

જુદા જુદા ક્ષેત્રોમાં વિકાસની વૈભવતા બનાવવામાં જે તે વિસ્તારનાં લોકોની સાક્ષરતા મહત્વનો ભાગ ભજવે છે. અને એટલા જ માટે પંચવર્ષીય યોજનામાં શિક્ષણને અગત્યનું ક્રમે મુકવામાં આવ્યું અને પ્રાથમિક શિક્ષણ ફરજિયાત અને મફત કરવામાં આવ્યું અને ગુજરાતમાં છેલ્લા ચાર વર્ષથી મધ્યાહન ભોજનના જેવા કાર્યક્રમો આપી શિક્ષણનો દર ઊંચો છે જવા પ્રયત્ન કર્યો છે. આ બધા પ્રયત્નોના ફળ સ્વરૂપે ૧૯૭૧ અને ૧૯૮૧માં કુલ સાક્ષરતા અને આદિવાસીની સાક્ષરતા કેટલી છે તેની માહિતી કોઈ નબર અપ માંથી મળે છે.

કર્ક : ૩.૫

આ દિવાસી અને બિન આ દિવાસી વિસ્તારમાં શિક્ષણની સાકારતા દર્શાવતી કર્ક

ક્રમ	વિસ્તાર	૧૯૭૧	૧૯૭૨	કુલ શિક્ષણ	આ દિવાસી શિક્ષણ	કુલ શિક્ષણ	આ દિવાસી શિક્ષણ
૧	કે ૨	૧૬૨	૧૬૨	૩૨૪	૨૫૪	૨૬૧	૨૬૧
૨	કે ૩	૩૬	૩૬	૭૨	૬૬	૭૫	૭૫

ક્રમ	વિસ્તાર	૧૯૭૧	૧૯૭૨	કુલ શિક્ષણ	આ દિવાસી શિક્ષણ	કુલ શિક્ષણ	આ દિવાસી શિક્ષણ
૩	માડવી પુરબી	૩૧.૫૨	૨૫.૬૫	૫૭.૧૭	૪૬.૪૫	૫૭.૧૭	૪૬.૪૫
૪	સ્ત્રી	૩૧.૫૨	૨૩.૧૬	૫૪.૬૮	૪૩.૬૦	૫૪.૬૮	૪૩.૬૦
૫	કુલ	૩૧.૫૨	૨૩.૧૬	૫૪.૬૮	૪૩.૬૦	૫૪.૬૮	૪૩.૬૦

આ રી...

કોષ : ૩.૫.૧.૧.૧

૧	૨	૩	૪	૫
સુનગઠ	પૈરજા	૩૧.૪૬	અપ્રાન્ય	૪૦.૦૧
	સ્ત્રી	૧૩.૭૪	અપ્રાન્ય	૨૧.૪૫
	કુલ	૨૨.૩૭	૧૪.૭૦	૩૦.૬૬
આ દિવાસી વિસ્તાર પૈરજા	૩૫.૫૪	અપ્રાન્ય	૪૩.૭૬	૩૪.૦૭
સ્ત્રી	૧૮.૪૦	અપ્રાન્ય	૨૬.૩૨	૧૬.૬૧
કુલ	૨૬.૯૧	૨૪.૧૧	૩૫.૧૧	૨૫.૩૬

૨ બિન આ દિવાસી વિસ્તાર

પૈરજા	૬૧.૦૯	અપ્રાન્ય	૬૩.૨૨	૨૬.૦૯
સ્ત્રી	૪૨.૪૨	અપ્રાન્ય	૪૭.૨૦	૧૦.૬૭
કુલ	૫૨.૪૮	૧૦.૦૦	૫૫.૭૩	૧૮.૫૯

આ કુલ

કર્મચોરી : અ.મ. આલુ.

૧ ૨ ૩ ૪ ૫ ૬

સુરત જિલ્લા

પુસ્તક	૪૨૨૧૭	અપ્રાપ્ય	૫૪૨૯૯	૩૨૨૬૪
સ્ત્રી	૩૧૧૧૧	અપ્રાપ્ય	૩૭૭૭૯	૧૫૪૪૦
કુલ	૪૩૪૪૦	૧૭૧૧૦	૪૬૩૭૮	૨૩૯૯૩

સમગ્ર જિલ્લાની દૃષ્ટિએ તપાસીએ તો કુલ શિક્ષણમાં દાયાકામાં ૭૨૩ ઠાકાનો વધારો નોંધાયો. ૧૯૭૧માં તે ૩૪,૪૦ ઠાકા હતું તે વધીને ૧૯૮૧માં ૪૬,૭૩ થયું છે. બિન આ દિવાસી વિસ્તારમાં તે વધારો ફક્ત ૨.૮૫ ઠાકાનો જ નોંધાયો છે. ૧૯૭૧માં ૫૨,૮૮ હતું તે વધીને ૧૯૮૧માં ૫૫,૭૩ થયું જ્યારે આ દિવાસી વિસ્તારમાં આ વધારો ૮.૨૦ ઠાકાનો નોંધાયો છે તેમાં માંડવી વિસ્તારમાં તે વધારો ૭,૪૮ નો થયો છે. જે ઉલ્લેખનીય છે પરંતુ કોઠામાં તપાસીશું તો આ દિવાસી શિક્ષણનું ચિત્ર કઈ જ કુલ શિક્ષણ જેવું જ દેખાય છે. સરેરાશ ૮ થી ૯ ઠાકા જેટલું શિક્ષણ દાયાકામાં વધવા પામ્યું છે. અહીયાં તાલુકાવાર આંકડા નથી આપ્યા પરંતુ માંડવી પ્રાંચીજનામાં આવેલા મહુવા તાલુકામાં સ્ત્રી શિક્ષણ ૨૯.૯૫ ઠાકા જે જે ગુજરાતના કોઈ પણ તાલુકા કરતાં આ દિવાસી સ્ત્રી શિક્ષણમાં સૌથી વધુ અને એ રીતે આ પ્રાંચીજનામાં બીજા પ્રાંચીજના કરતાં પ્રમાણમાં સ્થિતિ સારી છે. છતાં પણ આ દર અહીં છે. કારણકે આ જે શિક્ષણમાં તો ફક્ત વાંચી લખી શકે તેવી વ્યક્તિઓનો સમાવેશ થયેલો છે એટલે ૭૩ ઠાકા લોકો તો હજી એવા છે કે જે લખના વાંચના નથી આવડતું જે કોઈ વિકસતા સમાજ માટે ચિંતા ઉપજાવે તેવી પણ છે. અને જિલ્લાના કુલ શિક્ષણના પ્રમાણમાં તો આ દિવાસીમાં શિક્ષણ અર્ધું છે તેમાં સોનગઢમાં ઘણું અહીં છે માંડવીમાં સારું છે પણ તે કુલના પ્રમાણમાં ૧૩ ઠાકા જેટલું અહીં છે. એટલે હજુ પણ આ વિસ્તારમાં આ દિવાસી શિક્ષણમાં વધારો કરવા પ્રયત્ન કરવાની જરૂર છે.

હવે આ પણ આ દિવાસી તેમજ બિન આ દિવાસી વિસ્તારમાં શિક્ષણની દર ઉંચો લાવવા માટે શિક્ષણ સુવિધાઓની દાયાકામાં કેવા પ્રયત્ન કર્યા કે કોઠા નંબર ૩.૬ના આધારે જાણવા પ્રયત્ન કરીશું.

ક્રીડા : ૩૬

સુરત જિલ્લામાં આવેલા આ દિવાસી અને બિન આ દિવાસી જિલ્લાઓમાં સરવાળાં આવેલી શિક્ષા સિદ્ધ સુવિધા

ક્રમ	વિસ્તાર	૧૯૭૫-૭૬		૧૯૮૪-૮૫		અન્ય	કુલ	અન્ય	કુલ
		પ્રાથમિક શાળા	માધ્યમિક ઉચ્ચ માધ્યમિક	પ્રાથમિક ઉચ્ચ માધ્યમિક	માધ્યમિક ઉચ્ચ માધ્યમિક				
૧	૨	૩	૪	૫	૬	૭	૮	૯	૧૦
૧	આ દિવાસી વિસ્તાર	૫૪૯	૩૯	૨	-	૬૪૫	૫૧	૨	-
	માંડવી	(૩૪.૮૯)	(૨૭.૭૬)	(૧૧.૧૧)	(૩૧.૫૯)	(૨૬.૦૨)	(૧૩.૩૩)		
	સીનપાઠ	૬૬૯	૨૭	૨	૨	૭૩૬	૪૬	૧	૨
		(૩૮.૯૬)	(૧૯.૦૧)	(૧૧.૧૧)	(૩૬.૦૪)	(૨૩.૪૭)	(૬.૬૭)	(૨૨.૨૨)	

ચાલુ...

સુરત જિલ્લાની આ દિવાસી અને બિન આ દિવાસી વિસ્તારની શૈક્ષણિક સુવિધાની સ્થિતિ જોતાં માલુમ પડે છે કે પ્રાથમિક શાળાને લાગે વર્ષો છે ત્યાં સુધી આ દિવાસી વિસ્તારમાં બિન આ દિવાસી વિસ્તાર કરતાં સ્થિતિ સારી છે. પરંતુ ૧૯૭૫-૭૬ ની સરખામણીમાં ૧૯૮૪-૮૫ માં તેની ટકાવારી ઘટવા પામી છે. દા.ત. ૧૯૭૪-૭૫ માં સુરત જિલ્લાની કુલ પ્રાથમિક શાળામાં માંડવી પ્રાયોજનમાં ૩૪.૮૯ ટકા પ્રાથમિક શાળા હતી જે ૧૯૮૪-૮૫માં ૩૧.૫૯ ટકા આમ લગભગ ૩ ટકા ઘટી છે. અને પ્રાયોજનના વિસ્તાર ધર્મને તો ૬ ટકા ઘટી છે જ્યારે બિન આ દિવાસીમાં ૬ ટકાનો વધારો થયો છે. આમ એક બાજુ આ દિવાસી વિસ્તારમાં શૈક્ષણિક સ્તર ઊંચું જાય તેમ વિચારીએ છીએ જ્યારે બીજી બાજુ તેની પ્રાથમિક શાળાના વધવાની ટકાવારી ઘટવા પામી છે. અલબત્ત એટલું કહી શકાય કે આ દિવાસી વિસ્તારમાં આશ્રમશાળાની જેટલી સુવિધા છે તે બિન આ દિવાસી વિસ્તારમાં નથી. દા.ત. માંડવી પ્રાયોજનમાં જ હાલમાં ૨૧ આશ્રમશાળા છે એટલે સરેરાશ તો પ્રાથમિક શિક્ષણમાં સુવિધા સરખી જ વધી છે. પરંતુ માધ્યમિક ઉચ્ચ અને અન્ય શિક્ષણ માટે તો ચોક્કસપણે કહી શકાય કે બિન આ દિવાસી વિસ્તારના પ્રમાણમાં આ સુવિધાનું પ્રમાણ ૧૯૭૪-૭૫ અને ૧૯૮૪-૮૫ બંનેમાં ઓછું છે. એટલું જ નહીં પ્રાથમિક શિક્ષણની જેમ તેની ટકાવારી પણ ૩ ટકા જેટલી ઘટવા પામી છે. બીજી બાજુ ઉત્તર બુનિયાદી આશ્રમશાળા પણ વધવા પામી નથી એટલે આ દિવાસી વિસ્તારમાં માધ્યમિક અને ઉચ્ચમાધ્યમિક, ઉચ્ચ અને ટેકનીકલ શિક્ષણની વધુ જાગવાઈ થવી જરૂરી છે. માંડવી પ્રાયોજનમાં ફક્ત બારડોલીમાં જ વિનયન, વા સિજય અને વિજ્ઞાન શાખા છે. જ્યારે બીજા કોઈ તાલુકામાં આ સગવડ નથી. માંડવી પ્રાયોજનમાં

એક પણ અધ્યાપન મંદિર કે ઉચ્ચ ટેકનીકલને અભ્યાસ માટેની
કોઈ સગવડ નથી અને એ રીતે શૈક્ષણિક રીતે બિન આદિવાસી
વિસ્તાર કરતાં વિકાસમાં જે પાછળ રહી જવા પામે છે તે
માટે એક આ પરિબળ પણ અગત્યની ભાગ ભજવે છે. સુરત
જિલ્લામાં આ દિવાસી અને બિન આદિવાસી વિસ્તારમાં જે
જુદો જુદો જાતિના કેટલા લોકો રહે છે તેમની માહિતી મેળવી
હવે તેમાં કેટલા કમાનાર છે અને કેટલા બિન કમાનાર છે
તેની માહિતી કોઠા નંબર ૩૭ ના આધારે લઈએ.

કોર્ટ : ૩૭

૧૯૭૧ અને ૧૯૮૧ વસતિ ગણતરી મુજબ આ દિવાસી અને બિન આ દિવાસી વિસ્તારમાં
કમાનાર અને બિન કમાનારની માહિતી દર્શાવતી કોર્ટ

ક્રમ	વિસ્તાર	૧૯૭૧		૧૯૮૧		કુલ
		કમાનાર	કમાનાર સિમાન	કમાનાર	કમાનાર સિમાન	
૧	આ દિવાસી વિસ્તાર	૧૮૧૯૪૨ (૪૦.૪૧)	૨૬૮૨૯૯ (૫૯.૫૯)	૨૪૩૬૯૭ (૪૩.૫૭)	૨૪૪૯૦૦ (૫૨.૭૨)	૨૦૬૫૮ (૩.૭૧)
૨	બીજા વિસ્તાર	૧૮૨૭૭૬ (૩૯.૯૫)	૨૭૪૭૨૬ (૬૦.૦૫)	૨૩૧૨૭૧ (૪૩.૪૧)	૨૫૭૯૮૫ (૪૮.૮૬)	૩૮૭૧૫ (૭.૩૩)
૩	કુલ	૩૬૪૬૧૮ (૪૦.૬૬)	૫૪૩૦૨૫ (૫૫.૬૪)	૪૭૪૯૬૮ (૪૩.૬૮)	૫૦૨૮૮૫ (૫૦.૦૫)	૪૫૨૮૫ (૫.૦૫)

૧૯૮૧ની વસતી ગણતરી મુજબ કુલ વસતીમાંથી આ દિવાસી વિસ્તારમાં કુલ ડામ કરનાર વર્ગ, ડામ ન કરનાર વર્ગ અને ડામના શોધમાં કરનાર વર્ગનું પ્રમાણ અનુક્રમે ૪૬.૬૮ %, ૫૦.૮૫ % અને ૫.૪૭ ટકા છે. જ્યારે બિન આ દિવાસી વિસ્તારમાં તેનું પ્રમાણ અનુક્રમે ૩૬.૫૫ %, ૬૨.૫૬ ટકા અને ૦.૮૯ ટકા છે. આમ આ દિવાસી વિસ્તાર કરતાં બિન આ દિવાસી વિસ્તારમાં ડામ કરનાર વર્ગ ઓછો છે. જે બીજી પ્રાયોજનાના પ્રમાણમાં જુદું ચિત્ર બતાવે છે. બીજી પ્રાયોજનામાં બિન આ દિવાસી વિસ્તારમાં ડામ કરનાર વર્ગનું પ્રમાણ વધુ છે આમ માંડવી સનિગઠ પ્રાયોજના વિસ્તારમાં બધા કરતાં ડામ કરનાર વર્ગનું પ્રમાણ ઊંચું રહેવા પામ્યું છે એ બતાવે છે કે આ વિસ્તારમાં ડામ કરનારને વિહાસના કાર્યકર્મોને કારણે ડામ કરવાની તક મળી રહે છે. વળી ૧૯૭૧ ના પ્રમાણમાં ૧૯૮૧માં ત્યાં ડામ કરનારો વર્ગ પણ ૩ ટકા વધ્યો છે. અત્યંત સનિગઠ કરતાં તે ઓછો છે. પરંતુ બીજા આ દિવાસી વિસ્તારમાં રોજી મેળવનારની ટકાવારી ઘટવા પામી છે. તેના કરતાં ચિત્ર સારું છે. ૧૯૮૧ માં ડામની શોધમાં છે એવી વ્યક્તિઓનો પણ ઉલ્લેખ કરવામાં આવ્યો હતો. જેને *unemployed persons* (સિમાંત ડામ કરનાર વર્ગ) તરીકે ઓળખવામાં આવ્યો છે. આવી જ વ્યક્તિઓનું પ્રમાણ બિન આ દિવાસી વિસ્તાર કરતાં વધુ છે. આ દિવાસી વિસ્તારમાં આ પ્રમાણ ૫.૪૭^{૨૫} છે જ્યારે બિન આ દિવાસી વિસ્તારમાં ફક્ત ૦.૮૯ ટકા જ છે. જોકે માંડવી પ્રાયોજનામાં તે ૩.૭૧^{૨૫} છે. આમ ૧૯૭૧ના પ્રમાણમાં ૧૯૮૧ માં આ દિવાસી વિસ્તારમાં રોજગારીની તકો વધી છે તેથી બેકારી ઓછી થઈ છે. છતાં પણ માંડવાના પ્રમાણમાં તે તકો વધી નથી એટલે જ્યારે બિન આ દિવાસી વિસ્તારમાં ભલે ડામ કરનાર વર્ગ ઓછો છે પરંતુ ત્યાં ડામ કરનારો ડામ

મળી રહે તેવી તક ઊભેલી છે એટલે સિમાંત કામ કરનાર વર્ગની ઠકાવારી નીચી છે. એટલે હજુ પણ પ્રાયશ્ચિના વિસ્તારમાં વિકાસના કાર્યક્રમોને વેગ આપી જેને કામ કરવું છે તેને કામ મળી રહે તેવી પરિસ્થિતિનું નિર્માણ કરવાની જરૂર છે.

હવે આ કામ કરનાર વર્ગ છે તે કયા કયા પ્રકારનું કામ કરે છે તે કોઠા નંબર ૩.૮ માં દર્શાવવામાં આવ્યું છે.

કોડ : ૩૫૮

આ દિવાસી અને બિન આ દિવાસી કિસ્તા ર્ને ધંધાડીય મા ભૂખ

ક્રમ	કિસ્તાર	વર્ષ	બેઠૂન	બેમાજર	ગૃહઉધોગ ઉધોગ પ્રસેસ	અન્ય ડા મ ડસ્તાર	ચાલુ.
૧	૨	૩	૪	૫	૬	૭	૮
૧	આ દિવાસી કિસ્તાર						
	માંડવી પ્રાયોજના	૧૯૭૧	૬૫૦૨ (૧૪.૪૩)	૮૫૫૮૩ (૧૯.૦૦)	૧૭૦૩૪ (૩.૭૮)	૧૪૪૨૩ (૩.૨૦)	
		૧૯૮૧	૮૨૭૧૮ (૧૪.૭૬)	૧૦૧૯૦૭ (૧૮.૨૨)	૪૫૦૧ (૦.૮૦)	૫૪૫૭૧ (૯.૭૬)	
	સોનપાઠ પ્રાયોજના	૧૯૭૧	૮૫૭૦૧ (૧૮.૭૩)	૬૦૪૮૫ (૧૩.૨૨)	૨૬૧૯૩ (૫.૭૩)	૧૦૩૬૭ (૨.૨૭)	

ચાલુ.

કોડ : ૩૮૦૦ યાલુ..

ક્રમ	વિસ્તાર	વર્ષ	કુલ કમાનાર ૮	કિલ કમાનાર ૯	કુલ વસતિ ૧૦
------	---------	------	-----------------	-----------------	----------------

૧	આ દિવાસી વિસ્તાર માડની પ્રાયોજના	૧૯૭૧	૧૮૧૯૪૨ (૪૦.૪૧)	૨૬૨૨૯૯ (૫૬.૫૬)	૪૫૦૨૪૧ (૧૦૦.૦૦)
		૧૯૮૧	૨૪૩૬૯૭ (૪૩.૫૭)	૩૧૫૬૫૮ (૫૬.૪૩)	૫૫૬૩૫૫ (૧૦૦.૦૦)
	સૌનપાઠ પ્રાયોજના	૧૯૭૧	૧૮૨૭૭૬ (૪૦.૬૫)	૨૭૪૭૨૬ (૬૦.૦૫)	૪૫૭૫૦૨ (૧૦૦.૦૦)

યાલુ..

કોડ : ૩૮૧૧ યાત્રુ..

ક્રમ	વિસ્તાર	વર્ષ	કુલ કમાનાર	ગિન કમાનાર	કુલ વસતિ
			૮	૯	૧૦

૧	આ દિવાલી વિસ્તાર	૧૯૭૧	૧૮૧૯૪૨ (૪૦.૪૧)	૨૨૮૨૯૯ (૫૬.૫૯)	૪૫૦૨૪૧ (૧૦૦.૧૦૦)
	માંડવી પ્રાયોજના	૧૯૮૧	૨૪૩૬૯૭ (૪૩.૫૭)	૩૧૫૬૫૮ (૫૬.૪૩)	૫૫૯૩૫૫ (૧૦૦.૧૦૦)
	સૌન્દર્ય પ્રાયોજના	૧૯૭૧	૧૮૨૭૭૬ (૪૦.૯૫)	૨૭૪૭૨૬ (૬૦.૦૫)	૪૫૭૫૦૨ (૧૦૦.૧૦૦)

યાત્રુ..

કર્મી : ૩.૮.૧૧ અલિ..

૧	૨	૩	૪	૫	૬	૭	અલિ..
		૧૮૭૧	૧૧૪૫૦૧	૭૨૧૨	૧૦૫૧	૩૮૨૫૧	
			(૨૧.૧૨)	(૧૬.૬૧)	(૨૧.૧૧)	(૭.૧૨૪)	
		૧૯૭૧	૧૫૦૧૦૩	૭૫૦૫૧	૧૦૫૧	૨૪૨૨૦	
			(૦૬.૬૧)	(૧૦.૫૧)	(૫૬.૪૨)	(૨.૧૧૩)	
		૧૮૭૧	૧૯૨૨૫	૧૧૪૧૦૧	૧૦૪૦૧	૨૨૨૨૨	
			(૧૮.૧૧)	(૧૦.૫૧)	(૫૩.૦૦)	(૮.૫૩)	
		૧૯૭૧	૨૯૫૦૨	૭૨૧૨૬	૧૨૧૦૦	૭૪૨૬૭	
			(૬.૩૬)	(૨૫.૧૨)	(૧૩.૭૬)	(૬.૪૬)	
		૧૯૭૧	૩૫૨૬૯	૧૦૫૨૦૧	૫૨૧૨૧	૩૫૪૩૭૧	
			(૧૫.૧૨)	(૩૪.૦૬)	(૧૬.૧૧)	(૨૫.૨૦)	

કુલ આ દિવાસી વિસ્તાર

૨ બિન આ દિવાસી વિસ્તાર

અલિ..

કાર્યકર : ૩૨૮.૧ થાણા

ક્રમ	વિસ્તાર	વર્ગ	૧	૨	૩	૪
૧	વિસ્તાર	૧૯૭૧	૨૩૨૭૧	(૦૨.૪૪)	૨૬૬૦૦	૪૨૭૯૭૧
			(૦૨.૪૪)	(૦૨.૪૪)	(૪૬.૨૦)	(૧૦૦.૦૦)
૨	કુલ આ વિસ્તાર	૧૯૭૧	૨૧૬૪૬૬	(૨૧.૦૪)	૫૪૩૦૨૫	૯૦૭૭૪૩
	વિસ્તાર	૧૯૭૧	૨૬૪૬૪	(૨૬.૩૨)	૫૨૨૩૫	૧૦૯૭૩૨૬
૩	કુલ આ વિસ્તાર	૧૯૭૧	૨૪૨૯૧૨	(૨૩.૪૮)	૬૦૫૩૪૧	૧૦૧૭૦૬૯
૪	વિસ્તાર	૧૯૭૧	૨૫૬૬૫૫	(૨૫.૬૦)	૬૭૨૩૬૫	૧૦૨૭૦૬૫
૫	વિસ્તાર	૧૯૭૧	૨૬૬૬૫૫	(૨૬.૬૦)	૬૮૨૩૬૫	૧૦૩૭૦૬૫

થાણા

ક્રમિકાં : ૩.૮. આણંદ.

આણંદ.

૭

૬

૫

૪

૩

૨

૧

૩	જિલ્લાનાં	૧૯૭૧	૧૮૦૨૦૬	૨૨૦૬૪૧	૧૬૪૨૩૫	૯૯૨૧૭
	સરવાળાં		(૧૦.૦૬)	(૧૨.૩૬)	(૯.૧૯)	(૫.૫૫)
		૧૯૮૧	૨૩૨૪૭૯	૨૭૯૮૧૮	૨૯૨૪૭	૪૪૭૧૯૩
			(૯.૩૩)	(૧૧.૨૨)	(૧.૧૭)	(૧૭.૬૪)

કોડો : ૩૮૮ ચાલુ..

ક્રમ	વિસ્તાર	વર્ષ	૨	૩	૧૦
૩	જિલ્લાનો	૧૯૭૧	૬૬૪૫૨	૧૧૨૨૧૧	૧૭૨૬૭૧
	સરવાળો		(૩૭,૧૯)	(૧૨,૨૬)	
		૧૯૭૧	૬૬૬૭૨૩	૧૫૦૪૦૫	૨૨૬૩૪૨
			(૩૬,૩૬)	(૧૦,૦૬)	

અગાઉ જોયું તે મુજબ માંડવી પ્રાયાજનામાં ૪૦.૪૧ ટકા લોકો જુદા જુદા વ્યવસાયમાં રોકાયેલા છે. ૧૯૮૧માં તે ટકાવારી ૪૩.૫૭ થાય છે. આ જુદી જુદી રીજગારીમાં મુખ્યત્વે ખેતી અને ખેતમજૂરી છે તે સિવાય ગૃહઉદ્યોગ, પશુપાલન પ્રસિસીંગ બાંધકામ વગેરે અને ચોથા અન્ય વિભાગમાં વ્યાપાર વાણિજ્ય વાહનવ્યવહાર સંદેશા વ્યવહાર અને બીજી સેવાઓ આવે છે. ૧૯૭૧ અને ૧૯૮૧ના આંકડા પરથી જોઈ શકાય છે કે આ દિવાસી વિસ્તારમાં ખેતી અને ખેતમજૂરી કરનાર વર્ગની ટકાવારીમાં ખાસ ફેર પડ્યા નથી. પરંતુ^{૫૨૩} ગૃહઉદ્યોગ, પશુપાલન પ્રસિસીંગની ટકાવારી ઘટવા પામી છે. જ્યારે અન્ય કામગીરીની ટકાવારી વધવા પામી છે. બિન આ દિવાસી વિસ્તારમાં ખેતી અને ખેતમજૂરીમાં ખાસ ફેરફાર થયેલો દેખાતો નથી. પણ ગૃહઉદ્યોગ પ્રસિસીંગમાં સારો એવો ઘટાડો થયો છે. ૧૯૭૧માં તે ૧૩.૭૬^{૨૪} હતી તે ઘટીને ૧૯૮૧માં ૧.૩૪^{૨૫} થઈ છે આમ આ દિવાસી વિસ્તારમાં આ કામગીરી ઘટવા પામી છે. પણ બિન આ દિવાસી વિસ્તારમાં ઘટાડાનું પ્રમાણ વધુ છે. જ્યારે અન્ય કામગીરીઓ બિન આ દિવાસીઓ વિસ્તારમાં દસકામાં લગભગ ત્રણ ઘણી ટકાવારી વધી છે. ૧૯૭૧માં તે ૮.૪૬^{૨૬} હતી તે વધીને ૧૯૮૧માં ૨૫.૨૦^{૨૭} થઈ છે. માંડવી પ્રાયાજના વિસ્તારમાં પણ તે ટકાવારી માં લગભગ ત્રણ ઘણી વધારી થયાં છે. આમ વ્યવસાયિક રીતે વધઘટની પરિસ્થિતિ બિન આ દિવાસી તેમજ આ દિવાસી વિસ્તારમાં સરખા જ રહેવા પામી છે. અલગ-તુલ કામ કરનારો વર્ગ આ દિવાસી વિસ્તારમાં વધુ છે અને તેમાં મોટો ભાગ ખેતીના વ્યવસાયમાં જ્યારે બિન આ દિવાસી વિસ્તારમાં વ્યવસાય કરનાર વર્ગમાં મોટો ભાગ અન્ય કામગીરીમાં રોકાયેલો છે. આનું મુખ્ય કારણ એ છે કે સુરત જિલ્લામાં બિન આ દિવાસી વિસ્તારનાં લગભગ અર્ધાં ભાગ સુરત શહેર છે એવી આ ચિત્ર જોવા મળે છે.

ડીડી : ૩૬૯

જમીનના ઉપયોગિતા અંગેનો ડીડી

ક્રમ	વિસ્તાર	ચીકણી વા વૈતર વિસ્તાર	જંગલો	૧૯૮૨-૮૩ ગીચર	પડતર	અન્ય	કુલ	યા વૃક્ષ
૧	૨	૩	૪	૫	૬	૭	૮	૯
૧. આદિવાસી વિસ્તાર								
	માંડવી	૧૫૭૭૮૦ (૬૩.૭૦)	૪૯૩૨૦ (૧૯.૯૧)	૧૦૭૨૨ (૪.૩૩)	૬૭૨૨ (૨.૭૩)	૨૩૧૧૨ (૯.૩૩)	૨૪૭૭૦૬ (૧૦૦.૦૦)	
	સોનખાઠ	૧૨૮૪૬૭ (૩૭.૪૧)	૯૧૬૬૧ (૨૬.૭૭)	૯૧૪૨ (૨.૬૬)	૮૯૬૧ (૨.૬૧)	૧૦૪૯૧૩ (૩૦.૫૫)	૩૪૩૪૭૪ (૧૦૦.૦૦)	

યા વૃક્ષ

કોટી : અલગ થાયું.

ક્રમ	વિસ્તાર	કચ્છ	ગોચર	પહાડ	અન્ય	કુલ
	કચ્છ	૧૯૭૪-૭૫				
	ચીખળી	૧૦	૧૧	૧૨	૧૩	૧૪
	વાવેર					
	વિસ્તાર	૧૫૨૨૫	૧૦૭૬૩	૬૭૭૬	૨૨૦૪૯	૨૨૩૫૬૩
	૯	(૬૦.૧૭)	(૪.૮૩)	(૩.૦૩)	(૯.૮૬)	(૧૦૦.૦૦)
	માલિયા	૧૨૬૨૨૮	૬૧૪૨	૧૦૭૪૭	૭૮૪૪૭	૩૦૨૭૯૮
	સાનિટાઈ	(૪૨.૬૮)	(૨.૦૨)	(૩.૫૫)	(૨૫.૬૧)	(૧૦૦.૦૦)

ચાલુ.

માલિયા વિસ્તાર

કોષ્ટક : ૩૬... આલુ...

૨ આલુ

૧	૨	૩	૪	૫	૬	૭	૮
૧ બંને આ દિવાસી વિકાસની સરવાળા	૨૨૨૭૭	૧૨૧૪૧	૪૬૨૩૧	૧૪૭૩૩	૨૨૦૨૧	૧૦૦,૦૦	૫૬૧૧૭
	(૪૨.૪૨)	(૨૩.૬૨)	(૩૩.૩૬)	(૨૬.૬૨)	(૩૬.૬૨)	(૧૦૦.૦૦)	(૧૦૦.૦૦)
	૧૧૩૨૩૫	૪૪૪	૪૩૫૩	૨૪૩૧૬	૪૨૩૦	૧૦૦,૦૦	૧૨૨૪૨૧
૨ બિન આ દિવાસી વિકાસ	૧૧૩૨૩૫	(૬૧.૨૧)	(૪૨.૦૭)	(૨.૩૫)	(૧૩.૧૫)	(૧૦૦.૦૦)	(૧૦૦.૦૦)
	૩૯૯૫૧૨	૧૪૭૧૪૧	૨૪૨૨૨	૪૦૦૪	૧૭૦૬૦	૧૦૦,૦૦	૧૬૧૬૬૬
	(૫૧.૪૭)	(૧૨.૨૬)	(૩.૧૨)	(૫.૧૬)	(૨૧.૧૨)	(૧૦૦.૦૦)	(૧૦૦.૦૦)
૩ સુરત જિલ્લા							

ખેતી :

આ દિવાસી વિસ્તારનો મુખ્ય વ્યવસાય ખેતી અને ખેતમજૂરી છે. આપણે આગળના કોઠામાં જ્યાં અને તેથી કહી શકાય કે આ કોઠાના વિસ્તારના ^{આવ} અમુક બળ તરીકે હાથના તબડકે તો ખેતી અને તેના આનુસંગિક વ્યવસાયો છે. આ ખેતી જેની પર થાય છે તે જમીનની વહેંચણી અંગેના ખ્યાલ સહજે તો ચિત્ર વધુ સ્પષ્ટ થશે. કોઠા નંબર ૩૬ માં આ દિવાસી અને બિન આ દિવાસી વિસ્તારમાં ખેડાણ હેઠળની જમીન, જંગલો, બિન ખેડાણ હેઠળની (પડતર) જમીન અને અન્ય ઉપયોગમાં લેવાયેલ જમીન વિષે માહિતી આપી છે. આ દિવાસી વિસ્તાર અને બિન આ દિવાસી વિસ્તારની ખેડાણ હેઠળની જમીનની ટકાવારીમાં ખાસ ફેર પડતો નથી. પરંતુ આ દિવાસી વિસ્તાર કરતાં બિન આ દિવાસી વિસ્તારમાં ખેડાણ હેઠળની જમીનની જે ઘટાડો નોંધાયો છે તેમાં ફેર છે. માંડવી પ્રાચીજનામાં ૧૯૭૪-૭૫ કરતાં ૧૯૮૨-૮૩માં ખેડાણ હેઠળની જમીનમાં ૬.૪૭ ટકાનો ઘટાડો થયો જ્યારે બિન આ દિવાસી વિસ્તારમાં તે ૯.૬૪ ટકાનો ઘટાડો થયો છે. સામાન્ય રીતે આ દિવાસી વિસ્તાર એટલે જંગલના વિસ્તાર માની શકાય પરંતુ માંડવી પ્રાચીજનામાં જંગલનું પ્રમાણ ઘણું અહિં છે. ૧૯૭૪-૭૫ તો તે ૧૨.૧૧ ટકા હતું પરંતુ સામાજિક વનીકરણ અને જંગલ બચાવવાના ગુબેશને કારણે ૧૯૮૨માં તેનો વધારો નોંધાયો છે અને આ રીતે પ્રાચીજના વિસ્તારમાં આ જે કામગીરી થઈ છે તે સંતોષાજનક છે. બિન આ દિવાસી વિસ્તારમાં તો જંગલ છે જ નહીં જે થોડું ઘણું છે તેમાં ખાસ ફેર પડ્યો નથી. બીજું કે આ દિવાસી વિસ્તારમાં પડતર જમીનનો ઉપયોગ થવા માંડ્યો એટલે ૧૯૭૪-૭૫ના પ્રમાણમાં થોડો ઘટાડો નોંધાયો

છે. પરંતુ બિન આ દિવાસી વિસ્તારમાં પડતર જમીન ૧૯૭૪-૭૫ના પ્રમાણમાં ૧૯૮૨-૮૩માં બમણી થઈ ગઈ છે. અને અન્ય ઉપયોગમાં લેવાતી જમીનમાં પણ બિન આ દિવાસી વિસ્તારમાં વધારો નોંધાયો છે. આમ બિન આ દિવાસી વિસ્તારમાં વસતી ઉદ્યોગોના વિકાસ સાથે ખેડાણ હેઠળની જમીન ઘટી છે અને બીજા માં વધારો થયો છે. જ્યારે આ દિવાસી વિસ્તારમાં ખેડાણ હેઠળની જમીન ઘટી છે પણ બીજી બાજુ સામાજિક વનીકરણ જાક જેવા ડામોને ડારણે જંગલ વિસ્તાર વધવા પામ્યો અને અન્ય જમીનો યથાવત રહી છે. આ ચિત્ર બીજા પ્રાયોજના વિસ્તારના પ્રમાણમાં જુદું છે પણ આવકારદાયક છે.

સિંચાઈ :

ડોંઠા નંબર ૩.૧૦ સુસ્ત જિલ્લાના આ દિવાસી અને બિન આ દિવાસી વિસ્તારમાં આવેલી સિંચાઈની સવલતોનો ખ્યાલ આપે છે. ૧૯૭૪-૭૫માં આ દિવાસી વિસ્તારમાં ૨૭૫૯૪ હેક્ટર જમીનને સિંચાઈનો લાભ મળ્યો હતો. જે કુલ વાવેતર વિસ્તારના ૯.૬૧ ટકા છે. જ્યારે ૧૯૮૨-૮૩ માં એ પ્રમાણ વધીને ૧૪.૭૦ ટકા જેટલું થયું છે જોકે સોનગઢ ડરતાં માંડવીમાં સિંચિત વિસ્તાર વધારે છે. ૧૯૭૪-૭૫ માં તે ૧૩.૦૨ ટકા હતો તે વધીને ૧૯૮૨-૮૩માં ૧૯.૫૭ ટકા થયો પરંતુ બિન આ દિવાસી વિસ્તારની સાથે સરખામણી કરતાં તે ઘણો જ ઓછો લાગે છે. બિન આ દિવાસી વિસ્તારમાં ૧૯૭૪-૭૫માં સિંચિત વિસ્તાર ૪૭૩૩૮ ટકા હતો તે વધીને ૧૯૮૨-૮૩માં ૬૩.૧૮ ટકા થયો આમ ૮ વર્ષમાં લગભગ ૧૬ ટકાનો વધારો થયો જ્યારે આ દિવાસી વિસ્તારમાં લગભગ ૫ ટકા અને માંડવી પ્રાયોજનામાં લગભગ ૬.૨ ટકાનો વધારો થયો. આ રીતે કહી શકાય કે જિલ્લાને જે સિંચાઈની સગવડો મળે છે તેનો મોટો ભાગ

કોઈ : ૩૧૧૦

સુરત જિલ્લામાં આદિવાસી અને બિન આદિવાસી વિસ્તારમાં આવેલ સિંચિત વિસ્તાર અને
 તેની ટકાવારી કમિશનરી કોઈ

૧૯૭૪-૭૫

૧૯૮૨-૮૩

ક્રમ	વિગન	આદિવાસી વિસ્તાર	બિન આદિવાસી વિસ્તાર	જિલ્લા	આદિવાસી વિસ્તાર	બિન આદિવાસી વિસ્તાર	જિલ્લા
૧	૨	૩	૪	૫	૬	૭	૮
૧	ચોખ્ખાં વાવેતર વિસ્તાર	મ.પ્રા. : ૧૫૬૮૬૫ સો.પ્રા. : ૧૨૯૨૨૮ કુલ : ૨૮૬૦૯૩	૧૩૦૧૨૦	૪૧૬૨૧૩	મ.પ્રા. : ૧૫૭૭૮૦ સો.પ્રા. : ૧૨૮૪૯૭ કુલ : ૨૮૬૨૭૭	૧૧૩૨૩૫	૩૯૯૫૧૨
૨	(અ) ચોખ્ખાં સિંચિત વિસ્તાર	મ.પ્રા. : ૨૦૪૨૯ સો.પ્રા. : ૭૧૬૫ કુલ : ૨૭૫૯૪	૬૧૬૫૪	૮૯૨૪૮	મ.પ્રા. : ૩૦૮૮૦ સો.પ્રા. : ૧૧૧૯૩ કુલ : ૪૨૦૭૩	૭૧૫૪૫	૧૧૩૬૧૮

યાદી..

કોર્ટ : ૩.૧૦.૦૦ ચાલુ.

૧ ૨ ૩ ૪ ૫ ૬ ૭ ૮

૩	(બ) ચોખ્ખા	મી.પ્રા. ૧૩.૦૨			મી.પ્રા. ૧૯.૫૭		
	સિંચિત વિસ્તારની ટકાવારી	સી.પ્રા. ૫.૫૪	૪૭.૩૮	૨૧.૪૪	૬૩.૧૮	૨૮.૪૪	
૩	ફલ વાવેતર વિસ્તાર	મી.પ્રા. ૧૬૬૬૧૧			મી.પ્રા. ૧૬૭૦૦૬		
		સી.પ્રા. ૧૩૪૮૦૫	૧૩૮૫૪૨	૪૪૦૦૫૮	૧૩૮૪૩૩	૧૨૦૭૦૫	૪૪૬૧૪૪
૪	(અ) ફલ વાવેતર વિસ્તારમાંનો	મી.પ્રા. ૨૪૪૩૩			મી.પ્રા. ૩૪૩૯૩		
	સિંચિત વિસ્તાર	સી.પ્રા. ૭૭૪૨	૬૫૭૮૬	૯૭૯૬૧	૧૩૫૧૧	૭૫૪૧૭	૧૨૩૩૨૧
	(બ) ફલ વાવેતર વિસ્તારના	મી.પ્રા. ૧૪.૬૬			મી.પ્રા. ૨૦.૫૯		
	સિંચિત વિસ્તારની ટકાવારી	સી.પ્રા. ૫.૭૪	૪૭.૪૮	૨૨.૨૬	૧૫.૬૬	૬૨.૪૮	૨૮.૯૪

બિન આ દિવાસી વિસ્તારમાં ખેંચાઈ જાય છે અને લગભગ દરેક આ દિવાસી વિસ્તારમાં આ ચિત્ર જોવા મળે છે. બીજી મહત્ત્વની વાત એ છે કે બિન આ દિવાસી વિસ્તારને જે સિંચાઈની સવલતો પ્રાપ્ત થાય છે તે આ દિવાસી વિસ્તારના ભાગે મળતી હોય છે. સામાન્ય રીતે આ દિવાસી પ્રદેશ ડુંગરાળાં હોય છે એથી સિંચાઈ યોજનામાં થઈ પણ શકત નથી. અને જે મેદાનમાં ગામો ડુંગરાળી પાછળ છે ત્યાં ઉકાઈ ડાકરપાડા બંધો બંધાયા તેથી આ દિવાસીઓની જમીન જ ડુંગરમાં ગઈ, અને તે જમીન વિહોણા બન્યા માટે નુકશાન થયું. અને એ નહેરોનાં લાભ માટે ભાગે બિન આ દિવાસીને મળ્યાં છે. ડાકરપાડે ત્યાં સપાટ મેદાન છે.

કોઠા : ૩૫૧૧

સુરત જિલ્લામાં ગુજરાત ઇલેક્ટ્રીક બોર્ડ વધારા વીજળીકરણ કરેલા ગામોની સંખ્યા દર્શાવતો કોઠો

ક્રમ વિસ્તારનો પ્રકાર

૧૯૭૫

૧૯૮૫

વીજળીકરણ કરેલા ગામો વીજળીકરણ કરેલા ગામો વીજળીકરણ વાળા ગામો વીજળીકરણ વાળા ગામો વીજળીકરણ કરેલા ગામો વીજળીકરણ વાળા ગામો

૧ ૨ ૩ ૪ ૫ ૬ ૭ ૮ ૯

૧ આ દિવાસી વિસ્તાર

મહિસવી

૨૬૧

સુનગઢ

કુલ

૧૪૧

(૪૨.૪૭)

૯૨

(૧૯.૭૪)

૨૩૩

(૨૯.૨૦)

૧૯૧

(૫૭.૫૩)

૩૭૪

(૮૦.૨૬)

૫૬૫

(૭૦.૨૦)

૩૩૨

(૭૭.૫૨)

૪૬૪

(૯૫.૨૨)

૭૭૮

(૯૬.૩૫)

૩૩૮

(૭૭.૫૨)

૩૪૦

(૭૫.૨૨)

૬૭૮

(૭૬.૩૫)

૯૮

(૨૨.૪૮)

૧૧૨

(૨૪.૭૮)

૨૧૦

(૨૩.૬૫)

૪૩૬

૪૫૨

૮૮૮

યા સિ.મી

વીજળીકરણ :

કોઠા નંબર ૩૧૧ સુરત જિલ્લામાં આ દિવાસી અને બિન આ દિવાસી વિસ્તારમાં આપવામાં આવેલી વીજળીની સવલતોની માહિતી પૂરી પાડે છે. ૧૯૮૫ સુધીમાં આ દિવાસી વિસ્તારમાં લગભગ ૭૫ ટકા જેટલા ગામોને વીજળીની સગવડ મળી છે અને રાજ્યની જાહેરાત પ્રમાણે ૧૯૯૦ સુધીમાં તો ૧૦૦ ટકા ગામોને આ સગવડ મળી જશે. બિન આ દિવાસી વિસ્તારમાં તો આજે પણ ૧૦૦ ટકા ગામોને વીજળીની સગવડ મળી છે. આમ તો ૧૯૭૫ થી ૧૯૮૫ સુધીમાં બધા જ વિસ્તારમાં વીજળીકરણની પ્રક્રિયા ઝડપી બનેલી જોવા મળે છે. અલગત બિન આ દિવાસી વિસ્તારમાં વધુ જેટલા ટકા ગામોને ૧૯૭૫માં સગવડ મળી હતી તે તેટલા ટકા આ દિવાસી વિસ્તારમાં ૧૯૮૫ માં મળી.

આ વીજળીની વાત કરીએ છીએ ત્યારે એક સ્પષ્ટતા કરીએ કે વીજળીના ધાંભલા નંબાય એટલે ગામોને વીજળી મળી ગઈ છે એમ મનાય છે પણ હકીકતમાં આ દિવાસી તેમજ બિન આ દિવાસી વિસ્તારોમાં મોટાભાગના આ દિવાસીઓના ઘર સુધી વીજળી પહોંચી નથી અને ખાસ કરીને હળપતીઓ જ્યાં રહે છે ત્યાં તો ભાગ્યે જ વીજળીની સગવડ મળેલી હોય છે. વીજળીકરણના આંકડા જોઈ આનંદ ધાય છે પણ હકીકતમાં ખેત વિકાસ તેમજ ઔદ્યોગિક વિકાસ અને આ દિવાસીના વિકાસ કાર્યક્રમોને ઝડપી બનાવવા માટે વીજળીકરણ આ દિવાસીઓના ફળિયાઓ અને ખેતરો સુધી પહોંચે એવી સગવડ કરવાની અતિ આવશ્યકતા છે.

ક્રીડા : ૩.૧૨

પશુપાલન

ક્રમ વિસ્તાર

૧૯૭૭

૧૯૮૨

	બળદ	ગાય	ભેંસ	ઘેટાં	બડરાં	મરઘાં	બળદ	ગાય	ભેંસ	ઘેટાં	બડરાં	મરઘાં
૧ આ દિવાસી												
માંડવી	૫૮૬૮૩	૩૯૧૧૨	૨૯૩૬૫	૩૧૭૧	૪૬૮૦૦	૨૯૨૯૨	૫૦૧૫૩	૧૭૩૭૪	૨૫૪૬૭	૧૦૦૯	૪૪૮૪૪	૨૧૮૪૮૫
સોનમઠ	૭૬૫૭૯	૪૪૨૦૬	૧૩૮૫૭	૧૦૩૦	૪૪૧૦૯	૨૪૭૩૪૬	૬૪૧૨૦	૨૧૬૮૩	૨૦૦૦૧	૮૬૨	૫૧૪૯૩	૩૦૪૩૬૮
કુલ	૧૩૫૨૪૨	૮૩૩૧૮	૪૩૨૨૨	૪૨૦૧	૯૦૯૦૯	૫૪૦૩૯૦	૧૧૪૨૭૩	૩૯૦૫૭	૪૫૪૬૮	૧૮૭૧	૯૬૩૮૭	૫૨૨૮૫૩
૨ બિન આ દિવાસી	૩૦૭૧૫	૧૩૭૬૯	૪૪૪૩૪	૪૧૧૩	૩૬૪૫૧	૨૭૬૮૧૦	૨૪૩૬૬	૧૩૩૪૩	૬૨૭૧૧	૩૨૩૨	૪૪૦૫૬	૧૩૬૨૬૦
૩ સૂરત જિલ્લા	૧૬૫૯૫૭	૯૭૦૮૭	૮૭૬૫૬	૮૩૧૪	૧૨૭૩૬૦	૮૧૭૨૦૦	૧૩૮૬૩૯	૫૨૪૦૦	૭૮૧૭૯	૫૧૦૩	૧૪૦૪૪૩	૬૫૯૧૧૩

ડાંડા નંબર ૩.૧૨ની વિગતો પરથી જોઈ શકાય છે કે સુસ્ત જિલ્લાના આ દિવાસી તેમજ બિન આ દિવાસી બધા જ વિસ્તારોમાં ૧૯૭૭ થી ૧૯૮૨ દરમ્યાન બધા જ પ્રકારના પશુઓની સંખ્યામાં ઘટાડો થવા પામ્યો છે. આનું કારણ પુરતો ખીરાડ અને પુરતી કાળજી લેવાઈ નથી અને સાથે સાથે રોગચાળાને કારણે પણ કેટલા પશુ મરી ગયા છે. ૧૯૭૭માં આ દિવાસી વિસ્તારમાં પશુઓની કુલ સંખ્યા ૮૯૭૭૮૨ હતી તે ૧૯૮૨માં ૮૧૯૯૦૯ થઈ એટલે કે ૭૭૩૭૩ (૯ %) નો ઘટાડો થયો છે અને બકરાની સંખ્યામાં નહોતવ વધારો થયો એનું કારણ પ્રાયોજનામાં આ દિવાસી વિસ્તારમાં દૂધાળા ઠોર સબસીડીથી આપવામાં આવ્યા જેનો લાભ ઘણા આ દિવાસીઓ લીધો હતો. અને એ ગાળા દરમ્યાન બકરા ઉછેરનો કાર્યક્રમ આ દિવાસીમાં પ્રોત્સાહન મળ્યું હતું. બિન આ દિવાસીની વિસ્તારમાં આ દિવાસી વિસ્તાર કરતાં પશુની સંખ્યામાં ૩૦.૧૧ ટકાનો ઘટાડો થયો. ૧૯૭૭માં કુલ ૪૨૬૨૨૨ પશુ હતા તે ૧૯૮૨માં ૨૮૩૯૬૮ થયા. અને તેમાં પણ મરદાં પાલનમાં તો ૫૦ ટકા જેટલો ઘટાડો થયો આનું મુખ્ય કારણ બિન આ દિવાસી વિસ્તારમાં ખેતમજૂરો અને છૂટક મજૂરોને મરદાં પાલન કરવા માટે આજ્ઞા અને તે લોકો મજૂરોએ જતા હોવાથી તેની જે સાર સંભાળ લેવાવી જોઈએ તે લઈ શક્યા નહીં અને મરદાંમાં રોગના ફેલાવા તરત જ થાય છે એટલે મરદાં પાલન સફળ થઈ શક્યું નથી અને આ બાબત કેવળ આ પ્રાયોજના નહીં પરંતુ સમગ્ર બધા જ પ્રાયોજનામાં વિલાયતી મરદાં પાલનની જે યોજના ૧૯૭૭-૮૨ માં દાખલ કરવામાં આવી તે સમગ્ર નિષ્ફળ થઈ અને તેને કારણે મરદાંમાં ઘણો ઘટાડો નોંધાયો. આ દિવાસીઓ તેની પરંપરાગત રીત રસમ પ્રમાણે મરદાં ઉછેર છે ત્યાં આ મરદાં પાલન કાર્યક્રમ

સફળ ^{પણ} થાય છે અને તેમાંથી તેઓ ઈંડા અને સાંધે સાંધે પૂરી રોજગારી પણ મેળવી શકે છે.

સમગ્ર જિલ્લામાં પણ આ ગાળા દરમ્યાન, ગાય, બળદ ભેંસ, ઘેટા અને મરઘાંમાં ઘટાડો નોંધાયો ફક્ત બકરીમાં વધારો નોંધાયો છે. આમ પશુપાલન પૂરક આવક માટે જરૂરી સાધન છે પરંતુ અહીયાં આ દિવાસી અને બિન આ દિવાસી બંને વિસ્તારમાં નિષ્ફળ ગણાયેલું માલૂમ પડે છે.

કોઠી : ૩૧૩

સુરત જિલ્લામાં આદિવાસી અને બિન આદિવાસી વિસ્તારમાં આવેલ પશુ દવાખાના પેટાકોઠી તેમાં
કામ કરતા કર્મચારી અને સારવાર અપાયેલ પશુની સંખ્યા દર્શાવતી કોઠી

ક્રમ	વિગત	વર્ષ	આદિવાસી	વિસ્તાર	કુલ	બિન આદિવાસી વિસ્તાર	જિલ્લા
૧	૨	૩	૪	૫	૬	૭	૮
૧	કુટ્ટિમ ગર્ભધારણ કોઠીની સંખ્યા	૧૯૭૫-૭૬	૧	૧	૧	૧	૨
		૧૯૮૪-૮૫	૨	૪	૬	૪	૧૦
૨	ગર્ભધારણ પેટા કોઠીની સંખ્યા	૧૯૭૫-૭૬	૭	૪	૧૧	૭	૧૮
		૧૯૮૪-૮૫	૩૭	૫	૪૨	૪૦	૮૨
૩	પશુ દવાખાનાની સંખ્યા	૧૯૭૫-૭૬	૨	૫	૬	૩	૧૨
		૧૯૮૪-૮૫	૪	૫	૯	૪	૧૩

ચાલુ...

કોડ : ૩૫૩... યા.લ.

૧	૨	૩	૪	૫	૬	૭	૮
૪	સ્ટોડમેન કેન્દ્ર / પ્રાથમિક પશુસારવાર કેન્દ્રોની સંખ્યા	૧૯૭૫-૭૬ ૧૯૮૪-૮૫	૧૩ ૧૫	૧૯ ૨૬	૩૨ ૪૧	૧૦ ૧૧	૪૨ ૫૨
૫	પશુરોગ અધિકારીઓની સંખ્યા	૧૯૭૫-૭૬ ૧૯૮૪-૮૫	૪ ૬	૫ ૭	૯ ૧૩	૪ ૪	૧૩ ૧૭
૬	સ્ટોડમેન/લાઇવ સ્ટોડ ઈન્સપેક્ટરની સંખ્યા	૧૯૭૫-૭૬ ૧૯૮૪-૮૫	૧૩ ૧૪	૧૯ ૨૬	૩૨ ૪૧	૧૦ ૧૧	૪૨ ૫૨
૭	સારવાર અપાયેલ પશુઓની સંખ્યા	૧૯૭૫-૭૬ ૧૯૮૪-૮૫	૧૩૩૦૦ ૧૬૭૫	૨૦૬૦૬ ૯૭૦૪	૩૪૨૦૬ ૧૭૬૦૯	૬૬૬૧ ૫૬૬૫	૪૧૨૭ ૨૩૩૪૬

અગાઉના ડોઠામાં આપણે જોયું કે સુરત જિલ્લાના આ દિવાસી અને બિન આ દિવાસી બંને તાલુકામાં ૧૯૭૭ની પશુ વસ્તી પ્રશ્ન ગણતરીમાં પશુ ઘટલા પામ્યા છે આનું કારણ શું એ પ્રશ્ન થયા વગર રહેતો નથી. સાથે સાથે બીજા પ્રશ્ન એ પણ થાય છે કે પશુ સારવાર અંગેની વ્યવસ્થા આ જિલ્લામાં કેવી છે ? આ પ્રશ્નનો જવાબ ડોઠા નંબર ૩.૧૩ માં છે. ૧૯૭૫-૭૬ અને ૧૯૮૩-૮૪ એમ બંને વર્ષોમાં પશુ આહાર કેન્દ્રો, કૃત્રિમ ગર્ભધારણ કેન્દ્રો, કૃત્રિમ ગર્ભધારણ પેટા કેન્દ્રો પશુ રોગ અધિકારી, સ્ટોકમેન વગેરેની માહિતી આપી છે.

૧૯૭૪-૭૫ માં કૃત્રિમ ગર્ભધારણ મુખ્ય કેન્દ્ર બારડોલી અને સુરત એમ બે જગ્યાએ, તેથી એક માંડવી પ્રાયોજનામાં અને બીજું બિન આ દિવાસી વિસ્તારમાં હતું તે વધીને ૧૯૮૪-૮૫માં કુલ ૧૦ કેન્દ્રો થયા તેમાં માંડવીમાં પ્રાયોજનામાં સોનગઢ પ્રાયોજનામાં ૪ અને બિન આ દિવાસી વિસ્તારમાં ૪ આમ કુલ કેન્દ્રોમાં ૫ ગણો વધારો થયો પરંતુ તેમાં બિન આ દિવાસી વિસ્તારમાં ૧ માંથી ૪ થયા. એટલે ૩ ગણો વધારો થયો અને સોનગઢમાં ન હતા એના બદલે ૪ કેન્દ્રો થયા પરંતુ માંડવી પ્રાયોજનામાં ૧ ના ૨ થયા. આમ ત્યાં એક કેન્દ્ર વધ્યું ખરું પણ બીજાની સરખામણીમાં આ વ્યવસ્થા પુરતી વધી નથી. આવી રીતે કૃત્રિમ ગર્ભધારણ પેટા કેન્દ્રોની સંખ્યા પણ લગભગ ૪૧ ગણો વધવા પામી છે. તેમાં પણ બિન આ દિવાસી ક્ષેત્ર અને માંડવી પ્રાયોજનામાં તેનો વિહાર વધુ થયો છે. આમાંથી એ અર્થ તારવી શકાય કે બિન આ દિવાસી ક્ષેત્રમાં ગર્ભધારણ કેન્દ્ર અને પેટા કેન્દ્ર બંનેમાં વધારો થયો જ્યારે આ દિવાસી ક્ષેત્રમાં મુખ્ય કેન્દ્રની સંખ્યા સોનગઢ પ્રાયોજનામાં વધી તો પેટા કેન્દ્રોની સંખ્યા માંડવી પ્રાયોજનામાં વધી.

પશુદવાખાનામાં પણ ફક્ત એક જ વધ્યું તે બિન આદિવાસી વિસ્તારમાં વધવા પામ્યું આદિવાસી ક્ષેત્રમાં આ સમય દરમ્યાન હોલ્ટરે દૂધાળા ઠાર, બળદ, મરઘાં વગેરે આપવામાં આવ્યા છતાં આ માટે પુરતી વ્યવસ્થા હામી કરવામાં ન આવી. અલગત પ્રાથમિક સારવારો કેન્દ્રોની સંખ્યામાં આ સમય દરમ્યાન ૧૦ની વધારો થયો તેમાં આદિવાસી ક્ષેત્રમાં ૯ અને બિન આદિવાસી ક્ષેત્રમાં ૧ નો વધારો થયો પરંતુ સમગ્ર પ્રાયોજનાને જુદી પાડી જોઈ તો જણાશે કે સિંગઠ પ્રાયોજનામાં આ સંખ્યામાં વધુ વધારો થયો છે તેની સામે માંડવી પ્રાયોજનામાં ફક્ત બે જ કેન્દ્રો વધવા પામ્યા છે. પશુ દાકતરોની સંખ્યા બિન આદિવાસી ક્ષેત્રમાં વધવા પામી નથી તે જ ની જ જ રહેવા પામી છે. જ્યારે આદિવાસી ક્ષેત્રમાં માંડવી પ્રાયોજના તેમજ સિંગઠ પ્રાયોજનામાં બે બે નો વધારો થયો એટલે કુલ જ નો વધારો થયો આમ દવાખાના ન વધ્યા પણ ડાક્ટર વધવા પામ્યા છે.

આ સ દયાન ખેત્રે તેવી બાબત એ છે કે ૧૯૭૪-૭૫ના પ્રમાણમાં ૧૯૮૩-૮૪ માં પશુ સારવારની સંખ્યા વધવી જોઈ પરંતુ અડિડા જોતાં લાગે છે કે તે ઘટવા પામી છે આમ પશુ કેન્દ્રો પેટા કેન્દ્રો, ડાક્ટરો, સ્ટોકમેન વગેરે વધવા છતાં સારવાર લેનાર પશુની સંખ્યા ઘટી છે એટલું જ નહીં આદિવાસી ક્ષેત્રમાં તેનું પ્રમાણ લગભગ અડધું થઈ ગયું છે. આનો અર્થ એ કે પશુ સારવાર આપવા માટેની વ્યવસ્થામાં કંઈક ખામી છે અથવા તો આ વર્ષ દરમ્યાન અગાઉના કાંઈકામાં જોયું તે પ્રમાણે પશુ મરી જવાથી યા બીજા કારણે પશુ મોટા થયા છે તેના પરિણામ સ્વરૂપે પશુ ની સારવાર લેનારની સંખ્યા અ િછી થઈ ગઈ હશે.

સહકારી મંડળો :

ગુજરાતમાં સહકારી પ્રવૃત્તિઓના વિકાસે સમગ્ર ગુજરાતના વિકાસમાં મહત્વની ફાળો આપ્યાં છે. આદિવાસી વિકાસમાં પણ સહકારી મંડળોની ફાળો અમુલ્ય રહ્યાં છે. કોંઈકા નંબર ૩૧૧૪ માં સુરત જિલ્લામાં આવેલી આદિવાસી અને બિન આદિવાસી વિસ્તારમાં આવેલી સહકારી મંડળો અને એની સમય સંખ્યા દર્શાવે છે.

કોડ : ૩૧૪

સુરત જિલ્લામાં આ દિવાસી અને બિન આદિવાસી વિસ્તારમાં આવેલી સહકારી મંડળીઓ તેની સભ્ય સંખ્યા અને ૧૦૦ વસ્તીએ સભ્ય સંખ્યા

ક્રમ	વિસ્તાર	૧૯૭૫-૭૬		૧૯૮૪-૮૫	
		મંડળીની સંખ્યા	સભ્ય સંખ્યા	મંડળીની સંખ્યા	સભ્ય સંખ્યા
૧	આદિવાસી વિસ્તાર	૩૨૧	૭૯૫૬૦	૬૧૪	૧૧૫૯૦૩
	માંડવી	(૨૩.૬૭)	(૨૫.૮૦)	(૨૫.૬૨)	(૨૪.૭૧)
	સાનિગઢ	૨૧૪	૪૬૦૫૮	૫૫૮	૧૦૦૨૯૯
		(૧૫.૭૮)	(૧૪.૯૪)	(૨૩.૨૮)	(૨૧.૩૭)
	કુલ	૫૩૫	૧૨૫૬૧૮	૧૧૭૨	૨૧૬૦૨
		(૩૯.૪૫)	(૪૦.૭૪)	(૪૮.૬૦)	(૪૬.૦૮)
					૧૯.૮૪-૮૫
					૧૦૦ વ્યક્તિએ સભ્ય સંખ્યા
		૩	૪	૬	૭
					૮
					૨૦.૭૨
					૧૯.૦૦
					૧૯.૮૮
					(૪૬.૦૮)
					ચાલુ..

કર્મચોરી : કામચોરી આલોચના

ક્રમ	કામચોરી	કામચોરી	કામચોરી	કામચોરી	કામચોરી	કામચોરી
૧	૨	૩	૪	૫	૬	૭
૨	જિલ્લા આલોચના	૨૨૧	૧૮૨૭૨૨	૨૦.૭૮	૧૨૨૫	૨૫૨૮૭૯
	વિસ્તાર	(૨૦.૫૫)	(૫૬.૨૬)	(૫૧.૧૦)	(૫૩.૧૨)	(૫૩.૧૨)
૩	સુરત જિલ્લા	૧૩૫૬	૩૦૮૩૪૦	૧૭.૨૫	૧૨૭૭૨૨	૪૬૧૮૧
						૧૮.૮૨

૧૯૭૫-૭૬માં આ દિવાસી વિસ્તારમાં કુલ ૫૩૫ સહકારી મંડળીઓ હતી. જેની સભ્ય સંખ્યા ૧૨૫૬૧૯ હતી. ૧૯૮૪-૮૫માં મંડળીની સંખ્યા વધીને ૧૧૭૨ થઈ. લગભગ બમણી થઈ પરંતુ આ વધારો માંડવી પ્રાયોજનામાં ખાસ વધ્યો નથી. અલગત ૧૯૭૪-૭૫ કરતાં સભ્ય સંખ્યા વધી છે. પરંતુ સુરત જિલ્લાની કુલ સભ્ય સંખ્યા જેટલા પ્રમાણમાં વધી છે તે પ્રમાણે માંડવીમાં લગભગ ૧ ટકા સભ્ય સંખ્યા ઘટી છે. મંડળીની સંખ્યામાં ૨ ટકાનો વધારો નોંધાયો છે. સોનગઢ વિસ્તારમાં મંડળી તેમજ સભ્ય સંખ્યામાં લગભગ ૬ થી ૭ ટકાનો વધારો નોંધાયો છે. આમ આ દિવાસી વિસ્તારમાં સહકારી મંડળીની ડામગીરીની ઉપયોગિતા અને અસરકારકતા વધી છે. ૧૯૭૪-૭૫માં ૧૦૦ વ્યક્તિએ લગભગ ૧૩ વ્યક્તિઓ અને માંડવી પ્રાયોજનામાં ૧૮ વ્યક્તિઓ સહકારી મંડળીની સભ્ય હતી તે વધીને ૧૯૮૪-૮૫માં કુલ આ દિવાસી વિસ્તારમાં ૧૦૦ વ્યક્તિએ લગભગ ૨૦ વ્યક્તિઓ સભ્ય બની છે અને માંડવી પ્રાયોજનામાં ૨૧ સભ્ય બને છે. આમ આમાં પણ ૩ નો વધારો થયો એટલે કુલની ટકાવારીમાં ઘટાડો થયો છતાં આ દિવાસી વિસ્તારમાં સહકારી મંડળીનો વિકાસ થયો છે અને તેની અગત્યના સ્વીકારાઈ છે એમાં બે મત નથી.

બીજી બાજુ બિન આ દિવાસી વિસ્તારમાં ૧૯૭૫-૭૬ના કરતાં ૧૯૮૪-૮૫માં મંડળી, સભ્ય સંખ્યા બંનેમાં વધારો નોંધાયો છે પરંતુ કુલની સરખામણીએ આ ટકાવારી ઘટવા પામી છે. મંડળીમાંથી ઘટાડો લગભગ ૯ ટકા અને સભ્ય સંખ્યામાં તે ઘટાડો લગભગ ૬ ટકા થયો છે. બીજું ૧૦૦ વ્યક્તિએ પણ તેમની સભ્ય સંખ્યા ઘટી છે. ૧૯૭૫-૭૬માં તે લગભગ ૨૧ હતી તે ઘટીને ૧૯૮૪-૮૫ લગભગ ૧૮ થઈ છે.

આ મ આ દિવાસી વિસ્તાર કરતાં બિન આ દિવાસી વિસ્તારમાં સહકારી પ્રવૃત્તિ મંદ પડતી જાય, સમગ્ર સુરત જિલ્લાનું પ્રમાણ ડોઠામાં દર્શાવવામાં આવ્યું છે. આ દિવાસી વિસ્તારમાં સહકારી પ્રવૃત્તિ જે ખીલતી જાય છે તે વિકાસના કાર્યક્રમને વેગ આપનાર બનશે.

સહકારી પ્રવૃત્તિને સરળ અને ઝડપી બનાવવામાં સહકારી બેંકો અને રાષ્ટ્રીયકૃત બેંકોનું યોગદાન પણ નોંધનીય કહી શકાય. ડોઠા નંબર ૩૧૫ સુરત જિલ્લામાં આ દિવાસી અને બિન આ દિવાસી વિસ્તારમાં આવેલી સરકારી અને રાષ્ટ્રીય બેંકોની માહિતી પૂરી પાડે છે.

કોડ : ૩૧૫

સુરત જિલ્લાની આ દિવાસી અને ક્ષિત્ર આ દિવાસી વિસ્તારની નોડીંગ વ્યવસ્થા

ક્રમ	વિસ્તાર	૧૯૭૬-૭૭	૧૯૮૨-૮૩	વધારો
		સહકારી બેંકો	રાષ્ટ્રીય બેંકો	કોમર્સીયલ બેંકો
૧	૨	૩	૪	૫
૧	આ દિવાસી વિસ્તાર	૧૪	૨૮	૩૧
	માંડવી	૧૦	૨૩	૧૬
	સાંનગઢ	૨૪	૪૧	૪૦
	કુલ			
				૧૦૭૧
				૨૩૦૮
				૧૪૧૬૩

૧૪૨

डॉ. अ. अ. अ. अ. अ.

१ २ ३ ४ ५ ६ ७

२ निम्न आदिवासी

अ विस्तार ग्राम्य

ब सुरत शहर

३ सुरत जिल्ला

५४.८३

२२

१३

३१

६

५०.६८

६१

२२

८२

२०

२०.९८

१८६

५६

१५४

५३

१४३

૧૯૭૬-૭૭માં ૨૪ સહકારી બેંકો અને ૨૧ રાષ્ટ્રીય બેંકો હતી. ૧૯૮૨-૮૩માં એ સંખ્યામાં ઝાઝા વધારો થયો નથી. સહકારી બેંકો ૨૪ જ રહી છે. જ્યારે રાષ્ટ્રીય બેંકોમાં ૬ નો વધારો (૧૫ % નો) વધારો થયો છે. બંને પ્રાર્થાજનામાં ત્રણ ત્રણનો વધારો થયો છે. જ્યારે બિન આદિવાસી વિસ્તારમાં ૧૯૭૬-૭૭ માં સહકારી બેંકો ૨૯ અને રાષ્ટ્રીય બેંકો ૧૧૩ હતી તે વધીને ૧૯૮૨-૮૩માં અનુક્રમે ૩૫ અને ૧૩૯ થઈ છે. આ વધારો ૨૦ ટકા જેટલો થયો છે. આમ આદિવાસી વિસ્તાર કરતાં બિન આદિવાસી વિસ્તારમાં બેંકો પ્રવૃત્તિ સક્રિય રહી છે. બિન આદિવાસી વિસ્તારમાં સુરત શહેરનો સમાવેશ થાય છે. અને સુરત શહેરમાં જ સહકારી બેંકોની સંખ્યા ૨૨ અને રાષ્ટ્રીયકૃત બેંકોની સંખ્યા ૬૧ ની છે. પરંતુ આદિવાસી વિસ્તારની સરખામણીમાં તો બિન આદિવાસી સુરત સિવાયના વિસ્તારમાં પણ બેંકો પ્રવૃત્તિ વિકાસ પામી છે. ત્યાં સહકારી બેંકોમાં ૪ ની અને રાષ્ટ્રીયકૃત બેંકોમાં ૧૭નો વધારો નોંધાયો છે. એ સુરત જિલ્લાના ડાંઇપણ વિસ્તાર કરતાં વધુ છે. અક્ષત સુરત શહેર તેમજ બિન આદિવાસી વિસ્તારો જ્યાં વ્યાપારી ધંધાનું પ્રમાણ વધુ હોય તેથી બેંકોગ વ્યવસ્થા વધે એ સ્વાભાવિક છે પરંતુ આદિવાસી વિસ્તારમાં પણ ધંધાકીય માળખાના ફેરફાર સાથે બેંકોગ વ્યવસ્થા વધારવી જોઈએ અને ખાસ કરી સહકારી બેંકોનું માળખું સઘન બનાવવું જોઈએ.

કોઈ : ૩૧૬.૦૦ ચા.લ.

૧૯૮૪-૮૫

ક્રમ	વિસ્તાર	વાહનવ્યવહાર			સંદેશ વ્યવહાર			કુલ	
		પાડા	ડાયા	રસ્તા	કિ.મિ	મુખ્ય પેટા મુખ્ય પેટા	શાખા મુખ્ય મુખ્ય પેટા		
૧	આદિવાસી વિસ્તાર	૧૧	૧૨	૧૩	૧૪	૧૫	૧૬	૧૭	૧૮
	માંડવી	૧૦૦૮	૧૬૨	૧	૨૧	૧૫૧	૧	૧૭	૫
	સોનગઢ	૧૦૨૦	૧૦૧	-	૧૪	૭૫	-	૧૫	૯
	કુલ	૨૦૨૮	૨૬૩	૧	૩૫	૨૨૬	૧	૩૨	૧૪
૨	બિન આદિવાસી વિસ્તાર	૭૯૩	૨૨૫	૧	૬૨	૧૬૦	૨	૫૪	૧
૩	સુરત જિલ્લો	૨૮૨૧	૩૮૮	૨	૯૭	૩૮૬	૩	૮૬	૧૫

વાહનવ્યવહાર અને સંદેશ વ્યવહાર -

વાહનવ્યવહાર અને સંદેશ વ્યવહાર ગ્રામ વિકાસની પાસાં શીશી છે. વાહન વ્યવહાર અને સંદેશ વ્યવહાર વિનાની વિકાસ અધૂરી છે એટલું જ નહીં બીજા સમાજ સાથેની નાતી જોડનાર તરીકે વાહનવ્યવહાર અને સંદેશ વ્યવહાર પછાત વિસ્તારના વિકાસ માટે અતિ ઉપયોગી સાધનો છે. ડોંઠા નંબર ૩, ૧૬ માં સુરત જિલ્લાના આદિવાસી અને બિન આદિવાસી વિસ્તારમાં રસ્તા અને તાર-ટપાલની સવલતોની વિગતો દર્શાવે છે. ડોંઠા જોતા વાહનવ્યવહારની દ્રષ્ટિએ દાકામાં ઘણાં એવાં સુધારો થયાં છે. આદિવાસી તેમજ બિન આદિવાસી બંને વિસ્તારોમાં ડાયા રસ્તાની જગ્યાએ પાડા રસ્તાની સગવડો વધવા પામી છે. આદિવાસી વિસ્તારમાં ૧૯૭૫-૭૬માં ૮૨૪ કિ. મિ. પાડા અને ૧૯૯૯ કિ. મિ. ડાયા રસ્તાની સગવડ હતી તે ૧૯૮૪-૮૫માં ૨૦૨૮ કિ. મિ. પાડા રસ્તા થયા અને ફક્ત ૨૬૩ કિ. મિ. ડાયા રસ્તા રહ્યા છે. જેમાં માંડવી વિસ્તારમાં તો ફક્ત ૧૬૨ કિ. મિ. ડાયા રસ્તા રહેવા પામ્યા છે. જ્યારે પાડા રસ્તામાં લગભગ બમણાં વધારો થયાં. અલગ-અલગ સોનગઢ પ્રાચીજનામાં ત્રણ ઘણાં વધારો થયાં છે. આમ છતાં હજુ પણ માંડવી પ્રાચીજનામાં ગામો બારેમાસ બસની સુવિધાથી વિમુખ રહેવા પામ્યા છે. જ્યારે બિન આદિવાસી વિસ્તારમાં રસ્તાની સગવડ સારી છે સાથે સાથે મોટાભાગે બધા જ ગામોને બસની સુવિધા પૂરી પડે છે.

સંદેશ વ્યવહારની દ્રષ્ટિએ ૧૯૭૫-૭૬માં આદિવાસી વિસ્તારમાં ૧ મુખ્ય ડયેરી ૩૭ પેટા ડયેરીઓ અને ૨૬૬ શાખાઓ હતી. ટપાલ ડયેરીઓમાં ૧ મુખ્ય ૨૨ પેટા ડયેરી હતી. મુખ્ય ડયેરી માંડવી પ્રાચીજનામાં આવેલા બારડોલી તાલુકામાં હતી. ૧૯૮૪-૮૫ માં એમાં ખાસ ફેરફાર થયો નહીં. પેટા ડયેરીમાં ૭ નો ઘટાડો નોંધાયો. તેની સામે

તાર ટપાલની ભેગી ડયેરીમાં ૪ વધી અને શાખાઓ ૧૪ વધવા પામી. આ દિવાસી વિસ્તારના ગામો તેમની વચ્ચેનું અંતર અને વાહનવ્યવહારની સગવડો જોતાં આ સવલતો અપૂરતી છે.

બિન આ દિવાસી વિસ્તારમાં ૧૯૭૫-૭૬ના પ્રમાણમાં ૧૯૮૪-૮૫માં ટપાલ તેમજ તાર ટપાલની મુખ્ય ડયેરી પેટા ડયેરી અને શાખાઓમાં ખાસ ફેરફાર નોંધાયો નથી. પરંતુ મૂળભૂત રીતે જ આ દિવાસી વિસ્તાર ડરતાં બિન આ દિવાસી વિસ્તારમાં સંદેશા વ્યવહારની સગવડો લગભગ બમણી છે.

કોડ : ૩૧૬

સૈરન જિલ્લા માં આ દિવાસી અને બિન આ દિવાસી વિસ્તારમાં વાહનચલકાર અને સંદેશા વ્યવહારની સવલતો

૧૯૭૫-૭૬

ક્રમ	વિસ્તાર	વાહનચલકાર			સંદેશા વ્યવહાર						
		પાડા	ડાયા	૩	મુખ્ય ડાયેરી	પેટા ડાયેરી	શાખા	ના ૨-૨૫૧૯	મુખ્ય ડાયેરી	પેટા ડાયેરી	શાખા
૧	આ દિવાસી વિસ્તાર મહિસવી સોનગઢ કુલ	૫૦૫ ૩૧૮ ૮૨૩	૬૯૦ ૫૦૮ ૧૧૯૮	૪	૧ - ૧	૨૩ ૧૪ ૩૭	૧૫૦ ૧૧૬ ૨૬૬	૧ - ૧	૧ - ૧	૧૮ ૧૦ ૨૮	- - -
૨	બિન આ દિવાસી વિસ્તાર	૪૬૯	૬૬૯		૧	૫૬	૧૬૪	૧	૧	૪૧	-
૩	સૈરન જિલ્લા	૧૨૯૨	૧૮૬૭		૨	૯૩	૪૩૦	૨	૨	૬૯	-

કોષ્ટક : ૩.૧૭

સુરત જિલ્લામાં આ દિવાસી અને બિન આ દિવાસી વિસ્તારમાં આવેલી ઇસ્પિતાલો દવાખાના અને કુટુંબ કલ્યાણ કેન્દ્રોની સવલતો

ક્રમ	વિસ્તાર	૧૯૭૫-૭૬			૧૯૮૪-૮૫			પથારીની સગવડ
		ઇસ્પિતાલ	દવાખાના	કુટુંબ કલ્યાણ કેન્દ્રો	ઇસ્પિતાલ	દવાખાના	કુટુંબ કલ્યાણ કેન્દ્રો	
૧	૨	૩	૪	૫	૭	૮	૧૦	
૧	આ દિવાસી વિસ્તાર માંડવી	૪	૧૪	૯	૩	૨૧	૮	૧૩૪ (૨.૪૦) ૧૬૨ (૩.૦૭)
	સોનિગઢ	૧	૨૦	૧૦	૨	૨૨	૧૦	૨૯૬ (૨.૭૨)
	કુલ	૫	૩૪	૧૯	૫	૪૩	૧૮	૫૩૦ (૨.૫૬)

ચાલુ

કોડ : ૩૧૭.૧ આલુ.

૧	૨	૩	૪	૫	૬	૭	૮	૯	૧૦
૨	૧૦	૧૨	૧૪	૧૬	૧૮	૨૦	૨૨	૨૪	૨૬
૨	૧૨	૧૪	૧૬	૧૮	૨૦	૨૨	૨૪	૨૬	૨૮
૩	૧૪	૧૬	૧૮	૨૦	૨૨	૨૪	૨૬	૨૮	૩૦

નોંધ : ઉલ્લા ખાના કસિયા દશાવિલા આડડા દર ૧૦,૦૦૦ વ્યક્તિએ પધારીની સવલતો દર્શાવે છે.

સ્ત્રીઓ :-

ડાહ્યામાં દર્શાવ્યું છે તે મુજબ ૧૯૭૫-૭૬માં આ દિવાસી વિસ્તારમાં ૫ હોસ્પિટલ ૩૪ દવાખાના અને ૧૯ કુટુંબ કલ્યાણ કેન્દ્રોની સવલત હતી, તેમાં માંડવી પ્રાયોજનામાં હોસ્પિટલની સંખ્યા ઠીક છે. પણ દવાખાનાની સગવડ તો સનિગઠ પ્રાયોજના કરતાં પણ ખોટી છે. ૧૯૮૪-૮૫માં આ દિવાસી વિસ્તારની સગવડોમાં ઝાઝો ફેર પડ્યો નથી. ઉલટું માંડવી પ્રાયોજનામાં તો હોસ્પિટલ અને કુટુંબ કલ્યાણ કેન્દ્રોની સંખ્યામાં ૧ નો ઘટાડો થયો છે. અલબત્ત દવાખાના વધ્યા છે જ્યારે સનિગઠ પ્રાયોજનામાં બધામાં થોડો વધારો થયો છે. પરંતુ વસ્તીના પ્રમાણમાં જોઈએ તો આ સવલત નહીંવત છે એટલું જ નહીં દર ૧૦ હજાર વ્યક્તિએ ૧૯૭૫-૭૬માં પધારીની સગવડ માંડવી પ્રાયોજનામાં કમ્પેર હતી તે ૧૯૮૪-૮૫માં ઘટીને ૨.૪૦ થઈ છે. આમ વિકાસ કાર્યક્રમની સાથે સવલત વધવાને ^(પર્યા) ઘટવા પામી છે. આમ દર દસ હજાર વ્યક્તિએ હોસ્પિટલમાં માત્ર ૨ થી ૩ વ્યક્તિઓ દાખલ થઈ શકે. બીજી બાજુ બિન આ દિવાસી વિસ્તારની વિચાર કરીએ તો આ લોકોના પ્રમાણમાં તેમને મળતી સગવડ ઠીક ગણી શકાય. અલબત્ત તે ખોટી તો છે જ. પરંતુ એમાં દાખલામાં વધારો થયો છે. હોસ્પિટલો ૮ હતી તેની ૧૧ થઈ. દવાખાના ૧૮ હતા તેના ૨૭ થયા અને કુટુંબકેન્દ્રો ૧૨ હતા તેના ૧૮ થયા. આમ સગવડોમાં ૩૭% ટકાથી ૫૦ ટકા જેટલો વધારો થયો છે. ૧૦ હજાર વ્યક્તિએ પધારીની સગવડ દાખલામાં ૦.૫૫ જેટલી ઘટી છે. કારણકે જેટલા પ્રમાણમાં વસતિ વધી તેટલા પ્રમાણમાં સગવડો ઊભી નથી થઈ પરંતુ માંડવી પ્રાયોજનામાં જે ૪ ટકા અને આ દિવાસી વિસ્તારમાં ૧.૧૩ ટકા ઘટી છે તેના પ્રમાણમાં આ ઘટાડો નહિવત્ કહેવાય આના પરથી એટલું તારણ નીકળી શકે છે જિલ્લા વધારા વિકાસના

કાર્યક્રમો જે હાથમાં લેવાય છે તેનો મોટોભાગ બિન આદિવાસી
વિસ્તારમાં ખેંચાઈ જાય છે. પ્રાયોજના વ્હારા પ્રકન થાય
તે જ લાભી આદિવાસી વિસ્તારને પ્રાપ્ત થતા હોય એવું આંકડાને
આધારે કહી શકાય. સમગ્ર સુરત જિલ્લામાં આ સગવડો વધવા
પામી છે. તેનો થોડો લાભ સનિગઢ પ્રાયોજનાને પ્રાપ્ત થયો
છે પરંતુ માંડવી પ્રાયોજનામાં આ માટે ઘણું કરવાનું બાકી રહે
છે.

કોટી : ૩૧૮

સુરત જિલ્લાના આદિવાસી અને બિન આદિવાસી વિસ્તારમાં દાડતરી અને નર્સની સંગવડી

૧૯૮૪-૮૫

૧૯૭૫-૭૬

ક્રમ	વિસ્તાર	દાડતરી	દર દસ હજારે દાડતરી	દર દસ હજારે નર્સની	દર દસ હજારે સંગવડ	દાડતરી	દર દસ હજારે દાડતરી	દર દસ હજારે નર્સની	દર દસ હજારે સંગવડ
------	---------	--------	--------------------	--------------------	-------------------	--------	--------------------	--------------------	-------------------

૧ આદિવાસી વિસ્તાર

૩૬	માડવી	૩૬	૭૬૯	૮૮	૧૯૫૫	૩૨	૫૬૨	૧૦૨	૧૮૧૨૪
૨૬	સોનગઢ	૨૬	૫૬૬	૭૭	૧૬૮૩	૩૭	૭૦૧	૧૪૦	૨૬૫૨
૬૨	ડુલ	૬૨	૬૮૩	૧૬૫	૧૮૧૮	૬૯	૬૩૫	૨૪૨	૨૨૨૬
૫૭	બિન આદિવાસી વિસ્તાર	૫૭	૬૨૭	૨૩૯	૨૭૧૮	૧૫૫	૧૧૦૩	૫૧૮	૩૬૮૫

૨ સુરત જિલ્લા

૧૧૮	૬૬૦	૪૦૪	૨૨૬૧	૨૨૪	૮૬૮	૭૬૦	૩૦૪૮
-----	-----	-----	------	-----	-----	-----	------

ડોહા નંબર ૩૧૭માં આ દિવાસી વિસ્તારમાં આરોગ્ય કેન્દ્ર (હોસ્પિટલ, દવાખાના, કુટુંબ નિયંત્રણ કેન્દ્ર) ની માહિતી જોઈ હવે ડોહા નંબર ૩૧૮માં આપણે જોઈશું કે આ દિવાસી વિસ્તાર અને બિન આ દિવાસી વિસ્તારમાં ડાક્ટર અને નર્સની સગવડ કેવી છે ? ૧૯૭૫-૭૬માં આ દિવાસી વિસ્તારના બધા આરોગ્ય કેન્દ્ર મળી ૬૨ ડાક્ટર અને ૧૩૫ નર્સ હતી અને તેમાં પણ માંડવી પ્રાયોજનામાં ૩૬ ડાક્ટર અને ૮૮ નર્સ હતી. દર દસ હજાર વસ્તીએ લગભગ ૮ ડાક્ટર અને ૧૯.૫૫ નર્સની સગવડ હતી તે સમય દરમ્યાન બિન આ દિવાસી વિસ્તારમાં આ સગવડમાં જોઈએ તો ડાક્ટર ઓછા હતા અને નર્સની સગવડ વધુ હતી. દર દસ હજાર વસ્તીને ૬.૨૭ ડાક્ટર અને ૨૭.૧૮ નર્સ હતી. આમ ડાક્ટરની તો માંડવી પ્રાયોજના કરતાં પણ સગવડ ઓછી ગણી શકાય. પરંતુ દાયામાં જેટલા પ્રમાણમાં બિન આ દિવાસી વિસ્તારમાં ફેરફાર નોંધાયો કેટલા પ્રમાણમાં આ દિવાસી વિસ્તારમાં ફેરફાર નોંધાયો નથી. દાયામાં આ દિવાસી વિસ્તારમાં કુલ ૬ દાક્ટરો વધ્યા પરંતુ માંડવી પ્રાયોજનામાં તો ૪ નોંધાડો નોંધાયો. નર્સમાં ઘોંડો વધારો નોંધાયો છે. માંડવી પ્રાયોજનામાં તો કુલ ૧૪ નર્સ વધી છે પણ જેટલા પ્રમાણમાં વસતી વધી તેટલા પ્રમાણમાં તે વધી નથી એટલે દર દસ હજારની વસતીએ આ સગવડમાં લગભગ ૧.૩૧ ટકાનો વધારો થયો છે.

બીજી બાજુ બિન આ દિવાસી વિસ્તારમાં આ સગવડો આ દિવાસી વિસ્તારના પ્રમાણમાં સારી એવી વધી છે. ડાક્ટરોની સંખ્યા દસકામાં લગભગ ૧૭૨ ટકા વધી. ૫૭ દાક્ટરો હતા તેના ૧૫૫ થયા અને નર્સમાં ૨૭૯ (૧૧૬.૭૪) નો વધારો નોંધાયો. એટલું જ નહીં વસ્તી વધારાની સામે

જાંઈએ તો પણ સગવડ વધવા પામી છે. ૧૯૭૫-૭૬માં દસ હજાર વ્યક્તિએ અનુક્રમે ૬.૨૭ ડાક્ટરો અને ૨૭.૧૮ નર્સની સગવડ હતી જ્યારે ૧૯૮૪-૮૫માં તે વધીને અનુક્રમે ૧૧.૦૩ ડાક્ટરો અને ૩૬.૮૫ નર્સની સગવડ વધવા પામી છે આ ડાક્ટરો નંબર ૩.૧૭ માં જે જાયું તેનું જ પુનરાવર્તન અહીયાં થાય છે કે આ દિવાસી વિસ્તારમાં બિન આ દિવાસી વિસ્તારના પ્રમાણમાં આરોગ્યની સગવડો નહીંવત્ એટલું જ નહીં જે જિલ્લા કક્ષાએ સગવડો વધે છે તેનાં મોટાં ભાગ બિન આ દિવાસી વિસ્તારને ફાળે જાય છે. સુરત જિલ્લાની સગવડો ડાક્ટરોમાં બતાવી છે.

કોડ : ૩૧૯

સુરત જિલ્લાના આદિવાસી અને બિન આદિવાસી વિસ્તારમાં બાળક જન્મ દર્શક પ્રમાણ

૧૯૭૧-૭૨

ક્રમ	વિસ્તાર	જન્મ	મૃત	બાળક	જન્મ	મૃત	બાળક	જન્મ	મૃત	બાળક
		જન્મ	જન્મ	જન્મ	જન્મ	જન્મ	જન્મ	જન્મ	જન્મ	જન્મ
૧	આદિવાસી વિસ્તાર માંડવી સૌનગઢ કુલ	૧૧૪૭૯	૧૩	૩૨૬	૧૦૨૦૧	૫૨	૧૭૩	૧૧૪૭૯	૫૨	૧૭૩
૨	બિન આદિવાસી વિસ્તાર	૬૦૬૦	૩૯	૧૬૬	૨૪૫૪૬	૫૭	૨૬૭	૬૦૬૦	૫૭	૨૬૭
૩	સુરત જિલ્લો	૨૬૩૦૩	૪૫૪	૧૪૯૧	૩૬૧૦૬	૫૭૧	૬૯૯	૨૬૩૦૩	૫૭૧	૬૯૯

કાંઠા નંબર ૩૧૯ના આંકડા પરથી માલુમ પડે છે કે ૧૯૭૫-૭૬માં આ દિવાસી વિસ્તારમાં જન્મનું પ્રમાણ ૨૦૫૩૯ હતું તે ૧૯૮૪-૮૫માં ૧૯૫૪૮ થયું. માંડવી તેમજ સોનગઢ બંને પ્રાંતોજનામાં ઘટવા પામ્યું. આમ જ્યારે બંને વસ્તીનું પ્રમાણ વધ્યું ત્યારે અહીં ઘટકામાં ઘટ્યું છે. અલગ ત વસતી ઘટી નથી. બીજી બાજુ બિન આ દિવાસી વિસ્તારમાં જન્મદર ઊંચો રહ્યો છે. ૧૯૭૫-૭૬ માં ૨૬૩૦૩ હતો તેનો ૩૬૧૯૧ થયો એટલે લગભગ ૩૭.૨૫ ટકા જન્મ પ્રમાણ વધ્યો તેવી જ રીતે મૃત જન્મ પણ આ દિવાસી વિસ્તારમાં ઘટવા પામ્યું છે. ૧૯૭૫-૭૬માં તે ૯૯ હતું તેનું ૬૯ થયું અને માંડવી પ્રાંતોજનામાં ૬૧નું પર થયું. એટલે સોનગઢ પ્રાંતોજના પ્રમાણમાં બહુ ફેરફાર નથી પણ ઘટ્યું તો છે જ. બીજી બાજુ મૃત જન્મ પણ બિન આ દિવાસી વિસ્તારમાં ૧૧૪ નો વધારો નોંધાયો. બાળમૃત્યુ દરમાં એ જ સ્થિતિ છે તેમાં ઘણો ઘટાડો નોંધાયો છે. માંડવી પ્રાંતોજનામાં તો ત્રીજા ભાગના ~~મૃત્યુ~~ મૃત્યુ નોંધાયા છે. બિન આ દિવાસી વિસ્તારમાં પણ બાળમૃત્યુ તો ઘટવા પામ્યા જ છે. પરંતુ આ દિવાસી વિસ્તારના પ્રમાણમાં તેનું પ્રમાણ ઓછું છે.

અહીં પ્રશ્ન ધાય છે કે આ દિવાસી વિસ્તાર બાળજન્મ મૃતજન્મ અને બાળમરણનું પ્રમાણ કેમ ઓછું થયું ? આનું મુખ્ય કારણ એ જણાય છે કે આ દિવાસી વિસ્તારમાં હજુ પણ મોટે ભાગે પરંપરાગત રીતે જ દાયણી વદારા સુવાવડ ધાય છે અને સ્ત્રી તેની નોંધ કરાવવા જવાની પરવા ધ્વની નથી એટલે હકીકતમાં જેટલા જન્મ મૃત જન્મ કે મરણ પામ્યા એ બધાની નોંધ લેવાની નથી અને એને કારણે બિન આ દિવાસી વિસ્તાર કરતાં આ અંક ઘટવા પામ્યા છે. બીજું કારણ એ પણ છે કે જ્યાં શિક્ષણનો

પ્રચાર થયો છે તેવા વિસ્તારમાં કુટુંબ નિયામનનો સ્વીકાર
સારા પ્રમાણમાં થયો છે અને જન્મલ બાળકની પુરતી ડાહજી
લેવાય છે તેથી બાળમરણનું પ્રમાણ પણ ઘટ્યું છે એ ચોક્કસ
બાબત છે પરંતુ જેટલું આવે છે તેટલું હકીકતમાં નથી અને તેનું
ડાહજ ઉપર જણાવ્યું છે.

પ્રકરણ - ૪

સર્વેક્ષણ માહિતી - ૧

૨૦૧૧

ધા.મિડ-સામાજિકકાર્ય વિહાર કાર્યકર્મની અસરો

- વિસ્તાર
- કુટુંબનું વિસ્તારણ (અ) જાતિ પ્રમાણે
(બ) વયજૂથ પ્રમાણે
(ક) વૈવાહિક દરજ્જા પ્રમાણે
- શિક્ષણ
- વ્યવસાય
- આવક
- દેવું
- ઋણબંધન

૨૦૧૨
ધામિંડ - સામાજિક ક્ષેત્રે વિકાસ કાર્યક્રમોની અસરો

વિસ્તાર :

પ્રાયોજના મૂલ્યાંકન કરવાના હેતુમાંનાં એક હેતુએ પણ હતો કે જે તે પ્રાયોજનામાં આવતા બધા જ તાલુકામાંથી માહિતી એકત્ર કરવી અને સાથે સાથે જે તે પ્રાયોજનામાં આવતા પોંડેટસની પણ માહિતી લેવી. આ હેતુને ધ્યાનમાં રાખીને ૧૯૮૭-૮૮માં માંડવી પ્રાયોજનાનું કામ હાથ પર લીધું ત્યારે માંડવી તાલુકામાં આવેલી માંડવી, માંગરોલ, બારડોલી અને મહુવા એમ ચારે તાલુકામાંથી માહિતી એકત્ર કરી હતી. અને ૧૯૮૫-૮૬ દરમિયાન લઘુ વિસ્તારના આયોજનનું કામ હાથ પર લીધું હતું ત્યારે માંડવી પ્રાયોજનામાં આવેલા પક્ષાણા અને કામરેજની જે માહિતી લીધી હતી તેનો પર આ મૂલ્યાંકનમાં ઉપયોગ કર્યો છે.

માંડવી પ્રાયોજનામાં આવેલા ચારે તાલુકામાંથી તાલુકા મથકથી ૧૫ કિ.મી. દૂર હોય એવા પાંચ ગામ અને પંદર કિ.મી.ની અંદર હોય એવા પાંચ ગામો એમ દસ ગામો નિર્દેશન પદ્ધતિથી પસંદ કરવામાં આવ્યા અને દરેક ગામમાંથી વીસ આ દિવાસી કુટુંબોને પસંદ કરી તેમની પાસેથી પ્રશ્નાવલી વધારા માહિતી એકત્ર કરી આમ ચાલીસ ગામમાંથી આઠસો કુટુંબોની માહિતી લીધી અને પોંડેટસના આયોજન માટે દરેક તાલુકામાંથી પાંચ પાંચ ગામ પસંદ કર્યા હતા અને એ રીતે

પક્ષાણ અને ડામરેજ મલોને ૧૦ ગામ પસંદ કર્યાં અને જેમાંથી ૨૦ કુટુંબો પ્રમાણે ૨૦૦ કુટુંબોની માહિતી એકત્ર કરી હતી. આમ કુલ ૫૦ ગામમાંથી ૧૦૦૦ કુટુંબોની માહિતી એકત્ર કરી છે આ સાથેના નકશામાં આ ગામોની નિર્દેશ કરવામાં આવ્યાં છે અને ડોહા નંબર ૪૫૧ માં જુદા જુદા તાલુકામાંથી પોસ્ટોસમાંથી જે ગામો પસંદ કરવામાં આવ્યા તે ગામો તેની વસતિ અને તેમાં આવેલી આદિવાસી વસતીની માહિતી આપી છે.

આ પસંદ કરેલા ગામોમાંથી જે કુટુંબો નિર્દેશન માટે પસંદ કર્યાં હતા તેમની પાસેથી મુખ્યત્વે કુટુંબની સામાન્ય માહિતી જમીન વિષયક માહિતી, વ્યવસાય રોજગારી, દેવું, બચત અંગેની માહિતી તેમજ છેલ્લા ^{૬૬ વર્ષ} શિક્ષણ, આરોગ્ય, પાણીની સગવડ આદિવાસી વિડાસના લીધેલા ડાંગ તેમજ વિડાસની ડાયેક્ટમાં થયેલા ફેરફારો વિષે માહિતી એકત્ર કરી છે.

કોષ્ટક : ૪.૧

સર્વેક્ષણ હેઠળ પસંદ કરેલા ગામો અને એની વસતી

નામ / પંડિતશ	માંડવી		માગરોલ		બારડોલી		મહુવા		આંધ્ર વસતી				
	ગામ	વસતી	ગામ	વસતી	ગામ	વસતી	ગામ	વસતી					
૧	૨	૩	૪	૫	૬	૭	૮	૯	૧૦	૧૧	૧૨	૧૩	
૧૫	૧	ઈસર	૧૪૦૪	૧૪૦૧	બોલભાડા	૬૮૫	૬૪૩	બાલદા	૧૧૩૩	૧૯૯૯	વૈલણપુરા	૨૧૮૦	૧૯૩૦
૧૬	૨	ડરૂડા	૪૯૬	૪૯૬	વાડી	૩૧૪૫	૨૯૩૨	મોટી	૧૧૮૯	૬૪૪	અનાવલ	૪૨૩૩	૨૫૩૦
૧૭	૩	ધારમપુર	૧૦૦૭	૯૫૭	સામપુરા	૩૦૬	૩૦૬	ફાલોદ		૯૪૨	ડુંભડાનર	૧૦૧૩	૭૬૦
૧૮	૪	તડડેશ્વર	૭૪૧૦	૨૨૦૨	દિશાદિ	૯૭૯	૪૦૫	મહી	૫૯૦૭	૩૦૫૪	મહુવારીયા	૩૩૩૬	૩૩૧૭
૧૯	૫	બલોડી	૧૦૮૨	૧૦૭૮	નરસાડી	૬૫૩૮	૧૬૮૪	નસૌરા	૭૭૨	૫૨૯	ભુમરા	૩૬૨૯	૩૫૧૮

ચાલુ..

ક્રમિકો : ૪૧૧૦ થાણા

નાણાં/
પોડેટ્સ

પલસાણા

ડામરજ

ગામો	ગામ	વસતી	આદિ વસતી	ગામ	વસતી	આદિ વસતી
૧	સેઠવ	૩૭૬	૨૯૨	વેલજા	૧૦૪૯	૫૨૮
૨	દસ્તાન	૧૮૬૯	૮૩૮	દેલાડ	૧૮૪૯	૧૩૫૭
૩	જૂનપુર	૪૨૬	૩૧૫	શામપુરા	૨૪૪૯	૧૩૦૫
૪	બારાસડી	૧૧૭૬	૪૧૮	મરિયાણા	૧૩૫૪	૫૭૮
૫	અંબેટી	૨૦૬૨	૧૩૨૨	ડુંગરા	૨૦૫૨	૮૯૫

કચ્છ : ધર્મીય યાદી

ક્ર. નં.	વસ્તી	ધર્મ	વસ્તી	ધર્મ	વસ્તી	ધર્મ	વસ્તી	ધર્મ	વસ્તી	ધર્મ	વસ્તી	ધર્મ
૧	૧૪૨૨	૧૪૧૩	૧૪૨૨	૧૪૧૩	૧૪૨૨	૧૪૧૩	૧૪૨૨	૧૪૧૩	૧૪૨૨	૧૪૧૩	૧૪૨૨	૧૪૧૩
૨	૨૨૨૨	૨૨૧૨	૨૨૨૨	૨૨૧૨	૨૨૨૨	૨૨૧૨	૨૨૨૨	૨૨૧૨	૨૨૨૨	૨૨૧૨	૨૨૨૨	૨૨૧૨
૩	૩૩૩૩	૩૩૨૩	૩૩૩૩	૩૩૨૩	૩૩૩૩	૩૩૨૩	૩૩૩૩	૩૩૨૩	૩૩૩૩	૩૩૨૩	૩૩૩૩	૩૩૨૩
૪	૪૪૪૪	૪૪૩૪	૪૪૪૪	૪૪૩૪	૪૪૪૪	૪૪૩૪	૪૪૪૪	૪૪૩૪	૪૪૪૪	૪૪૩૪	૪૪૪૪	૪૪૩૪
૫	૫૫૫૫	૫૫૪૫	૫૫૫૫	૫૫૪૫	૫૫૫૫	૫૫૪૫	૫૫૫૫	૫૫૪૫	૫૫૫૫	૫૫૪૫	૫૫૫૫	૫૫૪૫
૬	૬૬૬૬	૬૬૫૬	૬૬૬૬	૬૬૫૬	૬૬૬૬	૬૬૫૬	૬૬૬૬	૬૬૫૬	૬૬૬૬	૬૬૫૬	૬૬૬૬	૬૬૫૬
૭	૭૭૭૭	૭૭૬૭	૭૭૭૭	૭૭૬૭	૭૭૭૭	૭૭૬૭	૭૭૭૭	૭૭૬૭	૭૭૭૭	૭૭૬૭	૭૭૭૭	૭૭૬૭
૮	૮૮૮૮	૮૮૭૮	૮૮૮૮	૮૮૭૮	૮૮૮૮	૮૮૭૮	૮૮૮૮	૮૮૭૮	૮૮૮૮	૮૮૭૮	૮૮૮૮	૮૮૭૮
૯	૯૯૯૯	૯૯૮૯	૯૯૯૯	૯૯૮૯	૯૯૯૯	૯૯૮૯	૯૯૯૯	૯૯૮૯	૯૯૯૯	૯૯૮૯	૯૯૯૯	૯૯૮૯
૧૦	૧૦૦૦	૧૦૦૦	૧૦૦૦	૧૦૦૦	૧૦૦૦	૧૦૦૦	૧૦૦૦	૧૦૦૦	૧૦૦૦	૧૦૦૦	૧૦૦૦	૧૦૦૦

નરસિંહ

કોટી : ૪.૨

સર્વેક્ષણ કરેલાં કુટુંબોનું જાતિ પ્રમાણે વર્ગીકરણ

ક્રમ	તાલુકાનું નામ	ચાુંધરી	જનપતિ	વસાવા	ગામીન	ઘોડિયા
૧	૨	૩	૪	૫	૬	૭
૧	માંડવી	૧૩૬	૧૭	૩૫	૧	-
		(૬૮.૦૦)	(૮.૫)	(૧૭.૫)	(૦.૫)	-
૨	માંગરતલ	૪૭	૬	૧૩૭	૯	-
		(૨૩.૫)	(૩.૦)	(૬૩.૫)	(૪.૫)	-
૩	બારડોલી	૬૪	૧૩૨	-	૪	-
		(૩૨.૦૦)	(૬૬.૦૦)	-	(૨.૦૦)	-

ચાલુ :

કોષ્ટક : રૂ.૨૨.૫૫ યાલુની

ક્રમ	નાણાંના નામ	કોટલા જિયા	કોલયા	ના યજ્ઞ	અન્ય	કુલ
	પોડિસ	૮	૯	૧૦	૧૧	૧૨
૧	માંડવી	૧૧	-	-	-	૨૦૦
		(૫.૫)				
૨	માગરીલ	-	-	-	૧	૨૦૦
					(૦.૫)	
૩	બારડોલી	-	-	-	-	૨૦૦

યાલુની

ਸਿਰਫ਼ : ਖ਼ਰੀਦੀਆਂ ਯਾਦੀਆਂ

1	2	3	੪	5	੭ ਯਾਦੀਆਂ
੪	ਮਹੀਲਾ	੯	੨੯	-	੮੯
		(੪.੫)	(੨੪.੫)		(੫੪.੫)
	ਕੁੱਲ	੨੫5	੨੦੪	੧੭੨	੮੭
	251	(32.੦੦)	(੨੫.੫)	(੨੧.੫)	(੧੪.੫)
੫	ਮਰਸ਼ੀ ਯਾ	੯	੮੭	-	-
		(੯.੦੦)	(੮੭.੦੦)		
5	51 ਮਰਦ	-	੨੨	3	-
			(੯੨.੦੦)	(3.੦੦)	(੫.੦੦)
		੨5੫	3੮3	੧੭੫	੯੯
		(੨5.੫)	(3੮.3)	(੧੭.੫)	(੨.੯)

સર્વેક્ષણ કરેલા કુટુંબો કઈ કઈ આ દિવાસી જાતિમાંથી પસંદ કરાયેલા છે તેની માહિતી કોઠા નંબર - ૪૨ માં આપવામાં આવી છે. કોઠા ઉપરથી જખ્યાલ આવે છે કે કયા વિસ્તારમાં કઈ જાતિની વસતી વધુ છે. માંડવીમાં ૧૩૬ ચાંધરી કુટુંબો છે માંગરોળમાં ૧૩૭ વસાણા કુટુંબો છે. બારડોલીમાં ૧૩૨ હળપતી કુટુંબો અને મહુવામાં ૮૯ ઘોડિયા કુટુંબો છે. જ્યારે લઘુ વિસ્તારમાં પલસાણામાં ૧૦૦ કુટુંબોમાંથી ૯૭ અને ડામરેજમાં ૯૨ કુટુંબો છે આમ બારડોલી મહુવા, પલસાણા અને ડામરેજ કે જ્યાં બિન આદિવાસી વસતીનું પ્રમાણ પણ સારું એવું છે. ત્યાં હળપતીની વસતી વિશેષ છે. અને માંડવી પ્રાચીજનામાં આદિવાસીઓની વસતીમાં હળપતીઓની વસતી પ્રમાણમાં વિશેષ છે. પસંદ કરેલા કુટુંબોમાંથી જ ૩૮૨ ટકા હળપતી કુટુંબો છે. જ્યારે માંડવીમાં ચાંધરી અને માંગરોળમાં વસાવાની વસતી પ્રમાણમાં વધુ છે એટલે તેની ટકાવારી અનુક્રમે ૨૬.૫ અને ૧૭.૫ છે. આમ પસંદ કરેલા કુટુંબોમાં હળપતી ચાંધરી અને વસાવા મુખ્ય વે છે. ત્યાર પછી ઘોડિયા, નાયડા અને ગામીત આવે છે. આ દિમજૂથ તરીકે ગણાતા કોટવા બિયા અને કોલયા પણ આ પ્રાચીજનામાં છે પરંતુ તેની વસતી જૂજ છે. બારડોલી અને માંગરોળમાં તો સર્વેક્ષણ કરેલા કુટુંબોમાં છે જ નહીં અને માંડવીમાં કોટવા બિયા અને મહુવા કોટવા બિયા અને કોલયા બંને છે જે અનુક્રમે ૨૦.૨૫ અને ૧૭.૭૫ ટકા છે. આ માહિતીનો અભ્યાસ કરીએ તે પહેલાં દરેક તાલુકામાંથી જે ગામો પસંદ કર્યાં છે તેની ૪ ટૂંકમાં માહિતી મેળવી લઈએ.

ડોહો : ૪.૩.૭૭ થાણું.

ક્રમ	નાણડો/પોલિસ	૩૬ થી ૫૯	૬૦ થી ૭૫	૭૬ થી ૯૧	૯૨ થી ૧૦૭	૧૦૮ થી ૧૨૩	૧૨૪ થી ૧૩૯	૧૪૦ થી ૧૫૫	કુલ
	નું નામ	પરિણામ	સ્વ	સ્વ	સ્વ	સ્વ	સ્વ	સ્વ	કુલ
૧	મંડવી	૧૨૨	૧૧૦	૨૬	૧૭	૫૦૬	૫૧૫	૫૧૫	૧૨૦૧
૨	મંગરોલ	૧૧૮	૧૦૨	૨૩	૨૧	૫૪૫	૫૫૫	૫૫૫	૧૫૦૧
૩	બા રડોલી	૧૨૨	૯૧	૨૫	૧૬	૫૪૫	૫૪૫	૫૪૫	૧૦૦૯
૪	મહિવા	૧૪૫	૧૧૩	૨૫	૧૯	૫૪૫	૫૪૫	૫૪૫	૧૦૭૨
૫	પલસાણા	૫૩	૫૬	૧૧	૧૧	૫૪૫	૫૪૫	૫૪૫	૪૧૫
૬	ડામરજ	૩૫	૨૭	૯	૭	૫૪૫	૫૪૫	૫૪૫	૪૮૩
કુલ									૫૩૩૫

વયજૂથ પ્રમાણે વર્ગીકરણ :

કોઠા નંબર ૪.૩ માં પસંદ કરેલા કુટુંબોના સભ્યોનું વયજૂથ તેમજ સ્ત્રી પુરુષ જાતિ પ્રમાણે વર્ગીકરણ કરવામાં આવ્યું છે. ૪ તાલુકા અને બે પોડેટસ પસંદ કરેલા ૧૦૦૦ કુટુંબોની કુલ સભ્ય સંખ્યા ૫૩૩૫ છે. આમ સરેરાશ ૫.૩ સભ્યનું કુટુંબ થયું. આ સભ્ય સંખ્યામાં ૨૭૭૮ પુરુષો અને ૨૫૫૭ સ્ત્રીઓ છે. એટલે ૧૦૦૦ પુરુષોને ૯૨૦.૪૬ સ્ત્રીઓ છે. સુરત જિલ્લામાં તેનું પ્રમાણ ૯૨૪ નું છે અને પ્રાયોજનામાં તેનું પ્રમાણ ૯૮૨ નું પ્રમાણ છે આમ માંડવી પ્રાયોજનામાં પુરુષ સ્ત્રીનું જે પ્રમાણ છે તેના પ્રમાણમાં સર્વેક્ષણ કુટુંબોમાં ઓછું છે. બીજી હકીકત અહીં એ જોવા મળી છે. સામાન્ય રીતે આ દિવાસીઓમાં પુરુષ કરતાં સ્ત્રીનું પ્રમાણ વધુ હોય છે. અથવા સરખું હોય છે પણ અહીંયાં માંડવી પ્રાયોજના તેમજ સર્વેક્ષણ કરેલા કુટુંબોમાં તે ઓછું જોવા મળે છે.

વયજૂથ પ્રમાણે જોતાં એમાં પંદર વર્ષથી નીચેના ૯૮૯ પુરુષો અને ૯૪૧ સ્ત્રીઓ છે આમ કુલ વસ્તીના ૩૬.૧૮ ટકા તો બાળકો અને કિશોરો છે તેવી રીતે ૬૦ વર્ષથી ઉપરના ૧૨૨ પુરુષો અને ૮૮ સ્ત્રીઓ એટલે કુલ વસ્તીના ૩.૯૫ ટકા વૃદ્ધો છે આમ ૪૦.૧૩ ટકા લોકો તો સર્વપણે આશ્રિત લોકો છે જ્યારે ૧૫ થી ૨૪ માં પકર પુરુષો એ પરમ સ્ત્રીઓ છે અને ૨૫ થી ૬૦ માં ૧૧૦૧ પુરુષો એ ૧૦૦૩ સ્ત્રીઓ છે જે કમાનાર વર્ગ તરીકે ઓળખી શકાય જેની ટકાવારી ૩૯.૪૪ ટકા થાય છે.

જુદા જુદા તાલુકાવાર વર્ગીકરણ જોઈએ તો જણાશે કે માંડવી તાલુકામાં કુલ ૧૨૦૧ વ્યક્તિઓ છે તેમાં ૧૫ વર્ષથી નીચેના ૨૧૩ પુરુષો અને ૨૨૨ સ્ત્રીઓ છે જે કુલ વસ્તીના ૩૬.૨૨ ટકા છે. ૬૦ વર્ષ ઉપરના વયજૂથમાં ૨૬ પુરુષો અને ૧૭ સ્ત્રીઓ છે.

જે કુલ વસ્તીના ૩૫૮ ટકા થાય છે. આમ ૩૯.૮૦ લોકો સંપૂર્ણપણે આશ્રિત છે બાકીના જે ૬૦.૨૦ ટકા રહ્યા તેમાં ૨૫ થી ૫૯ વર્ષ સુધીના જે ડમાનાર વર્ગ છે તેની સંખ્યા ૪૫૧ છે જે કુલ વસ્તીના ૩૭.૫૫ ટકા થાય છે. તેવી જ રીતે માંગરોલ તાલુકામાં ૧૦૫૧ વ્યક્તિઓમાં ૧૫ વર્ષથી નીચેના વયજૂથમાં ૨૧૩ પુરુષો અને ૧૯૭ સ્ત્રીઓ એટલે કુલ વસ્તીના ૩૯.૦૧ ટકા છે અને ૬૦ વર્ષથી ઉપરના વયજૂથમાં ૨૩ પુરુષો અને ૧૮ સ્ત્રીઓ જે કુલ વસ્તીના ૩.૯૦ ટકા છે. આમ ૪૨.૯૧ ટકા સંપૂર્ણપણે આશ્રિત છે. બાકીના ૫૭.૦૯ ટકામાં ૨૫ થી ૫૯ વયજૂથમાં આવનારા ૩૭.૦૧ ટકા લોકો છે. બારડોલી તાલુકામાં બાકી કિશોરો અને વૃદ્ધોની સંખ્યા ડોઠામાં આપવામાં આવી છે તે મુજબ ૧૫ વર્ષથી નીચેના વયજૂથની ઠાવારી ૩૫.૧૮ છે અને ૬૦ વર્ષથી ઉપરના વયજૂથની ઠાવારી ૪.૦૬ ટકા છે. આમ પૂર્ણ આશ્રિત ૩૯.૨૪ ટકા છે અને ૨૫ થી ૫૯ ના વયજૂથમાં ૪૧.૭૨ ટકા છે. મહુવામાં ૧૫ વર્ષથી નીચેના વયજૂથમાં ૩૨.૨૮ ટકા છે. જ્યારે ૬૦ વર્ષથી ઉપરના વયજૂથમાં ૪.૧૦ ટકા આમ ૩૬.૩૮ ટકા સંપૂર્ણપણે આશ્રિત હોવાય. બાકીના ૬૩.૬૨ ટકામાં ૨૫ થી ૫૯ના વયજૂથના ૪૨.૧૬ ટકા છે. પલસાણા અને ડામરેજમાં અનુક્રમે ૧૫ વર્ષથી નીચેના વયજૂથમાં ૩૬.૬૧ અને ૩૯.૩૮ ટકા અને ૬૦ વર્ષથી ઉપરના વયજૂથમાં ૫.૦૧ અને ૩.૨૯ ટકા છે. આમ પલસાણા અને ડામરેજમાં અનુક્રમે ૪૧.૬૨ અને ૪૨.૬૭ ટકા છે. જ્યારે ડમાનાર વર્ગ ૨૫ અને ૫૯ વયજૂથના અનુક્રમે ૩૯.૧૧ અને ૩૯.૫૯ ટકા છે.

આ આંકડાઓને આધારે કહી શકાય છે. માંડવી પ્રાથોજનમાં સમગ્ર વિસ્તારમાં જુદા જુદા વયજૂથમાં સંખ્યાનું પ્રમાણ લગભગ સરખી રીતે વહેંચાયેલું છે. એટલે કે આશ્રિત અને ડમાનારનું પ્રમાણ લગભગ સરખું છે. સ્ત્રી અને પુરુષોના પ્રમાણમાં પણ ખાસ ફેરફાર જોવા મળતો નથી.

વૈવાહિક દરજ્જા પ્રમાણે વર્ગીકરણ :

ડોહા નંબર ૪.૪ માં સર્વેક્ષણ હેઠળ આવરી લીધેલા કુટુંબોનું વૈવાહિક દરજ્જા પ્રમાણે વર્ગીકરણ કરવા માં આવ્યું છે. સર્વેક્ષણ માટે પસંદ કરેલા કુટુંબોમાં કુલ સભ્ય સંખ્યા ૫૩૩૫ છે જેમાં ૨૭૭૮ પુરુષો અને ૨૫૫૭ સ્ત્રીઓ છે એમાંથી ૧૩૧૦ પુરુષો (૪૭.૧૫ %) અને ૧૨૫૭ સ્ત્રીઓ (૪૯.૧૬ ટકા) સ્ત્રીઓ પરણિત છે, ૧૪૦૭ (૫૦.૬૫ ટકા) પુરુષો અને ૧૨૨૧ (૪૭.૭૫ ટકા) સ્ત્રીઓ અપરણિત છે. ૬ પુરુષો અને ૬ સ્ત્રીઓ કુલ ૧૨ છૂટાછેડાવાળા છે જ્યારે ૫૫ (૧.૯૮ ટકા) પુરુષો વિધુર ૭૫ (૨.૯૩ ટકા) સ્ત્રીઓ વિધવા છે. જ્યારે ૧૦૦૦ કુટુંબોમાં ફક્ત ૨ સ્ત્રીઓ જ ત્યક્તા છે.

ઉપરના વિશ્લેષણ પરથી ખ્યાલ આવે છે કે આ દિવાસીઓમાં લગભગ પરણિત, અપરણિતનું પ્રમાણ સરખું જેવું જ છે. પરંતુ વધારે દયા ન ભયે એવી બાબત એ છે કે ત્યાં વિધુર અને વિધવા છૂટાછેડા અને ત્યક્તાનું પ્રમાણ નહીંવત્ છે. એનું તારણ એ છે કે આ સમાજમાં પુનઃલગ્ન એ સામાન્ય બાબત છે સાથે સાથે પુરુષો અને સ્ત્રી બન્નેને ફરી લગ્ન કરવાનો સરખો જ હક્ક છે તેથી છૂટાછેડા કે ત્યક્તા બનેલ સ્ત્રી ફરી લગ્ન કરે છે અને તેથી તેનું પ્રમાણ નહીંવત્ રહે છે. ફક્ત ઉંમરલાયક થાય અને પછી વિધુર વિધવા બને અથવા ટૂંકાગાળામાં જ ત્યક્તા કે છૂટાછેડા લીધા હોય તેવી જ વ્યક્તિઓ જ ગણતરીમાં આવે, ભાગ્યે જ ઉંમરલાયક વ્યક્તિ અપરણિત જીવા મળે અને સ્ત્રીઓનો દરજ્જા પુરુષો જેટલો જ છે જે સર્વાર્થ સમાજ કરતાં જુદી ભાત પાડતી બાબત દેખાય છે.

ક્રમ : ૪૫

સર્વેક્ષણ કરેલા કુટુંબોનું શેક્ષન સ્તર ૧૯૭૫-૭૬ અને ૧૯૮૬-૮૭

ચાલુ

૧૯૭૫-૭૬

ક્રમ નામ

ક્રમ	નામ	અભણ		પ્રાથમિક		માધ્યમિક		ઉચ્ચ		કુલ		
		પુરુષ	સ્ત્રી	પુરુષ	સ્ત્રી	પુરુષ	સ્ત્રી	પુરુષ	સ્ત્રી	પુરુષ	સ્ત્રી	
૧	૨	૩	૪	૫	૬	૭	૮	૯	૧૦	૧૧	૧૨	૧૩
૧	માડવી	૩૦૯	૩૪૮	૧૫૬	૭૩	૧૩	૪	૫	૨	૪૮૭	૪૨૭	૯૧૦
૨	માગરોલ	૩૧૫	૩૭૯	૧૦૪	૪૨	૨૦	૩	૪	૨	૪૪૩	૪૨૬	૮૬૯
૩	બારડોલી	૨૮૪	૩૦૮	૧૧૫	૫૧	૧૯	૧૧	૪	૫	૪૨૨	૩૭૫	૭૯૭
૪	મહુવા	૨૬૭	૩૦૭	૧૦૪	૫૮	૩૭	૨૨	૧૪	૪	૪૨૨	૩૯૧	૮૧૩
	કુલ	૧૧૭૫	૧૩૪૨	૪૦૪	૨૨૨	૭૨	૪૦	૨૭	૧૩	૧૭૭૦	૧૬૧૯	૩૩૮૯

કોષ્ટક : ય.પ. આલુ.

૧૯૮૫-૮૬

ક્રમ નામ

ક્રમ	નામ	અભણ		પ્રાથમિક		માધ્યમિક		ઉચ્ચ		કુલ		
		પુરુષ	સ્ત્રી	પુરુષ	સ્ત્રી	પુરુષ	સ્ત્રી	પુરુષ	સ્ત્રી	પુરુષ	સ્ત્રી	
૧	મહિલા	૩૭૨	૪૪૪	૧૯૩	૧૨૬	૩૦	૨૧	૧૦	૫	૬૦૫	૫૯૬	૧૨૦૧
૨	માંગરોલ	૩૦૬	૩૮૧	૧૭૫	૧૦૩	૬૬	૨૪	૧૩	૩	૫૪૦	૫૧૧	૧૦૫૧
૩	બાસ્કોલ	૨૭૬	૩૧૩	૨૧૫	૧૧૮	૪૭	૨૪	૧૧	૫	૫૪૯	૪૬૦	૧૦૦૯
૪	મહુવા	૨૯૦	૩૩૮	૧૯૦	૧૨૧	૭૦	૪૦	૧૬	૭	૫૬૬	૫૦૬	૧૦૭૨
		૧૨૪૪	૧૪૭૬	૭૭૩	૪૬૮	૧૯૩	૧૦૯	૫૦	૨૦	૨૨૬૦	૨૦૭૩	૪૩૩૩

૫૨.૧૬ ૪૭.૮૪

શિક્ષણ :

કોઈપણ સમાજના વિકાસના સ્વરૂપને સમજવા માટે તે સમાજમાં શિક્ષણનું સ્તર કેવું છે તે જાણવું મહત્ત્વનું છે. કારણકે શિક્ષણ એ વિકાસના પાયામાં રહેલું છે. તેથી પ્રાથમિકના મૂલ્યાંકનમાં પ્રાથમિકના શરૂ થઈ ત્યારે અને ત્યારપછીના દસ વર્ષમાં શિક્ષણમાં શું ફેરફાર થયો તે જાણવા જરૂરી છે. આ માહિતી કોઠા નંબર ૪.૫ માં આપવામાં આવી છે. અગાઉ જણાવ્યું તે મુજબ કામરેજ પલસાણા તથા વિસ્તાર હોવાથી તેનું સર્વેક્ષણ પ્રાથમિકના મૂલ્યાંકનના સર્વેક્ષણ સાથે કર્યું ન હતું. તેથી તેના ૧૯૭૫-૭૬ અને ૧૯૮૬-૮૭ એમ બંને આંકડા ઉપલબ્ધ ન હોવાથી તેનો સમાવેશ કર્યો નથી. માંડવી, માંગરોલ, બારડોલી અને મહુવા તાલુકાના પસંદ કરેલા કુટુંબોના શિક્ષણના આંકડા રજૂ કર્યા છે. ૧૯૭૫-૭૬માં આ ચાર તાલુકાઓમાંના પસંદ કરેલા કુટુંબોમાંની કુલ ૩૩૮૯ વ્યક્તિઓમાંથી ૮૭૨ વ્યક્તિઓએ શિક્ષણ પ્રાપ્ત કર્યું હતું જ્યારે ૨૫૧૭ વ્યક્તિ અભણ હતી. આમ પસંદ કરેલા કુટુંબોમાં પ્રાથમિક શિક્ષણ લીધું હોય તેવા શિક્ષણનું પ્રમાણ ફક્ત ૨૫.૭૩ ટકા શિક્ષણ લીધું હતું. સ્ત્રી શિક્ષણનું પ્રમાણ જોઈએ તો કુલ ૧૬૧૯ સ્ત્રીઓમાંથી માત્ર ૨૦૭ સ્ત્રીઓ શિક્ષણ પ્રાપ્ત કર્યું હતું એટલે માત્ર ૧૭ ટકા સ્ત્રીઓ જ શિક્ષિત હતી. શિક્ષિત વ્યક્તિઓમાં પણ મોટાભાગની વ્યક્તિઓએ પ્રાથમિક શિક્ષણ લીધું છે. ૮૭૨ વ્યક્તિઓમાંથી ૭૦૩ વ્યક્તિઓએ પ્રાથમિક શિક્ષણ એટલે ૮૦.૬૧ ટકાએ પ્રાથમિક શિક્ષણ બાકીના ૧૬.૩૯ ટકાએ જ માધ્યમિક ઉચ્ચ શિક્ષણ પ્રાપ્ત કર્યું છે.

૧૯૮૫-૮૬માં આ ચાર તાલુકાઓના પસંદ કરેલા કુટુંબોનું શિક્ષણનું પ્રમાણ ૩૭.૨૩ ટકા છે. કુલ ૪૩૩૩ વ્યક્તિઓ પૈકી ૧૬૧૩ વ્યક્તિઓ શિક્ષિત છે જ્યારે ૨૭૨૦ વ્યક્તિઓ

વ્યક્તિઓ અભણ છે. આમ કુલ શિક્ષણમાં ૧૯૭૫-૭૬ના પ્રમાણમાં ૧૧.૫ ટકાની વધારા નોંધાયો છે.

૧૯૮૬-૮૭ સ્ત્રી શિક્ષણનું પ્રમાણ ૨૮.૭૯ ટકા છે. કુલ ૨૦૭૩ સ્ત્રીઓમાંથી ૫૯૭ સ્ત્રીઓ શિક્ષિત છે. શિક્ષિત વ્યક્તિઓમાં ૧૨૪૧ વ્યક્તિઓએ પ્રાથમિક શિક્ષણ લીધું છે. આમ ૭૭ ટકાએ પ્રાથમિક શિક્ષણ લીધું છે.

આ આંકડાઓને આધારે કહી શકાય કે ૧૯૭૫-૭૬ની સરખામણીમાં ૧૯૮૫-૮૬ માં શિક્ષણના પ્રમાણમાં નોંધપાત્ર ફેરફાર થયો છે. કુલ શિક્ષણમાં ઉપર જણાવ્યું તે મુજબ ૧૧.૫ ટકાની વધારા નોંધાયો છે. સ્ત્રી શિક્ષણમાં લગભગ ૧૨ ટકા જેટલો વધારા નોંધાયો છે અને માધ્યમિક તેમજ ઉચ્ચ શિક્ષણમાં પણ ૩.૬૭ ટકાની વધારા નોંધાયો છે. વળી માધ્યમિક શિક્ષણમાં તો સ્ત્રીઓનાં શિક્ષણ લગભગ બમણું થયું છે. આમ પ્રાયોજનાના શરૂ થયા પછી અને આ દિવાસી વિહારના ડામીમાં આશ્રમશાળા ઊત્પાદનો અને શિક્ષણની બીજી સવલતો આ દિવાસીઓને પૂરી પાડવામાં આવી તેનાથી આ દિવાસીઓમાં શિક્ષણનું સ્તર ચોક્કસ પ્રકારે ઊંચું ગયું છે. વળી ૧૯૮૧ના આંકડા પ્રમાણે તો સમગ્ર આ દિવાસી તાલુકામાં માંડવી પ્રાયોજનામાં આવેલા મહુવા તાલુકાનું શિક્ષણનું પ્રમાણ ઊંચામાં ઊંચું છે અને તે ૩૦ ટકા છે જે સામાન્ય ટકાવારીની લગભગ નજીક છે. હજુ પણ આ વિસ્તારના હળપતિઓમાં શિક્ષણ તરફની જાગૃત્તિ ઓછી છે અને પરિણામ સ્વરૂપ ટકાવારી ઓછી આવે છે. આ વિસ્તારના ઘોડિયા, ચાંડરી, ગામીત, વસાવામાં શિક્ષણનું પ્રમાણ સારું વધ્યું છે. હળપતી ડાંટવાળિયા અને કોલધામાં હજુ પણ આ માટે પ્રયત્ન કરવાની જરૂર છે. ચર્ચા પછીના પ્રદર્શનમાં કરીશું.

કોડ : ૪૬

૧૯૭૫-૭૬ના પ્રમાણમાં ૧૯૮૬-૮૭માં શિક્ષા શિડ સગવડોની પરિસ્થિતિમાં થયેલા ફેરફારો

ક્રમ	તાલુકો	પ્રાથમિક શિક્ષણ				માધ્યમિક શિક્ષણ							
		સર્વેક્ષણ કુટુંબો	વધુ સારું	ખાસ ફેરફાર નથી	ખરાબ નથી	ખાસ ફેરફાર નથી	ખરાબ નથી	ખરાબ નથી	જવાબ આપ્યા નથી				
૧	માંડવી	૨૦૦	૧૪૩	૫૪	-	૩	-	૪૩	૩૨	૫	-	૧૨૦	-
૨	માંગરોલ	૨૦૦	૧૬૮	૨૧	૪	૧	૬	૨૦	-	-	-	૧૮૦	-
૩	બારડોલી	૨૦૦	૧૬૫	૩૫	-	-	-	૪૦	૪૦	-	૨૪	૬૬	-
૪	મહુવા	૨૦૦	૧૪૪	૫૧	૧	-	૪	૬	૩૧	-	-	૧૬૦	-
કુલ		૮૦૦	૬૨૦	૧૬૧	૫	૪	૧૦	૧૧૨	૧૦૩	૫	૨૪	૫૫૬	-
૨૬૧		૭૭.૫૦	૨૦.૧૩	૦.૬૨	૦.૫૦	૧.૨૫	૧૪.૦૦	૧૨.૮૦	૦૯.૬૬	૩.૦૦	૬૯.૫૦	-	-

શાળામાં આવતા શિક્ષકોની નિયમિતતા અને જ રહેઠાણ અંગેની માહિતી માહિતીદાતાઓ પાસેથી મેળવતા એવું માલુમ પડ્યું છે કે ૮૦૦ માંથી ૩૨૪ (૪૦.૫ ટકા) એ જણાવ્યું છે કે શિક્ષકો ગામમાં રહેતા નથી. જ્યારે ૨૪૯ (૩૧.૧૨ ટકા) એ જણાવ્યું કે શિક્ષકો ગામમાં રહેતા નથી. બાકીના એ ખબર નથી. આમ મોટાભાગના શિક્ષકો ગામમાં રહેતા નથી. એટલે બહા રગામમાંથી આવજાવ કરે છે એટલે સ્વાભાવિક છે કે એની ધોડીઘણી શિક્ષણ પર અસર પડતી જ હોય છે. પરંતુ સાથે સાથે મોટાભાગના એટલે કે ૬૭૬ (૮૪.૫૦) ટકાએ જણાવ્યું કે નિયમિતપણે આવે છે એટલે કે આજુબાજુના ગામમાંથી જ શિક્ષકો રહેતા હશે.

આમ માંડવી પ્રાયોજનામાં એક ખાસ બાબત એ જોવા મળે છે કે બીજા આદિવાસી વિસ્તારમાં શિક્ષકોની અનિયમિતતાની જે ફરિયાદ સાંભળવા અને જાણવા મળે છે તે અહીં જોવા મળતી નથી અને તેના પરિણામસ્વરૂપ પણ બીજા આદિવાસી વિસ્તારના પ્રમાણમાં અહીંયા શિક્ષણનો દર ઊંચો જોવા મળે છે.

અગાઉ આપણે સર્વેક્ષણ કરેલા કુટુંબોમાં છેલ્લા દાયકામાં શિક્ષણના સ્તરમાં શું પરિવર્તન આવ્યું તે તપાસ્યું પરંતુ સર્વેક્ષણ કરેલા કુટુંબોની શિક્ષણમાં આવેલા પરિવર્તન માટે શું અભિપ્રાય છે તે જાણવાનો પણ પ્રયત્ન કર્યો હતો એમાંથી જે માહિતી ઉપલબ્ધ થઈ હતી તે કોઈ નંબર ૪૫૬ માં દર્શાવવામાં આવી છે.

સર્વેક્ષણ કરેલા ગામોમાં મોટાભાગના ગામોમાં માધ્યમિક શાળા ન હતી. ફક્ત ગામમાં જ હતી. વળી આદિવાસીઓમાં માધ્યમિક શિક્ષણનું પ્રમાણ પણ અહીં તેથી માધ્યમિક શિક્ષણ અંગેના અભિપ્રાયમાં ફક્ત ૨૪૪ અભિપ્રાય મળ્યા છે. અને પ્રાથમિક શિક્ષણમાં ૭૯૦ અભિપ્રાય મળ્યા.

પ્રાથમિક શિક્ષણની પરિસ્થિતિમાં કેવી ફેરફાર થયાં છે એના જવાબમાં ૬૨૦ એટલે કે ૭૭.૫૦ ટકાએ જણાવ્યું કે વધુ સારું થયું છે. ૧૬૧ એટલે ૨૦.૧૩ ટકાને તેમાં ખાસ ફેરફાર જણાયા નથી. ફક્ત ૫ વ્યક્તિએ જણાવ્યું છે કે પ્રાથમિક શિક્ષણ બગડ્યું છે તેમાં પણ મોગરોલ તાલુકાના ૪ અને મહુવા તાલુકાના એક કુટુંબના સમાવેશ થાય છે તેવી જ રીતે માધ્યમિક શિક્ષણ અંગે જેમણે અભિપ્રાય આપ્યો છે તેમાંથી ૧૧૨ (૧૪ ટકા) એ જણાવ્યું છે કે વધુ સારું થયું છે અને ૧૦૩ (૧૨.૮૮ ટકા) મત મુજબ ફેરફાર થયાં નથી. માંડવી તાલુકામાંથી ૫ વ્યક્તિના મત મુજબ ખરાબ છે. આમ પ્રાથમિક શિક્ષણકર્તે સુધારો થયેલાં માલુમ પડે છે. માધ્યમિક શિક્ષણની ટકાવારી અંગે એટલે એમાં થયેલાં સુધારો પણ અંગે માલુમ પડે છે. તેમ છતાં ડીઠા નંબર ૪.૫ અને ૪.૬ ના આધારે કહી શકાય કે છેલ્લા દાયકામાં શિક્ષણની પરિસ્થિતિમાં નિધિપાત્ર વધારો થયાં છે. ❖❖❖

કોષ્ટક : ૪.૮

સર્વેક્ષણ કરેલા કુટુંબોના સંખ્યાના ૧૯૭૫-૭૬ અને ૧૯૮૬-૮૭ દરમિયાનના વ્યવસાય સંબંધી માહિતી

ક્રમ નામ	ખેતી		નેહરૂ		ખેતમજૂરી		અન્ય મજૂરી		વ્યાપાર-ઉદ્યોગ		ચાલુ..
	૧૯૮૬-૮૭	૧૯૭૫-૭૬	૧૯૮૬-૮૭	૧૯૭૫-૭૬	૧૯૮૬-૮૭	૧૯૭૫-૭૬	૧૯૮૬-૮૭	૧૯૭૫-૭૬	૧૯૮૬-૮૭	૧૯૭૫-૭૬	
૧ ર	૩	૪	૫	૬	૭	૮	૯	૧૦	૧૧	૧૨	૧૨
૧ માંડવી	૧૮૮	૧૫૩	૧૫	૪	૧૫૫	૧૩૬	૨૭	૨૨	૨૬	૨૬	૧
૨ માંડવી	૧૫.૬૫	૧૬.૮૧	૧.૨૫	૦.૪૪	૧૨.૯૧	૧૪.૯૫	૨.૨૬	૨.૪૨	૨.૧૬	૦.૧૧	
૨ માંડવી	૧૬૧	૧૫૪	૨૨	૧૩	૨૨૬	૧૬૧	૮	-	૨૩	૬	
	૧૫.૩૨	૧૭.૭૨	૨.૦૯	૧.૫૦	૨૧.૫૦	૧૮.૫૩	૦.૭૬		૨.૧૯	૦.૬૯	

ચાલુ...

કોષ્ટક : ૪૮૦. ચાલુ...

ક્રમ	નામ	બેંક	નિંદર	કેમલજી	અન્ય	વ્યાજ	કુલ
૧	૨	૩	૪	૫	૬	૭	૮
		૧૯૮૬-૮૭	૧૯૭૫-૭૬	૧૯૮૬-૮૭	૧૯૮૬-૮૭	૧૯૮૫-૮૬	૧૯૮૬-૮૭
		૩	૪	૫	૬	૭	૮
		૧૨૫	૧૨૪	૩૧	૧૦	૨૬૪	૨૬૬
		૧૨.૩૯	૧૫.૫૬	૩.૦૭	૧૪૨૫	૨૬.૧૬	૩૩.૩૮

ક્રમ	નામ	બેંક	નિંદર	કેમલજી	અન્ય	વ્યાજ	કુલ
૩	બારડોલી	૧૨૫	૧૨૪	૩૧	૧૦	૨૬૪	૨૬૬
		૧૨.૩૯	૧૫.૫૬	૩.૦૭	૧૪૨૫	૨૬.૧૬	૩૩.૩૮

ક્રમ	નામ	બેંક	નિંદર	કેમલજી	અન્ય	વ્યાજ	કુલ
૪	મહુવા	૭૮	૬૦	૨૦	૧૧	૨૦૭	૧૬૮
		૭૪૨૮	૭.૩૮	૧.૮૭	૧.૩૫	૧૯.૩૧	૨૦.૬૬

ક્રમ	નામ	બેંક	નિંદર	કેમલજી	અન્ય	વ્યાજ	કુલ
		૫૫૨	૪૯૧	૮૮	૩૮	૮૫૨	૭૩૧
		૧૨.૭૦	૧૪.૫૯	૨.૦૩	૧.૧૨	૧૯.૬૬	૨૧.૫૭

00'001	00'001	hi'h	5E'oh	21'5	61'11	33
33E	EER	3371	2712	202	222	33
00'001	00'001	gh'ES	16'7h	13'h	22'3	
317	2601	61h	223	72	101	1111
00'001	00'001	13'E2	16'E2	21'E	13'3	
336	3001	ohE	122	33	100	111211
71	61	51	h1	21	31	
36	67	36	67	36	67	
4631	-5731	4631	-5731	4631	-5731	
33	33	21125	1415	111111	111111	33

33E : 2211 33E

વ્યવસાય અને રોજગારી :

૧૯૭૫-૭૬માં સંકલિત આદિજાતી વિકાસ કાર્યક્રમ હેઠળ પ્રાયોજના જે શરૂ કરવામાં આવી તેનો ખાસ ઉદ્દેશ્ય તેમની આવક વધે તેમજ તેને પૂરતા પ્રમાણમાં વ્યવસાય અને રોજગારી પ્રાપ્ત થાય. આ હેતુ કેટલા પ્રમાણમાં સિદ્ધ થયો છે તે જાણવું અત્યંત જરૂરી છે. કોઠા નંબર માં ૧૯૭૫-૭૬ અને ૧૯૮૬-૮૭ ના દાયકા દરમ્યાન પ્રાયોજના વધારા જે જે પ્રકારનાં તેના પરિણામ સ્વરૂપ વ્યવસાય અને રોજગારીમાં તફાવત પડ્યો છે તે નીચે તેનો તુલનાત્મક ખ્યાલ આપવા પ્રયત્ન કર્યો છે.

કોઠામાં બતાવ્યા મુજબ સર્વેક્ષણ કરેલા ૮૦૦ કુટુંબોમાં ૧૯૭૫-૭૬ માં ૩૩૮૯ વ્યક્તિઓ હતી જ્યારે ૧૯૮૬-૮૭માં તેની સંખ્યા ૪૩૩૩ હતી. ૧૯૭૫-૭૬માં કામ કરનારની સંખ્યા ૧૫૨૦ એટલે કે ૪૪.૮૫ ટકા હતી જ્યારે ૧૯૮૫-૮૬માં તે સંખ્યા ૨૧૫૧ એટલે કે ૪૯.૬૪ ટકા હતી. આમ દસ વર્ષોમાં કામ કરનારની સંખ્યામાં લગભગ ૫ ટકા જેટલો વધારો નોંધાયો છે. અલગત વ્યવસાય પ્રમાણે જોઈએ તો તેમાં તફાવત છે ખેતી અને ખેતમજૂરી કે જેમાં આદિવાસીનો મોટો ભાગ રોજગારી મેળવે છે. તેની ટકાવારી ઘટી છે. બીજીબાજુ નવા ઉદ્યોગધંધા, પશુપાલન, નાંકરી વગેરેમાં વ્યવસાયની તક વધી છે. તાલુકાવાર જુદા જુદા ધંધામાં કામ કરનાર અને ન કરનારનું વિશ્લેષણ જોઈએ.

માંડવી તાલુકામાં પસંદ કરેલા ૨૦૦ કુટુંબોમાં ૧૯૭૫-૭૬ દરમ્યાન ૯૧૦ સભ્યો હતા તેમાંથી ૧૫૩ ખેતીમાં, ૧૩૬ ખેતમજૂરીમાં અને ૨૭ પશુપાલનમાં રોકાયેલા જ્યારે ૨૭ સભ્યો અન્ય કામમાં રોકાયેલા હતા. ૫૬૭ સભ્યો કોઈપણ કામમાં રોકાયેલા ન હતા. ૧૯૮૬-૮૭માં કુલ ૧૨૦૧ વ્યક્તિઓમાંથી

૧૮૮ ખેતીમાં ૧૫૫ ખેતમજૂરીમાં અને ૧૧૮ પશુપાલનમાં રોડા ચેલી હતી. ૬૮ વ્યક્તિઓ કુટીર ઉદ્યોગ, વ્યાપાર તેમજ અન્ય વ્યવસાયમાં રોડા ચેલી હતી જ્યારે ૬૭૨ વ્યક્તિઓ કોઈપણ પ્રકારના કામમાં રોડા ચેલી ન હતી. આમ ૩૮.૩૨ ટકા વ્યક્તિઓ ખેતીને લગતા કામમાં અને ૫.૭૦ ટકા વ્યક્તિ અન્ય પ્રકારના કામમાં રોડા ચેલી હતી જ્યારે ૬૭૨ વ્યક્તિઓ કોઈપણ પ્રકારના કામમાં રોડા ચેલી ન હતી. આમ ૩૮.૩૨ ટકા વ્યક્તિઓ ખેતીને લગતા કામમાં અને ૫.૭૦ ટકા વ્યક્તિઓ અન્ય પ્રકારના કામમાં રોડા ચેલી હતી જ્યારે ૫૫.૯૨ ટકા લોકો કોઈપણ પ્રકારના કામમાં રોડા ચેલી ન હતા. આ રીતે માંડવી તાલુકામાં ૧૯૭૫-૭૬માં ૩૭.૭૦ ટકા લોકો કામ કરનારા હતા. જ્યારે ૧૯૮૫-૮૬માં ૪૪.૦૮ ટકા લોકો કામ કરનારા હતા. એટલે ૧૯૭૫-૭૬ પછી અને ૧૯૮૬-૮૭ પહેલાં એમ એક દાયકામાં માંડવી તાલુકામાં રોજગારીની દ્રષ્ટિએ ૭ થી ૮ નો વધારો થયો છે. XXXX એમ કહી શકાય.

મોરોલ તાલુકામાં ૧૯૭૫-૭૬માં ૮૬૯ વ્યક્તિઓમાંથી ૧૫૪ ખેતીના કામમાં, ૧૬૧ ખેતમજૂરીમાં અને ૧૦૦ વ્યક્તિઓ પશુપાલનમાં રોડા ચેલી હતી એટલે કે ૪૨૫ વ્યક્તિઓ ખેતી અને ખેતીની આનુષંગિક લગતા વ્યવસાયમાં રોડા ચેલી હતી અને ૧૯ વ્યક્તિઓ વ્યાપાર ઉદ્યોગ, કુટીર ઉદ્યોગ નોકરી વગેરેમાં કામ કરતી હતી જ્યારે ૪૩૫ વ્યક્તિઓ કોઈપણ પ્રકારના કામમાં રોડા ચેલી ન હતી. ટકાવારીની દ્રષ્ટિએ જોઈએ તો ૪૮.૦૭ ટકા લોકો ખેતીને લગતા કામમાં અને ૧.૧૮ ટકા લોકો અન્ય કામમાં રોડા ચેલી હતા જ્યારે ૫૦.૦૫ ટકા લોકો આશ્રિત હતા. ૧૯૮૫-૮૬માં ૧૦૫૧ વ્યક્તિઓમાંથી ૧૬૧ ખેતીમાં, ૨૨૬ ખેતમજૂરીમાં અને ૧૬૫ પશુપાલનમાં રોડા ચેલી હતી જ્યારે ૫૩ વ્યક્તિઓ અન્ય કામગીરી સાથે સંકળાયેલી હતી જ્યારે ૪૪૬

વ્યક્તિઓ કોઈપણ પ્રકારના કામમાં રોકાયેલી ન હતી.
ટકાવારી પ્રમાણે જોતા પરંપરા ટકા લોકો ખેતી અને તેને
આનુષંગિક વ્યવસાયમાં છે, ૫૦૦ ટકા લોકો અન્ય વ્યવસાયમાં
છે જ્યારે ૪૨.૪૨ ટકા લોકો કોઈપણ પ્રકારના કામમાં સંકળાયેલા
નથી. આમ ૧૯૭૫-૭૬ અને ૧૯૮૬-૮૭ની તુલના કરતાં માત્રુમ પડે
છે કે માંગરોલ તાલુકામાં પણ દાયકામાં ૭ થી ૮ ટકા રોજગારીમાં
વધારો થયો છે.

બારડોલી તાલુકામાં ૧૯૭૫-૭૬માં ૭૯૭ વ્યક્તિઓમાંથી
ખેતી, ખેતમજૂરી અને પશુપાલનમાં ૪૨૩ વ્યક્તિઓ રોકાયેલી છે.
૨૭ વ્યક્તિઓ અન્ય કામમાં રોકાયેલી છે જ્યારે ૩૪૭ વ્યક્તિઓ
કોઈપણ પ્રકારના કામમાં રોકાયેલી નથી ટકાવારીની દ્રષ્ટિએ
૫૩.૦૯ ટકા લોકો ખેતીને લગતા કામમાં જોડાયેલા છે. ૩ ટકા
અન્ય પ્રકારના કામમાં છે જ્યારે ૪૩.૯૧ ટકા લોકો કોઈપણ
પ્રકારના કામમાં રોકાયેલા નથી. ૧૯૮૫-૮૬માં ૧૦૦૯ વ્યક્તિઓ
માંથી ૧૨૫ ખેતીમાં ૨૬૪ ખેતમજૂરીમાં અને ૧૦૦ પશુપાલનમાં
રોકાયેલી છે. ૭૪ વ્યક્તિઓ અન્ય કામમાં જોડાયેલી છે. એટલે
૪૮.૪૬ ટકા ખેતીમાં અને ૭.૮૩ ટકા લોકો અન્ય પ્રકારના
કામમાં રોકાયેલા છે. ૪૩.૭૧ લોકો કોઈ કામગીરી કરતા નથી
આમ ૭૬ થી ૮૬ ના દાયકામાં બારડોલી તાલુકામાં રોજગારીની
દ્રષ્ટિએ ખેતી અને તેના આનુષંગિક વ્યવસાયમાં પાંચેક ટકાનો
ઘટાડો નોંધાયો છે. જ્યારે અન્ય વ્યવસાયમાં પાંચેક ટકાનો
વધારો નોંધાયો છે એટલે એ દાયકા દરમ્યાન આ તાલુકામાં
રોજગારીનું પ્રમાણ જળવાઈ રહેલું છે. પરંતુ ખેતીમાંથી ઘટાડો થયો
એના અર્થશાસ્ત્રની દ્રષ્ટિએ એ અર્થ કરી શકાય કે ખેતીમાં જરૂર કરતાં
વધુ રોકાયેલા હતા એટલે જે પછ-ન બેઠારી હતી તે બીજા
વ્યવસાયમાં જવાથી તે ઘટવા પામી છે. આમ ટકાવારીની દ્રષ્ટિએ
રોજગારી વધી નથી પણ તેની તકો તરી વધવા પામી જ છે.

બારડોલી તાલુકાની જેમ જ મહુવા તાલુકામાં
૧૯૭૫-૭૬માં કુલ ૮૧૩ વ્યક્તિમાંથી ખેતી, ખેતમજૂરી અને
પશુપાલનમાં ૨૭૬ વ્યક્તિઓ કામ કરતી હતી જ્યારે બાકીના
વ્યવસાયમાં ૨૦ વ્યક્તિઓ કામ કરતી હતી આમ કુલ ૩૬૪૧
ટકા લોકો કામ કરતા હતા જ્યારે ૬૩.૫૯ ટકા લોકો કામ
વગરના હતા. જ્યારે ૧૯૮૬માં ખેતી અને તેના આનુષંગિક
વ્યવસાયમાં કુલ ૩૮૬ વ્યક્તિ રોકાયેલી હતી. જ્યારે અન્ય વ્યવસાયમાં
૬૩ વ્યક્તિ રોકાયેલી હતી. ટકાવારીની રીતે ૪૧.૮૯ ટકા
લોકો વ્યવસાય કરતા હતા જ્યારે ૫૮.૧૧ ટકા લોકો કોઈપણ
પ્રકારની વ્યવસાય કરતાં ન હતા. આમ મહુવા તાલુકામાં પણ
૭૬-૮૬ ના દાયકા દરમ્યાન પાંચ ટકાનો વધારો થયો છે. જેમાં
ખેતી અને તેના આનુષંગિક વ્યવસાય કરતાં બીજા વ્યવસાયમાં
સારો વધારો નોંધાયો છે.

આમ ચારેય તાલુકામાં બારડોલી તાલુકા સિવાય
રોજગારીમાં દાયકામાં વધારો નોંધાયો છે. એટલું જ નહીં ખેતી
પરનું ભારણ ધીરે ધીરે ઓછું થતું ગયું છે. તે સ્પષ્ટ દેખી શકાય
છે વસતિ વધારાને કારણે સંખ્યા વધુ લાગે છે પણ ટકાવારીની
દ્રષ્ટિએ તે ઘટવા જ પામ્યું છે.

કોડ : ૪૯

સર્વેક્ષણ કરેલા કુટુંબોની ૧૯૮૬-૮૭ અને ૧૯૭૫-૭૬ દરમ્યાન ફેલ, કુટુંબદીઠ અને માથાદીઠ મા સિડ આવડ

ક્રમાંક

ક્રમ	તાલુકો	કુટુંબ સંખ્યા	ફેલ સંખ્યા		ક્રમાંક		૧૯૮૫-૮૬		કુટુંબદીઠ		માથાદીઠ	
			૧૯૮૬-૮૭	૧૯૭૫-૭૬	પુરુષ	સ્ત્રી	ફેલ	ફેલ મા સિડ આવડ	ફેલ મા સિડ આવડ	ફેલ મા સિડ આવડ	માથાદીઠ મા સિડ આવડ	માથાદીઠ મા સિડ આવડ
૧	૨	૩	૪	૫	૬	૭	૮	રૂ. ૯	રૂ. ૧૦	રૂ. ૧૧	રૂ. ૧૨	
૧	મોડલ	૨૦૦	૧૨૦૧	૯૧૦	૩૫૦	૧૬૯	૫૨૯	૧૫૮૯૮૦	૭૯૯.૯૦	૧૩૨.૩૭	૧૪૦.૫૪	
૨	મોડલ	૨૦૦	૧૦૫૧	૮૬૯	૩૪૬	૨૫૯	૬૦૫	૧૪૭૫૬૫	૭૪૮.૫૮	૧૫૨.૯૫		
૩	બા રડોલી	૨૦૦	૧૦૦૯	૭૯૭	૩૪૧	૨૨૭	૫૬૮	૧૫૪૨૭૫	૭૭૧.૬૩	૨૦૯.૪૩		
૪	મહુવા	૨૦૦	૧૦૭૨	૮૧૩	૨૯૮	૧૫૧	૪૪૯	૨૨૪૫૦૫	૧૧૨૨.૫૩			
ફેલ		૮૦૦	૪૩૩૩	૩૩૮૯	૧૩૪૫	૨૪૪૪	૨૧૫૧	૬૯૫૨૨૫	૮૬૯.૪૧	૧૬૦.૫૨		

ડોહો : ય.ક.ની ચાલુ...

ક્રમ	તાલુકા	૧૯૮૫-૮૬		નોંધરી		૧૯૭૫-૭૬		આ વડ	ચાલુ...
		પુરુષ	સ્ત્રી	કુલ	આ વડ	પુરુષ	સ્ત્રી		
		૨૬	૨૭	૨૮	૨૯	૩૦	૩૧	૩૨	૩૩
૧	માંડવી	૧૪	૧	૧૫	૧૬૬૫૦	૩	-	૩	૧૦૦૦
૨	માંગરોલ	૨૧	૧	૨૨	૧૬૪૩૫	૧૩	-	૧૩	૬૬૦૦
૩	બા રહોલ	૩૧	-	૩૧	૧૬૬૫૦	૧૦	-	૧૦	૬૦૫૦
૪	મહુવા	૧૯	૧	૨૦	૨૨૬૪૦	૧૧	-	૧૧	૬૭૩૦
	કુલ	૮૫	૩	૮૮	૭૫૩૭૫	૩૭	-	૩૭	૨૦૬૪૦

કોષ્ટક : ૪૬૯. આલુ.

સામગ્રી

ક્રમ	નામ	૧૯૮૫-૮૬		૧૯૮૬-૮૭		કુલ	આવડ	પુરબ	સ્વ	કુલ	આવડ	કુલ	આલુ.
		૨૪	૩૫	૩૪	૩૬								
૧	મીઠા	૮૧	૭૪	૧૭૬	૧૫૫	૩૩૧	૧૭૬	૧૫૫	૩૩૧	૩૩૧	૧૭૬	૩૩૧	૧૭૬
૨	મીઠા	૧૨૩	૧૦૩	૨૨૬	૨૨૬	૪૫૨	૨૨૬	૨૨૬	૪૫૨	૨૨૬	૨૨૬	૪૫૨	૨૨૬
૩	મીઠા	૧૨૬	૧૩૮	૨૬૪	૨૬૪	૫૨૮	૨૬૪	૨૬૪	૫૨૮	૨૬૪	૨૬૪	૫૨૮	૨૬૪
૪	મીઠા	૧૧૨	૯૫	૨૦૭	૨૦૭	૪૧૪	૨૦૭	૨૦૭	૪૧૪	૨૦૭	૨૦૭	૪૧૪	૨૦૭
	કુલ	૪૪૨	૪૧૦	૮૫૨	૮૫૨	૧૭૦૪	૮૫૨	૮૫૨	૧૭૦૪	૮૫૨	૮૫૨	૧૭૦૪	૮૫૨

કોષ્ટક : ૪૨૬.૫ ચાલુ.નં.

અન્ય મજૂરી

ક્રમ	નાલિકા	૧૯૮૫-૮૬			૧૯૭૫-૭૬			આવડ	ચાલુ.નં.
		પુરોજા રૂ૨	સ્ત્રી ૪૩	કુલ ૪૪	પુરોજા ૬૪	સ્ત્રી ૪૭	કુલ ૪૨		
૧	માડવી	૧૪	૧૩	૨૭	૧૭	૫	૨૨	૬૪૨૦	
૨	મગિરોલ	૬	૨	૮	-	-	-	-	
૩	બા રડોલી	૧૦	૨	૧૨	૫	૪	૯	૨૦૩૦	
૪	મહુવા	૧	-	૧	૨	-	૨	૪૦૦	
કુલ		૩૧	૧૭	૪૪	૨૪	૯	૩૩	૮૮૫૦	

કોડ : ૪૯૦૧ યાલુ..

વેપાસ્-ઉદ્યોગ

ક્રમ	તાલુકા	૧૯૮૫-૮૬		૧૯૭૫-૭૬		આવડ	યાલુ..
		પુરુષા ૫૦	સ્ત્રી ૫૧	પુરુષા ૫૪	સ્ત્રી ૫૫		
૧	માંડવી	૨૩	૩	૨૬	૨	૬૮૨૦	૩૦૦
૨	માંગરોલ	૨૨	૧	૨૩	૬	૧૩૨૫૦	૩૦૫૦
૩	બારડોલી	૩૨	૪	૩૬	૫	૧૬૩૮૦	૧૦૦૦
૪	મહુવા	૪૦	૨	૪૨	૭	૧૮૯૧૦	૨૩૫૦
કુલ		૧૧૭	૧૦	૧૨૭	૨૦	૫૫૩૬૪	૬૬૦૦

આવક :

પ્રસંદ કરેલા કુટુંબોના સભ્યોનો વ્યવસાય અગાઉ જોયું તેમ મુખ્ય વે ખેતી, ખેતમજૂરી, વ્યાપાર ઉદ્યોગ, કુટીરઉદ્યોગ પશુપાલન છે. પરંતુ આ વ્યવસાયમાંથી માસિક કેટલી આવક પ્રાપ્ત કરે છે તેની માહિતી કોઠા નંબર ૪૪૮ માં આપવામાં આવી છે. આ કોઠા જીએસએસ ને આધારે તાલુકાવાર તેનું નિરૂપણ કરવાથી સ્પષ્ટ ચિત્ર મળી શકશે.

માંડવી તાલુકામાં ૧૯૭૫-૭૬માં ૨૦૦ કુટુંબોની કુલ ૯૧૦ વ્યક્તિઓમાંથી ૧૫૩ વ્યક્તિઓ ખેતીમાં કામ કરતી હતી જેમની આવક રૂા. ૪૩૯૦૫ હતી. ૫ વ્યક્તિઓ નોકરી અને અન્ય વ્યાપાર જ કરતી હતી જેમની આવક રૂા. ૧૩૦૦ હતી. ૧૭૬ વ્યક્તિઓ ખેતમજૂરી કરતી હતી જેમની આવક રૂા. ૪૩૯૦૫ હતી. ૨૨ વ્યક્તિઓ અન્ય મજૂરી કરતી હતી તેમની આવક રૂા. ૬૪૨૦ હતી. ૨૭ વ્યક્તિઓ પશુપાલનનું કામ કરતી હતી જેમની આવક રૂા. ૩૫૩૫ હતી. આમ માંડવી તાલુકામાં ૧૯૭૫-૭૬ માં જુદા જુદા વ્યવસાયમાં રોડા યેલી કુલ ૩૪૩ વ્યક્તિઓની કુલ આવક રૂા. ૬૭૮૬૫ હતી એટલે કુટુંબદીઠ રૂા. ૩૩૪.૩૩ અને માથા દીઠ માસિક આવક રૂા. ૭૩.૪૮ હતી.

માંગરોલ તાલુકામાં ૧૯૭૫-૭૬માં કુલ ૮૬૯ વ્યક્તિઓ માંથી કોઠામાં બતાવ્યું તે મુજબ ૪૩૪ વ્યક્તિઓ એક યા બીજા વ્યવસાયમાં જોડા યેલી હતી તેમની કુલ માસિક આવક રૂા. ૭૪૭૭૦ હતી. જે કુટુંબદીઠ રૂા. ૩૭૭.૮૫ અને માથા દીઠ રૂા. ૮૬.૦૪ હતી. બારડોલી તાલુકામાં ૧૯૭૫-૭૬માં ૭૯૭ વ્યક્તિઓમાંથી ૪૪૭ વ્યક્તિઓ કામ કરતી હતી અને એમની કુલ માસિક આવક રૂા. ૯૨૩૯૫ હતી જે કુટુંબદીઠ રૂા. ૪૩૧.૯૮ અને માથા દીઠ રૂા. ૧૧૫.૯૩ થાય છે. મહુવા તાલુકામાં ૮૧૩ વ્યક્તિઓમાંથી

રીજગાર મેળવતી કુલ ર૯૬ વ્યક્તિઓ હતી જેમની કુલ માસિક આવક રૂા. ૧૨૨૭૩૫ હતી જે કુટુંબદીઠ રૂા. ૬૧૩૬૮ અને માથાદીઠ આવક રૂા. ૧૫૦.૯૭ હતી. બીજાં તાલુકાઓની સરખામણીમાં મહુવા તાલુકાની માથાદીઠ આવક વધુ છે એનું કારણ મહુવા તાલુકાં સપાટ મેદાનમાં આવેલાં છે એની ઘણીખરી જમીન જીરૂપ છે એટલે જેની પાસે જમીન છે તેમને જીરૂપ દાન સારું થાય છે. વળી જાગૃત વસતા હોવાથી જીરૂપ દાન માટેના આધુનિક ખેતવિજ્ઞાન સાધનોનો પણ ઉપયોગ કરે છે. ત્યાં શિક્ષણનો દર ઊંચો એટલે નોકરી કરનાર વર્ગ પણ છે. એટલે તેઓ નોકરી કરવા અન્ય સાથે સાથે આ તાલુકામાંથી ઘણાં આદિવાસીઓ નવસારી અથવા તે નજીકમાં જ્યાં હીરાની ઘંટી ચાલે છે ત્યાં હીરા ઘસવાનું કામ કરી તેમાંથી સારી આવક મેળવે છે. કુટીર ઉદ્યોગની તાલીમમાં પણ ગયા છે. આમ મુખ્ય કારણ તેમનામાં આવેલું શિક્ષણ અને તે વદારા આવેલી જાગૃતિ જ છે.

૧૯૮૫-૮૬ના અંકિત જાતનાં માંડવીમાં ૨૦૦ કુટુંબના ૧૨૦૧ સંબંધીઓથી ૧૮૮ વ્યક્તિઓ ખેતીના કામમાં જોડાયેલી હતી. જેમની માસિક આવક રૂા. ૮૬૭૫૦ થતી હતી. ૧૫ વ્યક્તિઓ નોકરીમાં હતી જેમની આવક રૂા. ૧૬૬૫૦ હતી. ૧૫૫ વ્યક્તિઓ ખેતમજૂરી કરતી હતી અને તેમની આવક રૂા. ૧૭૬૧૦ હતી. ૨૭ વ્યક્તિઓ પરચુરણ કામમાં જોડાઈને રૂા. ૩૯૪૦ આવક મેળવતી હતી. ૨૬ વ્યક્તિઓ વેપાર ઉદ્યોગમાંથી રૂા. ૬૮૨૦ મેળવતા હતા. જ્યારે ૧૧૮ વ્યક્તિઓ પશુપાલનમાંથી રૂા. ૨૭૨૧૦ કમાતા હતા. આમ ૧૨૦૧ વ્યક્તિઓમાંથી પરલ વ્યક્તિઓ એક યા બીજા કામોમાંથી મળીને રૂા. ૧૫૮૯૮૦ મેળવતી હતી જેમની કુટુંબદીઠ માસિક આવક રૂા. ૭૯૯.૯૦ અને વ્યક્તિદીઠ આવક રૂા. ૧૩૨.૩૭ થતી હતી.

એ જ રીતે માંગરોલ તાલુકામાં ૧૯૮૬-૮૭માં પસંદ કરેલા ૨૦૦ કુટુંબોના ૧૦૫૧ સભ્યોમાંથી ૬૦૫ સભ્યો એક યા બીજા કામો વદારા મળીને રૂા. ૧૪૭૫૬૫ ની કમાણી કરતા હતા. જેમાંથી કુટુંબદીઠ આવક રૂા. ૭૪૮.૫૮ થતી હતી. અને માથાદીઠ આવક રૂા. ૧૪૦.૫૪ થતી હતી. બારડોલી તાલુકામાં ૨૦૦ કુટુંબના ૧૦૦૯ સભ્યો પૈકી પકટ સભ્યોની મા સિદ આવક રૂા. ૧૫૪૨૭૫ હતી જેના વદારા કુટુંબદીઠ આવક રૂા. ૭૭૧.૬૩ અને માથાદીઠ આવક રૂા. ૧૫૨.૯૫ થતી હતી. મહુવા તાલુકામાં પસંદ કરેલા ૧૦૭૨ વ્યક્તિઓમાંથી ૪૪૯ વ્યક્તિઓની મા સિદ આવક રૂા. ૨૨૪૫૦૫ હતી અને કુટુંબદીઠ તથા માથાદીઠ આવક અનુક્રમે રૂા. ૧૧૨૨.૫૩ અને રૂા. ૨૦૯.૪૩ હતી. ૧૯૮૬-૮૭માં પણ મહુવા તાલુકામાં અન્ય તાલુકાની સરખામણીમાં આવકનું ધોરણ ઊંચું રહ્યું છે. મહુવા તાલુકાના ઘણાં ખરાં આદિવાસીઓ નવસારી જેવા પડોશના શહેરમાં તેમજ કરચલીયા, ઝેરવાવરા, બારડોલી જેવા જગ્યાએ પણ હીરાની ઘંટી યા લે છે. અને તેમાંથી સારી એવી આવક મેળવે છે અને અગાઉ ડહ્યું તેમ ખેતીમાં પણ ઉત્પાદન સારું છે. ખેતમજૂરીમાં પણ બીજી અન્ય મજૂરી મળી રહેતા ઊંચા દરે જ ખેતમજૂર મળે એટલે ત્યાં કાયદાકીય રીતે નકડી કરેલા મજૂરીના દર મળે છે તેનાથી પણ બીજા મજૂરો કરતાં તેમની આવક સારી છે વળી શિક્ષણનો દર ઊંચો છે એથી માધ્યમિક શિક્ષણ પછી તાલીમ લઈ ચલાવતા ઉદ્યોગમાં પણ યોગદાન જાય છે. ઘોડિયા જાતિની વસતી આ તાલુકામાં સારી છે તેઓ શિક્ષણ લઈ શિક્ષણનો વ્યવસાય પસંદ કરે છે તે પણ અહીં જોવા મળે છે આમ આવકના બધી બાજુના જે સાધનો છે તે બધામાં જ આદિવાસીઓને માટેની નકડો છે તેથી સારી આવક મેળવે છે.

૧૯૭૫-૭૬ અને ૧૯૮૫-૮૬ ની માથા દીઠ આવક સરખાવતા માલુમ પડે છે કે ૭૬ થી ૮૬ ના દાયકા દરમ્યાન માથા દીઠ આવકમાં નોંધપત્ર વધારો થયો છે અને તે લગભગ દોઢગણો છે. અલબત્ત મોંઘવારી વધી અને રૂપિયાનું મૂલ્ય ઘટ્યું તે પ્રમાણે તે વધારે વધી છે એવું તો ન જ કહેવાય પરંતુ એટલું ચોક્કસપણે કહી શકાય કે આ દાયકામાં રોજગારીની તકો વધી છે અને તેટલા પ્રમાણમાં આવક પણ વધવા પામી છે. આ દિવાસી વિડાસ માટેના કાર્યકર્મોની અસરને લીધે આજ થઈ શક્યું છે એમ કહેવામાં અતિશયોક્તિ નથી.

ક્રમ : ૪૧૦

રૂ.

૧૯૮૫-૮૬

ક્રમ	નામ	કુલ કુટુંબો	દેવાદાર કુટુંબો	ક્યા હેતુ માટે પાલિકા રૂ.	બીન પાલિકા રૂ.	કુલ રૂ.	કોની પાસેથી સહકારી મંડળી	કોની પાસેથી સહકારી	શાહુદાર	કુટુંબદાર મા સિદ્ધ રૂ.	કુટુંબદાર મા સિદ્ધ રૂ.
૧	૨	૩	૪	૫	૬	૭	૮	૯	૧૦	૧૧	૧૨
૧	માંડવી	૨૦૦	૭૮	૨૮૭૭૫૫ (૭૫)	૪૭૮૦ (૩)	૨૯૨૫૫૫	૭૨	૩	૩	૪૦૩૬૫	૪૨.૨૦
૨	માંગરોલ	૨૦૦	૫૬	૨૯૩૭૦૦ (૪૬)	૧૦૦૦૦ (૧૦)	૩૦૩૭૦૦	૨૮	૧૫	૧૩	૬૩.૧૫	૬૧.૬૫
૩	બારડોલી	૨૦૦	૮૯	૩૯૬૨૮૯ (૫૩)	૫૮૩૩૦ (૩૬)	૪૫૪૬૧૯	૪૦	૧૮	૪૧	૬૧.૬૫	૬૧.૬૫
૪	મહુવા	૨૦૦	૮૨	૪૦૮૧૪૫ (૬૨)	૧૯૬૦૦ (૨૦)	૪૨૮૦૮૫	૨૨	૩૬	૨૪	૬૧.૬૫	૬૧.૬૦
કુલ		૮૦૦	૩૦૫	૧૩૮૫૯૦૯	૯૩૦૧૦	૧૪૭૮૯૧૯					

ડોહા : ૪.૧૦.૧૪ થાલુ.મ

૧૯૭૫-૭૬

ક્રમ	નાલુડા	દેવાદાર કુટુંબી	ડયા હેતુ માટે જી.પા.દડીય બીન રા.	જી.પા.દડીય રા.	કુલ રા.	સહકારી મંડળી	ડોની પાસેથી સહકારી મંડળી	શાહુદાર	કુલબદોલ મા સિડ દેવું રા.
	૧૨	૧૩	૧૪	૧૫	૧૬	૧૭	૧૮	૧૯	
૧	માંડવી	૧૧૨૭૦ (૩૭)	૧૦૨૩૦ (૬)	૧૨૨૫૦૦	૨૨	૧૬	૫	૧૭૫૦૦	
૨	માંગરોલ	૧૬૬૩૫૦ (૩૭)	૨૬૫૦ (૫)	૧૬૬૦૦૦	૨૪	૧૨	૬	૨૩.૪૫	
૩	બારડોલી	૫૫૫૦૦ (૨૭)	૧૮૧૦૦ (૧૦)	૭૩૬૦૦	૯	૮	૨૧	૧૦.૨૦	
૪	મહુવા	૭૧૬૦૦ (૧૭)	૨૨૧૫૦ (૧૯)	૯૪૦૫૦	૫	૯	૨૨	૧૩.૦૫	
	૧૫૮	૪૦૬૦૨૦	૫૩૧૩૦	૪૫૯૧૫૦				૧૫૬૮૪	
	કુલ								

દેવું :

અગાઉ સર્વેશ્વર હેઠળ પસંદ કરેલા કુટુંબની કુલ આવક, કુટુંબદીઠ અને મા સિદ્ધ આવક જોઈ. કેટલીકવાર જુદા જુદા ખર્ચને પહોંચી વળવા અને આવક રોજગારી માટે સાધન ઊભુ કરવા ઉત્પાદકીય રીતે પણ નાણાંકીય જાગવાઈ કરવાની જરૂર રહે છે. આ નાણાંકીય જાગવાઈ કયાં તો લાને સ્વરૂપે અથવા બીજા કોઈ પાસે ઉછીના નાણાં લઈને કરવામાં આવે છે. આવી જાગવાઈને આપણે દેવામાં ગણીએ છીએ.

કોડા નંબર ૪.૧૦ માં ૧૯૮૫-૮૬ અને ૧૯૭૫-૭૬ દરમિયાન જુદા જુદા તાલુકામાંથી પસંદ કરેલા કુટુંબ પૈકી કેટલા કુટુંબોએ કયા હેતુ માટે અને કયાંથી કેટલી રકમ દેવા પેટે લીધી છે તેની માહિતી દર્શાવવામાં આવી છે. અહીં દેવાના મુખ્ય હેતુઓ દર્શાવ્યા છે. ઉત્પાદકીય અને બિન ઉત્પાદકીય ખેતીના કામ માટે કે અન્ય રીતે ઉત્પાદક સાધનની ખરીદી માટે દેવું કર્યું હોય તો તે ઉત્પાદકીય હેતુ માટે ગણવામાં આવ્યું છે. અને જો ઘરખર્ચ માટે કે સામાજિક પ્રસંગો માટે દેવું કર્યું હોય તો તેને બિન ઉત્પાદકીય હેતુ માટે ગણવામાં આવ્યું છે. દેવા પેટે લીધેલ રકમ મહદઅંશે સરકારી મંડળી પાસેથી સરકારી બેંક કે નિગમ પાસેથી અથવા નાણાં ધીરધાર શાહુકાર પાસેથી મેળવવામાં આવી છે. આ રકમ ઘણું ટૂંકી મુદત મધ્યમ મુદત અને લાંબી મુદતની હોઈ શકે. સરકારી મંડળી આ રકમ ઉપર ૧૦ થી ૧૨ ટકા અને જે ઓછા વ્યાજની લાને હોય તો ૪ ટકા દર લે છે. સરકારી બેંકો પણ ૧૦ ટકાથી ઓછા દરે વ્યાજ લે છે જ્યારે શાહુકારો ૧૪ થી ૨૫ ટકા જેટલું વ્યાજ લે છે.

ડાંઠામાં દર્શાવેલી માહિતીના આધારે માંડવી તાલુકામાં ૧૯૮૫-૮૬માં ૭૮ કુટુંબોએ એક યા બીજા ડારણસર દેવું કર્યું હતું. તેમાં ૭૫ કુટુંબો જી-પાદકીય હેતુ માટે અને ૩ કુટુંબોએ બિન જી-પાદકીય હેતુ માટે દેવું કર્યું છે. આ દેવાની કુલ રકમ ૨૯૨૫૫૫ રૂ. છે. કુલ દેવાના પ્રમાણમાં બિન જી-પાદકીય દેવું માત્ર ૪૭૮૦ (૧૧.૬૩ ટકા) છે. મોટાભાગનું દેવું બેંક કે સરકારી મંડળીમાંથી કરવામાં આવ્યું છે. ડારણસર સરકાર વધારા જે કંઈ રાહત અપાય છે કે સહકારી મંડળી કે બેંક વધારા રાહતદરે લાંબા સ્વરૂપમાં અપાય છે એટલે તેનું દેવું મોટું છે. ફક્ત પાંચ કુટુંબોએ જ શાહુકાર પાસેથી પૈસા લીધા છે. આમ ધીરે ધીરે આ દેવાસીઓ શાહુકારની યુગાલમાંથી છૂટવા માંડ્યા છે. કુટુંબદીઠ માસિક દેવું જાંદબે તો માત્ર ૪૦૦૬૫ જેટલું થાય છે. અગાઉ જાયું તે પ્રમાણે ૧૯૮૫-૮૬માં કુટુંબદીઠ માસિક આવક રૂ. ૭૯૯.૯૦ છે એના પ્રમાણમાં આ દેવું ખોલું ગણી શકાય. એટલે કે જે કુટુંબોએ દેવું કર્યું છે એ કુટુંબો દેવું ભરપાઈ કરવા માટે સક્ષમ છે. ૧૯૭૫-૭૬ માં માંડવી તાલુકામાં ૪૩ કુટુંબોએ દેવું કર્યું હતું જેની કુલ રકમ ૧૨૨૫૦૦ હતી. પણ તેમાં બિન જી-પાદકીય હેતુ માટેનું ૫ કુટુંબોનું દેવું ૧૦૨૩૦ (૮.૩૫ ટકા) છે. ૩૮ કુટુંબોએ જી-પાદકીય હેતુ માટે ૧૧૨૨૭૦ નું દેવું કર્યું હતું. અહીંયા ૬ કુટુંબોએ શાહુકાર પાસેથી દેવું કર્યું છે. જ્યારે ૩૭ કુટુંબોએ સહકારી મંડળી, સગા વહાલા કે બેંકમાંથી લાંબા લીધી છે. ૧૯૭૫-૭૬માં કુટુંબદીઠ દેવું ૩૧૧૭ હતું. અલગત તથા રે કુટુંબદીઠ આવક ફક્ત રૂ. ૩૩૪.૩૩ હતી. આથી ૧૯૭૫-૭૬ની સરખામણીમાં આવક અને દેવું બંને વધ્યા છે. પરંતુ તફાવત એટલા પડ્યો છે કે જી-પાદકીય દેવાનું પ્રમાણ વધ્યું છે જ્યારે બિન જી-પાદકીય દેવું ઘટવા પામ્યું છે.

માંગરોલ તાલુકામાં ૧૯૮૫-૮૬માં ૫૬ કુટુંબોએ દેવું કર્યું છે. જેમાં ૪૬ કુટુંબોએ ૨૯૩૬૦૯ નું જી-પાદકીય હેતુ માટે

અને ૧૦ કુટુંબોએ બિન જી-પા દકીય હેતુ માટે રૂા. ૧૦૦૦૦
(૩.૨૯ ટકા) નું દેવું કર્યું છે. આમાં ૧૩ કુટુંબોએ શાહુકાર
પાસેથી પૈસા લીધા છે. કુટુંબદીઠ દેવું રૂા. ૪૨.૨૦ થાય છે.
૧૯૭૫-૭૬માં ૪૨ કુટુંબોએ એક યા બીજા ડારણોએ રૂા. ૧૬૬૦૦૦
નું દેવું કર્યું હતું એમાં રૂા. ૧૬૬૩૫૦ રૂા. જી-પા દકીય હેતુ માટે
અને ૫ કુટુંબોએ રૂા. ૨૬૫૦ બિન જી-પા દકીય હેતુ માટે દેવું કર્યું
હતું. ૧૯૭૫-૭૬માં કુટુંબદીઠ દેવું રૂા. ૨૩.૪૫ થાય છે. પરંતુ
૧૯૮૬-૮૭માં કુટુંબદીઠ આવડ ૭૪૮.૫૮ હતી જ્યારે ૧૯૭૫-૭૬માં
૩૭૩.૯૫ હતી.

બારડોલી તાલુકામાં ૧૯૮૫-૮૬માં ૨૦૦ કુટુંબો પૈકી
૮૯ કુટુંબોએ દેવું કર્યું હતું. એમાં ૫૩ કુટુંબોએ જી-પા દકીય હેતુ
માટે રૂા. ૩૯૬૨૮૯ અને ૩૬ કુટુંબોએ બિન જી-પા દકીય હેતુ માટે
રૂા. ૫૮૩૬૦ નું દેવું કર્યું હતું. એમાંથી ૪૧ કુટુંબોએ શાહુકાર
પાસેથી દેવું લીધું હતું. ૧૯૮૫-૮૬માં કુટુંબદીઠ દેવું રૂા. ૬૩.૧૫
હતી. જ્યારે કુટુંબદીઠ આવડ રૂા. ૭૭૧.૬૩ હતી. ૧૯૭૫-૭૬માં
૩૦ કુટુંબોએ રૂા. ૭૩૬૦૦ નું દેવું કર્યું હતું એમાં ૨૧ કુટુંબોએ
તો શાહુકાર કે વેપારી પાસેથી રકમ લીધી હતી. એમાં બિન
જી-પા દકીય દેવું રૂા. ૧૮૧૦૦ (૨૪.૫૯ ટકા) હતું પરંતુ
કુટુંબની દ્રષ્ટિએ જોઈએ તો કુટુંબદીઠ કુલ દેવું રૂા. ૧૦.૨૦ હતું.
જ્યારે ૧૯૭૫-૭૬માં કુટુંબની આવડ રૂા. ૪૬૧.૯૮ હતી.

મહુવા તાલુકામાં ૧૯૮૫-૮૬ના ગાળા દરમ્યાન
૮૨ કુટુંબોએ કુલ રૂા. ૪૪૩૯૪૫ દેવું કર્યું હતું. એમાંથી ૨૪ કુટુંબોએ
શાહુકાર, વેપારી અને સગાંવહાલા પાસેથી રકમ લીધી હતી.
આ તાલુકામાં ૨૦ કુટુંબોએ રૂા. ૧૯૯૦૦ (૪.૪૮ ટકા)નું
બિન જી-પા દકીય દેવું કર્યું હતું. અહીંયા કુટુંબદીઠ દેવું
૬૧.૬૫ રૂા. થાય છે. અલગત કુટુંબદીઠ આવડ રૂા. ૧૧૨૨.૫૩ હતી.
૧૯૭૫-૭૬માં ૩૬ કુટુંબોએ રૂા. ૯૪૦૦૫૦ નું દેવું કર્યું હતું. એમાં

૧૯ કુટુંબોએ રૂા. ૨૨૧૫૦ (૨૩.૫૫ ટકા) નું બિન જાપાદકીય હેતુ માટે દેવું કર્યું હતું. તેમાંથી ૨૨ કુટુંબોએ તો શાહુકાર કે વેપારી પાસેથી લોન લીધી હતી. મહુવા તાલુકામાં સર્વેક્ષણ કરેલા કુટુંબોનું ૧૯૭૫-૭૬માં કુટુંબદીઠ દેવું ૧૩.૦૫ રૂા. હતું જ્યારે આવક રૂા. ૩૧૩૬૮ હતી.

સમગ્ર રીતે જોતાં કુલ ૮૦૦ કુટુંબોને ૧૯૮૫-૮૬ માં ૩૦૫ કુટુંબોએ રૂા. ૧૪૯૪૮૧૯ રૂા. નું દેવું કર્યું હતું. જેમાં બિન જાપાદકીય દેવું રૂા. ૯૩૦૧૦ હતું અને કુટુંબદીઠ દેવું ૫૧.૯૦ રૂા. હતું જ્યારે ૧૯૭૫-૭૬માં ૧૫૮ કુટુંબોએ રૂા. ૪૫૯૧૫૦નું દેવું કર્યું હતું. જેમાં બિન જાપાદકીય હેતુ માટેનું દેવું રૂા. ૫૩૧૩૦ (૧૧.૫૭ ટકા) હતું અને કુટુંબદીઠ દેવું રૂા. ૧૫૫૯૪ થતું હતું.

ક્રમ : ૪૧૧

બચત

નામ	૧૯૮૫-૮૬		૧૯૭૫-૭૬		કુલ બચત રા. (ખા સિડ)
	કુલ કુટુંબી	બચત કુટુંબી	બચત કુટુંબી	બચત કુટુંબી	
માડવળ	૨૦૦	૩૮	૫	૨૫૫૦	૨૫૭૨
માગરવેલ	૨૦૦	૩૫	૫	૬૨૦૦	૩૫૮૩
બારડોલી	૨૦૦	૪૦	૫	૫૫૨૫	૨૫૭૬
મહુવા	૨૦૦	૩૯	૫	૨૨૩૭૫	૨૩૩૩
કુલ	૮૦૦	૧૫૨	૨૨	૨૨૩૭૫	૨૩૩૩

બચત :

અગાઉ સર્વેક્ષણ હેઠળ લીધેલા કુટુંબોની આવક અને દેવા સંબંધી વિગતો જોઈ ગયા. આવકની સરખામણીમાં બીજા તાલુકાના પ્રમાણમાં અહીં દેવાનું પ્રમાણ ચિંતાજનક નથી. પરંતુ સાથે સાથે એ જાણી લેવું જરૂરી છે કે માંડવી પ્રાયોજનામાં આવેલા કુટુંબ દેવાની સાથે સાથે તેમનું બચત સંબંધી દેવું વલણ છે તેની વિગત તપાસીશું કોઠા નંબર ૪૧૧ માં પસંદ કરેલા કુટુંબોએ કેટલી બચત કરી છે અને કુટુંબદીઠ માસિક કેટલી બચત થઈ છે તેની વિગતો દર્શાવી છે. એ મુજબ માંડવી તાલુકામાં ૨૦૦ કુટુંબો પૈકી ૧૯૮૫-૮૬ માં ૩૮ કુટુંબોએ કુલ વાજિંડ રૂા. ૪૫૦૩૫ ની બચત કરી હતી એ ઉપરથી કુટુંબદીઠ માસિક બચત રૂા. ૧૮.૭૭ થાય છે. ૧૯૭૫-૭૬ દરમિયાન કોઈ પણ કુટુંબે બચત કરી હોય એવું નોંધાયું નથી. આ અંકોડાને આધાર રખત ગણીને કહી શકાય કે કુટુંબદીઠ દેવાનો બોજ છે તે પ્રમાણે બચતનું પ્રમાણ ઘણું ઓછું કહી શકાય. માંગરોલ તાલુકામાં ૧૯૮૫-૮૬માં ૩૫ કુટુંબોએ ૧૧૮૭૦૦ ની વાજિંડ બચત કરી હતી જે કુટુંબદીઠ બચત રૂા. ૪૯.૪૬ બતાવે છે. જ્યારે કુટુંબદીઠ દેવાનો બોજ છે. માંડવી કરતાં માંગરોલમાં દેવા અને બચત બંનેની સ્થિતિ સામાન્ય રહી છે. બીજું કે માંગરોલ તાલુકામાં ૧૯૭૫-૭૬માં પાંચ કુટુંબોએ રૂા. ૬૫૫૦ની બચત કરી હતી જે કુટુંબદીઠ માસિક બચત રૂા. ૨૨.૭૨ની કહી શકાય અને એ રીતે ૧૯૭૫-૭૬ કરતાં ૧૯૮૫-૮૬માં બચતનું વલણ સુધર્યું છે એમ કહી શકાય.

સાંધી વધુ બચત બારડોલી તાલુકામાં થઈ છે. આ તાલુકામાં ૪૦ કુટુંબોએ ૨૪૩૫૫૦ રૂા. વાજિંડ બચત કરી હતી.

જે કુટુંબદીઠ મા સિક બચત રૂા ૧૦૧.૪૮ થા ય છે. અલબત્ત બારડાલી તાલુકામાં દેવાનું પ્રમાણ પણ ઊંચું રહ્યું છે. પરંતુ બચતના પ્રમાણમાં દેવું વધારે કહી ન શકાય કારણકે બચત વા ણિંક છે. જ્યારે દેવું ત્રિવા ણિંક તેથી વધારે વખતનું પણ હોઈ શકે. અને એ રીતે હળપતિની વધુ વસતિ ધરાવતા આ તાલુકાની સ્થિતિ સંતોષાજનક કહી શકાય.

મહુવા તાલુકામાં ૧૯૮૫-૮૬માં ૩૯ કુટુંબોએ વા ણિંક રૂા ૪૩૮૧૦ ની બચત નોંધાવી છે જે કુટુંબદીઠ બચત રૂા ૧૮.૨૫ બતાવે છે. ૧૯૭૫-૭૬માં ફક્ત ૬ કુટુંબોએ રૂા ૬૬૨૫ ની બચત કરી હતી જે કુટુંબદીઠ મા સિક બચત રૂા ૨.૭૬ જેટલી થા ય છે.

સમગ્ર રીતે જોતા ૧૯૮૫-૮૬માં કુટુંબદીઠ મા સિક બચતનું પ્રમાણ ૧૬.૯૯ જેટલું રહ્યું છે. ૧૯૭૫-૭૬ દરમ્યાન બધા જ તાલુકાઓમાં બચતનું વલણ નહિવત્ જોવા મળે છે. એટલે ૧૯૭૫-૭૬ના પ્રમાણમાં ૧૯૮૬-૮૭ દરમ્યાન બચત કરવાનું વલણ વધવા પામ્યું છે એટલું જ નહીં પોસ્ટ ઓફિસમાં ખાતા ખોલાવવાની બાબતના પ્રશ્નમાં પણ ૫૦ ટકાએ જવાબ નહોતા આપ્યા પણ જેમણે જણાવ્યું હતું તેવા ૪૦૦ કુટુંબોમાંથી ૧૯૭૫-૭૬માં ફક્ત ૩૭ કુટુંબોએ પોસ્ટ ઓફિસમાં ખાતું ખોલાવ્યું હતું. જ્યારે ૧૯૮૫-૮૬માં ૧૪૧ કુટુંબોએ પોસ્ટ ઓફિસમાં ખાતું ખોલાવ્યું હતું. આથી બચત તરફનું વલણ વધ્યું જ છે એમ ચોક્કસપણે કહી શકાય.

પ્રકરણ - ૫

સર્વેક્ષણ માહિતી - ૨

આર્થિક - સામાજિક ક્ષેત્રે વિકાસ કાર્યકર્મોની અસરો

- જમીન
- પાક
- રહેઠાણ
- ખરીદ વેચાણ
- આરોગ્ય
- પાણીની સવલત
- વિકાસની પ્રક્રિયા

આ રીક - સામાજિક કોંગ્રેસ વિડાસ કાર્યક્રમોની અસરો

કોઠા નંબર પાંચ માંડવી પ્રાચીનના ચાર તાલુકાઓ માંથી પસંદ કરેલા કુટુંબો પૈકી ૧૯૮૫-૮૬ અને ૧૯૭૫-૭૬ દરમ્યાન કેટલા કુટુંબો પાસે કેટલી અને કેવા પ્રકારની જમીન હતી તેની વિગત દર્શાવે છે.

માંડવી તાલુકામાં ૨૦૦ કુટુંબોમાંથી ૧૨૪ (૬૨ ટકા) કુટુંબો ખાતેદાર હતા. એટલે કે જમીન ધારકતા ધરાવતા હતા એ કુટુંબો પાસે કુલ ખેતીલાયક ૫૭૯ એકર ૧૨ ગૂંઠા જમીન હતી. એમાંથી ૬૭ (૧૧.૫૭ ટકા) એકર પિયત અને ૫૧૨.૧૨ (૮૮.૪૩ ટકા) એકર બિન પિયત જમીન ખેતી માટે હતી. ૧૯૭૫-૭૬ દરમ્યાન એ કુટુંબો પાસે ખેતીલાયક ૫૬૪.૩૨ એકર જમીન હતી. એમાં ૫૨૦ એકર - ૩૨ ગૂંઠા (૯૨.૨૦ ટકા) બિનપિયત ખેતી માટેની જમીન હતી. જમીન ધારકતાની દ્રષ્ટિએ ગણીએ તો મોટા ભાગના કુટુંબો ૭.૫ એકરથી ઓછી જમીન ધરાવે છે. ૭.૫ એકરથી વધારે જમીન ધરાવનારા ૨૫ (૨૦.૧૬ ટકા) કુટુંબો છે જેની વિગત કોઠા નંબર પાંચ માં છે. પિયત દ્રષ્ટિએ ગણીએ તો બહુ ઓછી જમીન પિયતની હતી અને ૧૯૭૫-૭૬ ના પ્રમાણમાં પિયતની જમીનમાં ફક્ત ૩.૬૭ ટકાનો વધારો નોંધાયો છે.

માંડવી તાલુકામાં ૨૦૦ કુટુંબોમાંથી ૮૩ કુટુંબો ખાતેદાર હતા જેમની પાસે ૧૯૮૫-૮૬ માં ખેતી હેઠળ ૬૩૭ એકર-૨૩ ગૂંઠા જમીન હતી. એમાંથી ૪૭૨.૦૮ એકર (૭૪.૦૮ ટકા) જમીન બિનપિયત ખેતી માટેની હતી, પિયત જમીન ફક્ત

XXXXX

૨૫.૯૨ ટકા હતી. કુટુંબો ૧૯૭૫-૭૬માં ૬૩૭.૨૩ એકર જમીન હતી તે બધીજ બિન પિયત હતી. ધારકતાની દ્રષ્ટિએ સ્ત્રીઓ ૫૦ કુટુંબો પાસે ૭૫૫ એકરથી ઓછી જમીન હતી. જ્યારે ૩૩ (૩૯.૭૫ ટકા) કુટુંબો પાસે ૭૫૫ એકરથી વધારે જમીન હતી. આમ વધુ જમીન હતી પરંતુ આ વિસ્તારની જમીન ખાસ ફળદ્રુપ ન હોવાને લીધે જમીનની ધારકતા વધારે હોવા છતાં તેમની ખેતીમાંથી મળતી આવકનું સ્તર નીચું જ રહેવા પામ્યું છે. વળી પિયતનું પ્રમાણ પણ ઓછું તેથી મસિંમી ખેતી જ થવાથી બારેમાસ કામ મળી ન રહે.

બારડોલી તાલુકામાં ૬૭ કુટુંબો પાસે ૧૯૮૫-૮૬ દરમિયાન કુલ ૨૬૯ એકર અને ૧૮ ગૂંઠા જમીન હતી જે પૈકી ૨૫૧ એકર અને ૩૩ ગૂંઠા ખેતી હેઠળ હતી. જેમાંથી ૧૨૯.૦ (૫૧.૩૩ ટકા) એકર પિયત વાળી અને ૧૨૨.૩૩ (૪૮.૬૭ ટકા) બિનપિયત વાળી ખેતી હતી. ૧૯૭૫-૭૬માં એ કુટુંબો પાસે ખેતી હેઠળ ૨૩૫.૦૨ એકર જમીન હતી જેમાંથી ૭૩ એકર ૩૪ ગૂંઠા (૩૧.૩૫ ટકા) પિયતવાળી અને ૧૬૧ એકર ૦૮ ગૂંઠા (૬૮.૬૫ ટકા) બિનપિયત જમીન હતી. આમ ૧૯૭૫-૭૬ કરતાં પિયત જમીનમાં સ્ત્રીઓ ૨૦ ટકાનો વધારો નોંધાયો છે. બારડોલી તાલુકામાં ૫૫ કુટુંબો (૮૨.૦૯ ટકા) પાસે ૭ એકરથી ઓછી જમીન હતી. ફક્ત ૧૨ કુટુંબો ૭ એકરથી વધુ જમીન હતી. આમ અન્ય તાલુકાની સરખામણીમાં બારડોલી તાલુકાની ખાતેદારની સંખ્યા ઓછી છે. તેમજ જમીન ધારકતાનું કદ પણ ઓછું છે. પરંતુ બારડોલી તાલુકા ફળદ્રુપ અને રોકડિયા પાક માટે યોગ્ય હોવાથી ખેતીની આવકમાં ઝાઝો ફેર પડતો નથી. વળી અહીંના આદિવાસીને બીજા વ્યવસાયની તક મળતી હોવાથી ખેતી કરનાર પણ ઓછો વર્ગ રહ્યો છે.

મહુવા તાલુકામાં ૭૫ ડુટુંબા ખાતેદાર હતાં ૧૯૮૫-૮૬માં
એમની ખેતી હેઠળ કુલ જમીન ૨૮૧.૩૨ એકર ગૂંઠા હતી જેમાં
૧૩૨.૦૮ (૪૬.૯૫) પિયત અને ૧૪૯.૨૪ (૫૩.૦૫)
બિનપિયત જમીન હતી આમ બારડોલી તાલુકાની જેમ અહીંયા
પણ પિયત માં ટેની સારી સગવડ છે. ૧૯૭૫-૭૬માં કુલ એકર ખેતી
હેઠળ જમીન ૨૬૫ એકર ૧૨ ગૂંઠા હતી જેમાં ૬૭ એકર ૦૮ ચૂંઠા
(૨૫.૩૦ ટકા) જમીન પિયત અને ૧૯૮ એકર ૦૪ ગૂંઠા
(૭૪.૭૦ ટકા) જમીન બિનપિયત હતી. આમ ૧૯૭૫-૭૬ના
પ્રમાણમાં પિયત જમીનમાં લગભગ ૨૫ ટકાનો વધારો નોંધાયો
છે.

મહુવા તાલુકામાં ૭૫ માંથી ૬૫ (૮૬.૬૭ ટકા) પાસે
૭૫ એકરથી ઓછી જમીનની ધારકતા હતી. ફક્ત ૧૦ ડુટુંબા
પાસે ૪૭ એકરથી વધુ જમીન હતી પરંતુ બારડોલીની જેમ
અહીં જમીનની ધારકતા ઓછી હોવા છતાં ફળદ્રુપતા સિંચાઈની
વ્યવસ્થાને કારણે ખેતીમાંથી ઉપજ લઈ શકાય તેમ હોય છે.

પ્રાયોજનામાં ઉલ્લા દસ વર્ષમાં સર્વેક્ષણના ડુટુંબામાં
જમીન ધારકતામાં ખાસ નોંધનીય ફેરફાર થયો નથી. પરંતુ
પિયતની સગવડમાં નોંધનીય ફેરફાર થયો છે.

ક્રીડા : ૫૫૧

જમીન વિષયક માહિતી

૧૯૭૫-૭૬

૧૯૮૫-૮૬

ક્રમ નામ	કુલ કુટુંબી	ખાતેદાર કુટુંબી	જમીન ખેતી હેઠળ		વિયત		બીન વિયત		કુલ જમીન		ખેતી હેઠળ		વિયત		બીન વિયત	
			એ. ગું.	એ. ગું.	એ. ગું.	એ. ગું.	એ. ગું.	એ. ગું.	એ. ગું.	એ. ગું.	એ. ગું.	એ. ગું.	એ. ગું.	એ. ગું.	એ. ગું.	એ. ગું.
૧ માંડવી	૨૦૦	૧૨૪	૬૩૯-૧૮	૫૭૯-૧૨	૬૭-૦૦	૫૧૨-૧૨	૬૧૦-૦૫	૫૬૪-૩૨	૪૪-૦૦	૫૨૦-૩૨	૫૬૪-૩૨	૪૪-૦૦	૫૨૦-૩૨	૪૪-૦૦	૫૨૦-૩૨	૫૨૦-૩૨
૨ માંગરોલ	૨૦૦	૮૩	૬૬૧-૨૩	૬૩૭-૨૩	૧૬૫-૧૪	૪૭૨-૦૮	૬૬૧-૨૩	૬૩૭-૨૩	-	૬૩૭-૨૩	૬૩૭-૨૩	-	૬૩૭-૨૩	-	૬૩૭-૨૩	૬૩૭-૨૩
૩ બારડોલી	૨૦૦	૬૬	૨૬૯-૧૮	૨૫૧-૩૩	૧૨૯-૦૦	૧૨૨-૩૩	૨૫૨-૧૦	૨૩૫-૦૨	૭૩-૩૪	૧૬૧-૦૮	૨૩૫-૦૨	૭૩-૩૪	૧૬૧-૦૮	૭૩-૩૪	૧૬૧-૦૮	૧૬૧-૦૮
૪ મહુવા	૨૦૦	૭૫	૩૦૭-૩૦	૨૮૧-૩૨	૧૩૨-૦૮	૧૪૯-૨૪	૩૦૦-૧૦	૨૬૫-૧૨	૬૭-૦૮	૧૯૮-૦૭	૨૬૫-૧૨	૬૭-૦૮	૧૯૮-૦૭	૬૭-૦૮	૧૯૮-૦૭	૧૯૮-૦૭
કુલ	૮૦૦	૩૪૯	૧૮૭૮-૦૯	૧૭૪૯-૦૦	૪૯૩-૨૩	૧૨૫૫-૭૭	૧૭૪૯-૦૮	૧૭૪૯-૩૨	૧૮૫-૦૨	૧૫૧૭-૩૦	૧૭૪૯-૩૨	૧૮૫-૦૨	૧૫૧૭-૩૦	૧૮૫-૦૨	૧૫૧૭-૩૦	૧૫૧૭-૩૦

પાકો :

કોઠા નંબર પાકો માં ૧૯૭૫-૭૬ અને ૧૯૮૫-૮૬ દરમિયાન સર્વેક્ષણ કરાયેલ કુટુંબોના ખાતેદારો વદારા લેવાયેલા પાકોની વિગત દર્શાવે છે. અગાઉ જોયું તેમાં ૧૯૮૬-૮૭માં માંડવી તાલુકામાં ૧૨૪ ખાતેદારો હતા જેમાંથી મોટાભાગના ખેડૂતો ડાંગર, જુવાર અને તુવેરનો પાક લે છે. ૩૫ જેટલા ખેડૂતો શેરડી મગફળી જેવા રોડિડિયા પાક મેળવે છે. ૧૯૭૫-૭૬માં શેરડીનો પાક લેનાર કુટુંબો ફક્ત ૧૩ હતા. તે વધીને ૧૯૮૫-૮૬ માં ૩૫ થયા. આમ પિયતની સગવડ વધવાની સાથે સાથે રોડિડિયા પાક તરફનું વલણ પણ વધવનું પામ્યું છે. કપાસ અને શાકભાજી પણ વાવેતર કરનાર કુટુંબો જોવા માંગરોલ તાલુકામાં ૮૩ ખાતેદારોમાંથી લગભગ ૮૩ ખાતેદારોમાંથી લગભગ બધા જ ખાતેદારો તુવેર જુવાર તથા ડાંગરનો પાક મેળવે છે. માંગરોલ તાલુકાની જમીન શેરડીના પાકને અનુકૂળ ન હોવાથી ત્યાં શેરડીનું વાવેતર બિલકુલ નથી. ત્યાં તુવેરનો પાક સારામાં સારો લેવામાં આવે છે. ૧૯૭૫-૭૬માં કોઠા જિલ્લામાં ધાનનો પાક લેનારાં ૪૫ કુટુંબો હતા તે ૧૯૮૫-૮૬માં ઘટીને ૧૮ થયા. આમ કોઠાના પાકમાંથી મળતી આવક ઓછી હોય છે એવું જાણવા મળે છે. કેટલાક કુટુંબો ઘઉં જેવા પાક લેતા થયા છે.

બારડોલી તાલુકામાં ૬૭ કુટુંબો ખાતેદાર છે તેમાંથી મોટાભાગના ડાંગર, જુવાર, તુવેર લે છે. પરંતુ ૩૪ ખેડૂતો લગભગ ૫૦ ટકા કુટુંબો શેરડી પકવે છે. વળી આ વિસ્તારમાં પિયતની સગવડ હોવાને કારણે કેળા અને શાકભાજી પણ કેટલાક કુટુંબો વદારા કરવામાં આવે છે. એવું અમને સર્વેક્ષણ વદારા જાણવા મળ્યું છે.

મહુવા તાલુકાનાં ૭૫ ખાતેદાર કુટુંબો પૈકી પચાસ
ટકા ઉપરના ખાતેદારો જોઈ મોસમી પાક લેનારા છે. તેઓ
ખાતેદારો જોઈ મોસમી પાક લેનારા છે. તેઓ ડાંગર જુવાર
અને તુવેરનો પાક મેળવે છે. જ્યારે ૩૩ કુટુંબો શેરડી પકવે
છે. ૧૯૭૫-૭૬માં ડાંગર, જુવાર અને તુવેરનો પાક લેનાર કુટુંબો
જે હતા તેમાં પણ ૧૯૮૫-૮૬માં વધારો નોંધાયો છે પરંતુ
નોંધપાત્ર બાબત એ છે કે કઠોળ શાકભાજી અને શેરડીનું જાવેતર
વધ્યું છે. જેમને પિયતની સગવડ છે તેઓ બે કે તેથી વધુ પાક
લે છે અને તેથી દરેક પાક લેનારની સંખ્યા ૧૯૭૫-૭૬ના
પ્રમાણમાં વધવા પામી છે.

ટૂંકમાં માંડવી પ્રાદેશના વિસ્તારમાં જ્યાં પિયતની
સગવડ થઈ ત્યાં રીવ ખરીફ અને ચિમાસું ત્રણે પાક લેવાય છે.
અને રોડડિયા પાક તરફનું વલણ ધીરે ધીરે વધવા પામ્યું છે.

કોઠો : ૫૩

૧૯૭૫-૭૬ અને ૧૯૮૬-૮૭ દરમિયાન સેવાતા પાડો સંબંધી

ક્રમ નાં લુહો	બેની		૧૯૮૫-૮૬		૧૯૮૫-૮૬		તેલીબીયાં	શાકમાજી અન્ય	ચાલુ.ની		
	કરનાર	કુટુંબી	ડાંગિર	જીવાર	તુવેર	શેરડી				સેવાયેલ પાડો મગફળી	કોઠોન
૧	૨	૩	૪	૫	૬	૭	૮	૯	૧૦	૧૧	૧૩
૧	૧૨૪	૫૪	૧૧૨	૬૦	૩૫	૧૫	૧૯	૧૯	૧૧	૬	૯
૨	૮૩	૬૨	૭૩	૮૩	-	૪૩	૪૩	૧૮	૨(કપાસ)	૯	૭
૩	૬૭	૩૮	૨૭	૧૯	૩૪	૧	૧	૨૩	-	-	૧૪
૪	૭૫	૫૬	૪૫	૩૪	૩૩	૨	૨	૯	-	-	-

નોંધ : એક કરતાં વધુ પાડ ખરીદ રવિ અને ચોમાસુમાં સેવાય તેથી સરવાળો કુલ બરાબર થશે નહીં.
ટકાવારી પણ ડાહી નથી.

ક્રમિક : પ.૩.૧. આલુ.

૧૯૭૫-૭૬

સેવા યોગ પાડકાં

ક્રમ નામિકાં	કામિકાં	જુવાર	સુવેર	શેરડી	માકણી	કડકાં	તેલકાં	શા કલાજી
	કામિકાં							અન્ય
૧ માંડવકાં	૧૨	૧૩	૧૪	૧૫	૧૬	૧૭	૧૮	૧૯
૨ માંગરોલ	૩૩	૬૦	૬૬	૧૩	૫	૧૯	૩૪	૪૨
૩ બારડોલ	૨૨	૭૧	૬૯	૧	૨૭	૪૯	૧૦	૪
૪ મહુવા	૩૪	૩૧	૨૮	૧૫	-	૧૫	-	૨
	૩૭	૩૬	૨૩	૧૩	૫	૩	-	૯
							(૧૯ કપાસ)	
							(૩૫૧૬)	

૨૧૯

રહેઠાણ ઘર :

કોઠા નંબર ૫૪ સર્વેક્ષણના ૮૦૦ કુટુંબોના તાલુકાવાર રહેઠાણની બાબતો દર્શાવે છે. ખાસ કરીને એ કુટુંબો રહેઠાણ માટે જે ઘરની ઉપયોગ કરે છે તે પોતાની જમીનમાં છે. રહેવા લાયક છે ? કાર્યુ છે ? પાકું છે વગેરે માહિતી પૂરી પાડે છે. ચારે તાલુકાની વિગતો તપાસતાં સપ્ટ જાઈ શકાય છે કે ૮૦૦ કુટુંબોમાંથી ૫૦૮ કુટુંબો (૬૩.૫૦ ટકા)ને પોતાની જમીનમાં ઘર છે. મોટા ભાગના એટલે ૭૦.૭૫ ટકાને વારસાગત ઘર મળ્યું છે એટલે બાકીના ઘરોમાંથી આવતી જમીન અથવા તો બીજા કોઈ વદારા કે સરકાર વદારા ભૂતકાળમાં મળેલી જમીનમાં ઘર બાંધ્યું છે તેથી વારસાગત ઘરની સંખ્યા વધી જાય છે. કારણકે ઘર બાંધવા માટેની સરકારી જમીન મેળવેલ ૨૧૪ (૨૬.૭૫ ટકા) કુટુંબો છે જ્યારે સરકારી સહાયથી બાંધેલ ઘર ૧૭૭ (૨૨.૧૩ ટકા) છે. દરેક તાલુકામાંથી ૨૦ થી ૭૫ કુટુંબોને સરકાર તરફથી ઘર માટે જમીન મળી છે. પોતાની બચતમાંથી ફક્ત ૭.૧૨ ટકાએ જ ઘર બંધાવ્યું છે.

ઘરના પ્રકારની દ્રષ્ટિએ જાઈએ તો ફક્ત ૧૨.૭૫ ટકા કુટુંબો પાસે પાકું ઘર છે. બાકીના ૫૭.૩૮ ટકા અને ૨૯.૮૭ ટકા અનુક્રમે કાચા અને અર્ધ પાકા ઘરમાં રહે છે. રહેણાંક અને કોઠાર બંને હોય તેવા પણ અછાંટ કુટુંબો છે. મોટા ભાગ પાસે રહેણાંકના ઘર છે. તેવી જ રીતે ૬૩ ટકા કુટુંબોના ઘર ૧૯૭૦ પહેલાના છે. ૨૬.૫૦ ટકાએ ૮૦ પછી ઘર બંધાવ્યા છે. આમ વારસાગત રીતે ૭૦ પહેલા પોતાની માલિકીના ઘરવાળા વધુ કુટુંબો છે. તાલુકાવાર માહિતી કોઠામાં આપવામાં આવી છે.

કોડ : ૫૪

સર્વેક્ષણ કુટુંબોના રહેઠાણ-ઘર સંબંધી માહિતી

ક્રમ	તાલુકા	કુટુંબો	ઘરધાળની જમીન		ધરનો પ્રકાર		ભેગ		
			પોતાની	બીજાની	સરકારી	રહેણાંક કોઠાર			
૧	૨	૩	૪	૫	૬	૭	૮	૯	૧૦
૧	માંડવી	૨૦૦	૧૧૨	૧૨	૭૬	૧૬૩	૧૩	૨૪	
૨	માંગરોલ	૨૦૦	૧૪૭	૧૦	૪૩	૫૭	૧૨૨	૨૧	
૩	બારડોલી	૨૦૦	૭૪	૫૧	૭૫	૧૭૪	૨૪	૨	
૪	મહુવા	૨૦૦	૧૭૫	૫	૨૦	૧૨૧	૩૩	૪૬	
	કુલ	૮૦૦	૫૦૮	૭૮	૨૧૪	૫૧૫	૧૯૨	૬૩	
	૨૬૧	૧૦૦	૬૩,૫૦	૯,૭૫	૨૬,૭૫	૬૪,૩૭	૨૪,૦૦	૧૧,૬૩	

કર્ક : પ.જ.સ. ચાલુ.

ક્રમ	તાલુકા	ઘરનાં બાંધકામનો પ્રકાર	ઘર બાંધકામ વર્ષ	ઘરની માલિકી	વાસ્તાગન સરકારી સહાય	પૌતાની બચત
		કાચુ પાકું મિશ્ર	૭૦પહેલાં ૭૦થી ૮૦ થી ૮૦ થી	૧૩ ૧૪ ૧૫	૧૬ ૧૭	૧૮
૧	માંડવી	૧૨૬	૧૨૮	૨૨ / ૫૦	૧૨૫	૬૭
૨	માંગરોલ	૧૫૪	૧૩૨	૧૮	૧૫૨	૨૬
૩	બારડોલી	૮૧	૧૨૦	૧૨	૧૨૪	૬૬
૪	મહુવા	૭૬૮	૧૨૪	૩૨	૧૬૫	૧૮
કુલ		૪૫૯	૫૦૪	૮૪	૫૬૫	૧૭૭
૨૬૧		૫૭૨	૬૩૦૦	૨૬૫	૭૦૬૦	૨૨૧૧૨

કોષ્ટક : પાંચ

જમીન ધરાવતા વેચાણની માહિતી

ક્રમ નંબર	જમીન વેચાણ	કુટુંબ	જમીન ધરાવતા		જમીન વેચાણ	
			કુટુંબ	કિંમત રૂ.માં	કુટુંબ	કિંમત રૂ.માં
૧	માડવી	૧૭	૭૧.૫૬	૨૫૪૩૦	-	-
૨	માંગરોલ	૨	૨૪.૩૩	૫૮૦૦૦	૧	૨.૦૦
૩	ભારડાલી	૧૬	૭૫.૨૫	૨૭૩૨૦૦	૨	૧૧.૦૦
૪	મહુવા	૪	૩૧.૦૦	૨૪૬૦૦	૧	૪.૦૦
કુલ		૩૯	૨૦૨.૧૪	૩૮૧૨૩૦	૪	૧૭.૦૦

૪૭૨૦૦

મિલકત : ખરીદ - વેચાણ :

ડાંઠા નંબર ૫૫૫ માં બતાવ્યા મુજબ માંડવી તાલુકામાં
૧૫ કુટુંબોએ ૭૧.૫૯ એકર જમીન રૂ. ૨૫૪૩૦ માં ખરીદી તેમાં
ઘાંટાલીમાં ૧ કુટુંબે ૪ એકર જમીન રૂ. ૧૮૦૦૦ માં ખરીદી
ઇસરમાં એક કુટુંબે ૫.૩૦ એકર જમીન રૂ. ૫૮૩૦માં ખરીદી

માં ગણતંત્રા રા હેઠળ ૪ કુટુંબોને ૧૧.૨૯ એકર જમીન
રૂ. ૧૬૦૦ માં મળી હતી. જ્યારે કરૂડામાં ૧૧ કુટુંબોને ૫૧
એકર જમીન સરકાર તરફથી મળી હતી.

માંગરોલ તાલુકામાં સવેટ ગામે એક ખાતેદારે ૮.૩૩
એકર જમીન રૂ. ૧૮૦૦૦ માં ખરીદી હતી. ચાખવાડામાં ૪ એક
ખાતેદારે ૧૬ એકર જમીન રૂ. ૪૦૦૦૦ માં ખરીદી હતી. માંગરોલ
માં એક ખાતેદારે રોડ માટે સરકારને ૨ એકર જમીન રૂ. ૭૦૦૦
માં વેચી હતી.

બારડોલી તાલુકામાં હરીપુરામાં એક કુટુંબે ૩ એકર
જમીન રૂ. ૩૨૦૦માં ખરીદી છે. બાલદામાં એક ખાતેદારે ૧૦
એકર જમીન રૂ. ૧૪૦૦૦માં ખરીદી અન્ય ૧૪ કુટુંબોને સરકાર
વદારા ૬૧.૨૫ એકર જમીન રૂ. ૨૨૫૬૦૦ ની કિંમતની મળી છે.
તેમાં બે ખાતેદારે પાસી પાસેથી મેળવી તેમાં કિંમત આપવી
પડે છે. હિંડોલિયામાં એક ખાતેદારે ૧૦ એકર જમીન
રૂ. ૨૬૦૦૦ માં વેચી હતી અને હરીપુરામાં એક ખાતેદારે ૧૯૮૬માં
એક એકર જમીન રૂ. ૭૦૦૦ માં વેચી હતી. આમ બારડોલી
તાલુકાનું ખરીદવેચાણ ૧૯૮૦ થી ૧૯૮૬ દરમિયાન થયું છે. ખરીદી
માટે ભાગે સરકારી કાયદા મુજબ ગણતંત્રા રા હેઠળ પ્રાપ્ત
થઈ છે.

મહુવા તાલુકામાં મહુવરીયા ગામના બે ખાતેદારોએ
૨૩ એકર જમીન રૂ. ૬૬૦૦માં ખરીદી હતી. બારિયામાં એક

ખાતેદારે ચાર એકર જમીન રૂા. ૭૨૦૦ માં સરકારને વેચી હતી
કા વિઠામાં એક ખાતેદારે ૪ એકર જમીન રૂા. ૮૦૦૦ માં ખરીદ
કરી હતી અને બીજા એક ખાતેદાર ચાર એકર જમીન રૂા. ૧૦૦૦૦
માં ખેળવી હતી.

પ્રા યોજનામાં જે જમીનો ખરીદાઈ તે માટે ભાગે ગણતંત્ર દ્વારા
હેઠળ વેચા પેલી જમીન અથવા સરકાર વદારા મળેલ જમીન છે જે
જમીન વેચવામાં આવી છે તેમાં સરકારી રસ્તા કે બીજા
કામ માટે જરૂર પડી ત્યાં વેચાઈ છે. અથવા બે કુટુંબોને આ થિંક
સંકળા મળને કારણે જમીન વેચવી પડી છે.

ખરીદી :

વ્યવસાય અને હુન્નરના સાધનો :

કોઠા નંબર પાડમાં સર્વેક્ષણ હેઠળના ચાર તાલુકાના
આઠસો કુટુંબો વદારા ૧૯૭૬ થી ૧૯૮૬ દરમિયાનના દાયકામાં
થયેલા સાધનોની ખરીદીની વિગતો દર્શાવવામાં આવી છે. આ
ખરીદીમાં મુખ્યત્વે વ્યવસાયના સાધનો ભારવાહક ઢોર (બળદ)
ઇલેક્ટ્રીક પંપ, ઓઇલ એન્જીન અને સીવવાના સંયાનો સમાવેશ
કરવામાં આવ્યાં છે. માંડવી અને માંગરોલ તાલુકામાં ભારવાહક
ઢોર (બળદ)ની ખરીદી સારી છે. કારણકે આ તાલુકામાં
આ દિવાસીનું પ્રમાણ સારું છે અને અહીંના આ દિવાસીઓમાં
ચાંધરી અને વસાવા છે તેમાં જે ખેતી કરે છે તેમને ખેતી માટે
બળદની જરૂર પડે જ અને નિયમ વદારા પ્રા યોજના મા રફત
તેમને બળદો આ દાયકામાં આપવામાં આવ્યાં છે. જ્યારે
બારડોલી મહુવામાં હળપતિની વસતિ વધુ છે તેમાં માટે ભાગે
જમીન વિહોણા હોય છે અને ખેતમજૂરી તરીકે કામગીરી

બજાવતા હોય છે તેમને ભારવાહક ઢોરની ખાસ જરૂર નથી
 એટલે બારડોલી મહુવા તેનું પ્રમાણ ઓછું છે. ચારે તાલુકામાં
 કુલ ૭,૪૯,૧૦૦ રૂ.ના બળદ લેવામાં આવ્યા છે. મહુવા
 તાલુકામાં ઇલેક્ટ્રીક પંપની ખરીદી મહત્ત્વની બની છે કારણકે
 ત્યાં જમની પાસે જમીન છે તેવા મોટા ખેડૂતોને વીજળી તેમજ
 સિંચાઈમાં સગવડ છે એટલે રાહતદરે આવા સાધનો અપાતા હોય
 તેમનો લાભ લે તે સ્વાભાવિક છે. ખેતી માટે આ સાધનો ઘણા
 ઉપયોગી છે. બારડોલી તાલુકામાં ૨૭ સીવવાના સંચા અપાયા
 છે આનું કારણ બારડોલી તાલુકા જાગ્રત છે ત્યાં આ દિવાસી
 માં રક્ષણ છે તેથી દરજીની તાલીમ લઈ આ ઉદ્યોગ અપજાવવા
 તરફનું વલણ રહ્યું છે અને તે વદારા સ્વરોજાગારી મેળવે છે. આમાં
 યુવકો અને યુવતીઓ બનેનો તાલીમ લીધી છે. તાલુકાવાર
 વ્યવસાયના સાધનોની માહિતી કોઠામાં દર્શાવામાં આવી છે.

પશુ ખરીદી :

કોઠા નંબર ૫૭ પશુઓની ખરીદી અંગેની માહિતી
 દર્શાવે છે. પશુઓની ખરીદીમાં ગાય, ભૈસ, બકરી, મરઘાં અને
 પાઠી રેલ્લોની સમાવેશ થાય છે. માંડવી તાલુકામાં ૧૯૭૫-
 ૮૬ સુધીમાં રૂ. ૬૦૬૦૦માં ૮૧ ગાય, રૂ. ૩૯૦૪૦૦ માં ૧૫૫
 ભૈસની ખરીદી કરી છે તે ઉપરાંત રૂ. ૬૮૧૫૦માં ૩૬ બકરી
 ૫૧૬ મરઘાં અને ૬૨ પાઠી રેલ્લોની ખરીદી કરવામાં આવી છે.
 માંગરોલ તાલુકામાં કુલ રૂ. ૪૫૨૬૨૦માં ૧૨૬૦ દૂધાળા ઢોર
 ખરીદ્યા હતાં જ્યારે બારડોલીમાં રૂ. ૨૧૮૮૨૫માં ૪૧૩
 દૂધાળા ઢોર ખરીદ્યા અને મહુવા તાલુકામાં રૂ. ૩૦૯૫૩૦માં
 ૪૪૮ દૂધાળા ઢોર ખરીદ્યા હતાં.

કોઠા નંબર ૫૮ માં માંજરોજ અને ઘરવખરીના સાધનોની
 ખરીદીની માહિતી પૂરી પાડે છે. એમાં ઘરવખરીના સાધનો

(કબાટ, પક્ષી, ટેબલ, ફાનસ વગેરે) વાસણ ઘરેણા દિવાલ ઘડિયાળ કોઠા ઘડિયાળનો સમાવેશ કરવામાં આવ્યો છે. અહીંયાં ચારે તાલુકાના ૮૦૦ કુટુંબો વદારા કુલ રૂા. ૪૨૨૪૦૦ની ઘરવખરીની રૂા. ૬૩૯૫૪૫ ના વાસણ, રૂા. ૬૨૯૨૫૦ના ઘરેણાં અને રૂા. ૧૧૪૩૪૭ના ઘડિયાળની ખરીદી થઈ હતી. ઘડિયાળ જેવી વસ્તુ દરેક કુટુંબમાં હોય એ ઇચ્છનીય છે તેમ છતાં પણ ૫૦ ટકાથી પણ ઓછા કુટુંબો પાસે છે. લગભગ બધા જ કુટુંબોમાં વાસણની ખરીદી થઈ છે. ઘરેણાંની ખરીદી પણ પ્રમાણમાં સારી કહી શકાય એવી રૂા. ૬૨૯૨૫૦ની કરવામાં આવી છે. છ લગભગ ઘરવખરીના સાધનોમાં દરેક ઘરમાં ખાટસો, ફાનસની સગવડ છે.

કોઠા નંબર પાલમાં ગાડું, મોટરસાયકલ, સાયકલ રેડિયો, ટી.વી. વગેરેની ખરીદી દર્શાવે છે. ચારે તાલુકામાં કુલ ૮૦૦ કુટુંબોમાં ૮૮ ગાડાં, ૩૧ મોટર સાયકલ, ૩૦૭ સાયકલ અને ૨૩૦ રેડિયો અને ટી.વી.ની ખરીદી થઈ છે. જેની કિંમત રૂા. ૫૬૯૨૪૭ જેટલી થાય છે. રેડિયો તો લગભગ બધા જ ઘરોમાં હોય એવી છાપ અહીંયાં ખોટી પડે છે. ૮૦૦ કુટુંબોમાંથી ફક્ત ૨૩૦ કુટુંબોમાં જ રેડિયો છે. આ બધા જ સાધનો વિકાસ તેમજ પ્રગતિના ચાલક બળ છે. એટલે એની ખરીદી એના પ્રમાણના આધારે પ્રગતિનો ખ્યાલ આવી શકે છે.

ખરીદી સાથે છેલ્લા દસ વર્ષોમાં આ દિવાસી કુટુંબો વદારા જે સાધનોનું વેચાણ થયું તે જાણવું જરૂરી છે. પરંતુ આ ચારેય તાલુકામાં ખાસ વેચાણ જોવા મળતું નથી. ફક્ત ત્રણ થી ચાર કુટુંબો વદારા થોડીક બકરી તેમજ થોડાક મરઘાંનું વેચાણ થયું છે. વેચાણ નથી થયું એની પાછળ બે ત્રણ બાબતો ગણાવી શકાય એક તો કે તેમની પાસે આવક મળી શકે તેવું વેચવાનું સમ્પત્તિ ન હોય બીજું કે તેમના ખર્ચ માટે પુરતી આવક મળી રહેતી હોય તેથી પણ વેચના ન હોય.

કોર્સ : પ્ર.પ.પ.સ

વ્યવસાય અને હુનર ઉદ્યોગને લાતા સાધનોની ખરીદી ૧૯૭૫-૭૬ થી ૧૯૮૫-૮૬ દરમ્યાન

ક્રમ	તાલુકો	કુટુંબ સંખ્યા	વ્યવસાયના સાધનો સંખ્યા	કિંમત	બારવાહક ઢોર સંખ્યા	ઇલેક્ટ્રીક પંખ સંખ્યા	ખાંદાલ એન્જીન સંખ્યા	સી વવાનો સંખ્યા	કિંમત	કુલ		
૧	માંડવી	૨૦૦	૫૦	૨૮૩૮૦	૧૩૦	૨૯૯૧૦૦	૨	૨૧૦૦૦	૧૧	૬૦૦૦૦	૧	૫૦૦
૨	માંગરોલ	૨૦૦	૭૧	૩૫૬૦૦	૧૬૨	૨૩૯૮૦૦	૧	૪૦૦૦	-	-	૫	૧૬૦૦
૩	બારડોલી	૨૦૦	૫	૪૩૭૦	૩૭	૭૧૦૦૦	૨	૧૪૦૦૦	૯	૪૧૧૦૦	૨૬	૧૨૦૦૦
૪	મહુવા	૨૦૦	૨૦	૩૧૬૧૦	૭૪	૧૩૯૨૦૦	૧૦	૪૭૪૦૦	૧૪	૫૧૫૦૦	-	-
કુલ		૮૦૦	૧૪૬	૧,૦૦,૨૬૦	૪૦૩	૭૪૯,૧૦૦	૧૫	૮૬,૪૦૦	૩૪	૧,૫૨,૬૦૦	૩૨	૧,૪૪,૦૦૦

કોડ : પ.૭

પશુભંજી ખરીદી ૧૯૭૫-૭૬ થી ૧૯૮૫-૮૬ દરમિયાન

ક્રમ	ના સુકો	કુટુંબ સંખ્યા		ભા.ય		ભેંસ		બડરી		મરણ		પાડી-રૂલેલી વગેરે	
		સંખ્યા	કિંમત	સંખ્યા	કિંમત	સંખ્યા	કિંમત	સંખ્યા	કિંમત	સંખ્યા	કિંમત	સંખ્યા	કિંમત
૧	માંડવી	૨૦૦	૮૧	૬૦૬૦૦	૧૫૫	૩૬૦૪૦૦	૩૯	૧૮૧૫૦	૫૧૬	૩૦૨૦૦	૬૨	૨૧૪૦૦	
૨	માંગરોલ	૨૦૦	૭૮	૧૦૬૮૫૦	૧૧૫	૨૯૧૪૦૦	૪૮	૧૩૧૫૦	૨૫૮	૧૨૧૨૫	૬૧	૨૭૦૦૦	
૩	બારડોલી	૨૦૦	૪૫	૫૪૬૦૦	૬૮	૧૪૪૬૦૦	૨૦	૭૧૦૦	૨૬૨	૧૨૧૭૫	૧૮	૧૦૭૫૦	
૪	મહુવા	૨૦૦	૨૬	૪૧૨૦૦	૧૧૯	૨૩૬૨૧૦	૫૧	૧૧૪૫૦	૨૨૪	૬૬૭૦	૨૮	૧૪૦૦૦	
કુલ		૬૦૦	૨૩૦	૨૯૩૫૫૦	૪૫૭	૧૦૫૧૯૧૦	૧૫૮	૪૯૮૫૦	૧૨૬૦	૬૧૧૭૦	૧૬૯	૭૩૧૫૦	

ક્રીડા : પાટ

ગુણસંગવડ અને માંજશીખના વસાવેલ સાધનો ૧૯૭૫-૭૬ થી ૧૯૮૫-૮૬

ક્રમ	નામ	ધરવખરીના સાધનો		વાસણ		ઘરેણા		દિવાલ ઘડિયાળ		ક્રીડા ઘડિયાળ	
		કુટુંબ સંખ્યા	કુટુંબ (વસ્તુ)	સંખ્યા	કિંમત	સંખ્યા	કિંમત	સંખ્યા	કિંમત	સંખ્યા	કિંમત
૧	મી.સી. ૨૦૦	૪૪૪	૪૪૪	૧૭૯	૧૫૩૮૧૦	૯૪	૨૦૯૦૫૦	૩૧	૬૨૧૦	૭૯	૨૧૨૦૦
૨	માંગરોલ ૨૦૦	૪૭૭	૪૭૭	૧૨૮	૧૩૦૩૬૦	૧૦૬	૧૫૩૩૫૦	૨૮	૭૨૪૫	૪૫	૧૧૭૮૫
૩	બા.રડોલી ૨૦૦	૬૩૧	૬૩૧	૧૮૧	૨૦૨૨૪૫	૧૨૯	૨૮૦૬૦૦	૧૮	૩૬૯૦	૯૫	૨૬૪૭૫
૪	મહુવા ૨૦૦	૫૧૨	૫૧૨	૧૯૯	૧૫૩૧૩૦	૧૧૪	૧૮૬૨૫૦	૪૦	૯૧૧૦	૮૦	૨૮૬૩૨
કુલ		૨૦૦	૨૧૮૩	૬૧૪	૬૩૯૫૪૫	૪૪૩	૬૨૯૨૫૦	૩૬૫	૨૬૨૫૫	૨૧૯	૮૮૦૯૨

કોડો : પાંદે

વાહનવહેવાર અને સંદેશ વ્યવહારના સાધનોની ખરીદી

ક્રમ	નામ	કુટુંબ સંખ્યા		ગાડુ		મોટર સાયકલ વ્યવહાર		સાયકલ		રેડિયો		અન્ય	
		સંખ્યા	કિંમત	સંખ્યા	કિંમત	સંખ્યા	કિંમત	સંખ્યા	કિંમત	સંખ્યા	કિંમત	સંખ્યા	કિંમત
૧	મોડર્ન	૨૦૦	૭૨૦૦૦	૨૬	૧૦૨૭૦૦	૧૭	૫૭૮૭૦	૬૬	૨૨૨૫૫	૬૬	૨૨૨૫૫	૨૨	૬૦૦૦
૨	માંગરોલ	૨૦૦	૧૧૪૦૦૨	૨૭	૧૩૦૦૦	૧	૪૧૧૨૦	૬૩	૨૦૦૭૫	૪૬	૨૦૦૭૫	૨૦	૬૦૦૦
૩	બારડોલી	૨૦૦	૧૦૩૦૦	૧૨	૭૭૫૦૦	૧૦	૩૭૦૦૦	૬૬	૧૬૨૩૫	૫૨	૧૬૨૩૫	૨૦	૬૦૦૦
૪	મહુવા	૨૦૦	૭૧૫૦૦	૨૩	૨૮૦૦૦	૩	૪૬૬૬૦	૮૨	૭૭૦૦૦	૬૦	૭૭૦૦૦	૨૦	૬૦૦૦
કુલ		૮૦૦	૨૬૭૮૦૨	૮૮	૨૨૧૨૦૦	૩૧	૧૮૨૬૮૦	૩૦૭	૧૩૮૫૬૫	૨૩૦	૧૩૮૫૬૫	૮૦	૨૪૦૦૦

આ રોગ્ય :

આ રોગ્યની બાબતમાં આ દિવાસીઓના વલણ અંગે પ્રારંભમાં ઉલ્લેખ કર્યો છે. અહીં સર્વેકાલ ઉંઠળ પસંદ કરેલા કુટુંબોના આ રોગ્ય અંગે તથા એ અંગેની એમની જાણકારી અંગેની વિગતો તપાસીશું. કોઠા નંબર પ. ૧૦ માં જુદી જુદી તાલુકાઓમાં વસતા કુટુંબોમાં કયા પ્રકારના રોગો સામાન્ય રીતે જોવા મળે છે તેની વિગતો દર્શાવી છે એની વિગતોને આધારે કહી શકાય કે મોટેભાગે આ દિવાસી કુટુંબોમાં શરદી, ઉધરસ, તાવ, ટાઢિયાં તાવ, ઝાડા ઉલટી અને ચામડીના રોગો જોવા મળે છે. સામાન્ય રીતે આ બધા રોગો ત્રણે ઋતુમાં ઓછાકતા પ્રમાણમાં જોવા મળે છે. બાળરોગો છે પણ તેનું પ્રમાણ અલ્પ છે. મોટી ઉધરસ પણ જોવા મળે છે. ચોમાસામાં ખેરી, અછબડા પણ નીડળે છે.

માંડવી તાલુકામાં ૨૦૦ કુટુંબોમાંથી મોટાભાગના કુટુંબો ઉધરસ તાવ, શરદી અને ખસ, ખરજવાના રોગોથી પીડાતા માત્રુમ પડે છે. સ્તાંધણાપણું કે ઝાડા ઉલટી જેવા રોગો પણ કેટલાક કુટુંબોમાં જોવા મળે છે પણ એનું પ્રમાણ ઘણું ઓછું છે. મોંગરોલ તાલુકામાં માંઢગીનું પ્રમાણ ઓછું ત્રાગે છે જ્યાં શરદી ઉધરસ અને તાવ કવચિત જણાય છે. આ માહિતીને આધારે તો કહી શકાય કે મોંગરોલ તાલુકાના આ દિવાસીઓનું સ્વાસ્થ્ય ઘણું સારું કહી શકાય. બારડોલી તાલુકામાં ૨૦૦ કુટુંબોમાંથી ૫૦ ટકા કુટુંબો શરદી, ઉધરસ કેતાવથી પીડાતા માત્રુમ પડે છે. ઉપરાંત ઉલટી, ચામડીના રોગ પણ જોવા મળે છે. મહુવા તાલુકામાં પણ માંઢગીનું પ્રમાણ ઓછું છે. ૨૫ ટકા કુટુંબોમાં બીમારી જોવા મળે છે અને તે મહાઈશો શરદી, ઉધરસ અને તાવના છે.

કોઠા નંબર પ. ૧૧ માં માંઢગી દરમ્યાન કોની સારવાર

XXXXXXXX

લેવામાં આવે છે તેની વિગત દર્શાવી છે. આ માહિતી ૧૯૭૫-૭૬ અને ૧૯૮૫-૮૬ એમ બે તબક્કે નોંધવામાં આવી છે. જે ઘણી રસપ્રદ છે. ૧૯૭૫-૭૬માં માંદગી દરમ્યાન માંટાભાગના કુટુંબો ભૂવા ભગતની સારવાર લેતા હતા અને આ માટે તેમને ૧૦ કિ.મિ.થી વધારે અંતરે જવું પડે તો પણ જતા હતા. ૧૯૮૫-૮૬માં આ પરિસ્થિતિના માંટા સુધારો થયેલો જોવા મળે છે. ભગત ભૂવાનું પ્રમાણ ઘણું ઓછું થયું છે અને દવાખાનાનો ઉપયોગ સારા પ્રમાણમાં વધેલો જોવા મળે છે.

માંડવી તાલુકામાં ૧૯૭૫-૭૬ દરમ્યાન બસાં કુટુંબોમાંથી ૧૨૧ કુટુંબો ભૂવા ભગતની સારવાર લેતા હતા જ્યારે ૧૯૮૫-૮૬માં માત્ર ૩૨ કુટુંબો જ ભૂવા ભગતની સારવાર લીધી છે. બાકીના ૧૬૮ કુટુંબોએ ડાક્ટરની સારવાર લેતા થયા. એજ રીતે માંગરોલ બારડોલી અને મહુવામાં તાલુકામાં પણ આ પરિવર્તન સ્પષ્ટપણે ડાઠો જોવા માલુમ પડે છે.

ડાઠા નંબર ૫૧૨ આરોગ્ય કેન્દ્ર અંગેની જાણકારીની વિગતો દર્શાવે છે. માંડવી તાલુકાના ૨૦૦ કુટુંબોમાંથી ૧૫૧ કુટુંબોને પોતાના ગામમાં કે નજીકમાં આરોગ્ય કેન્દ્રની સગવડ છે તેની જાણકારી નથી. માત્ર ૨૯ કુટુંબોને જ એની જાણકારી છે. એજ રીતે માંગરોલ, બારડોલી અને મહુવા તાલુકામાં પણ માંટાભાગના કુટુંબોને પ્રાથમિક આરોગ્ય કેન્દ્ર કે પેટા કેન્દ્ર છે તેની જાણકારી નથી. અલગત એ તાલુકાઓમાં ૫૦ ટકા જેટલા કુટુંબોને ખાનગી દવાખાના છે કે નહીં તેની જાણકારી છે. એનો અર્થ એ થાય છે કે સરકાર વધારા ચલાવાતા પ્રાથમિક આરોગ્ય કેન્દ્રની સગવડો વિષે પૂરતા પ્રયાસની કરવાની જરૂર છે.

ડાંઠા નંબર પ.૧૩માં સરકારી દવાખાનાની સવસ્તી અંગેની માહિતી છે. જોકે મોટાભાગના કુટુંબોએ એ સવસ્તી અંગે સંતોષા વ્યક્ત કર્યા છે. કે સરકારી દવાખાનામાં ડાક્ટર નિયમિત મળે છે. દવા નિયમિત મળે છે અને દવાખાનું બરોબર ચાલે છે તેમ છતાં જે ઠોંઠા કુટુંબોએ લાભગ ટકાએ આ અસંતોષા વ્યક્ત કર્યા છે એ અંગે ઘટતું થવું જોઈએ.

ડાંઠા નંબર પ.૧૪ માં સર્વેક્ષણ હેઠળ પસંદ કરેલા કુટુંબોમાં કુટુંબ કલ્યાણ કેન્દ્રો અંગેની જાણકારી વિષા માહિતી દર્શાવવા માં આવી છે. માંડવી માંગરોલ, બારડોલી અને મહુવા તાલુકાના ૮૦૦ કુટુંબોમાંથી મોટાભાગના (૬૭૬) કુટુંબોને એ અંગેની જાણકારી છે. લાભગ પચાસ ટકા કુટુંબો એ કુટુંબ નિયોજન અપનાવ્યું છે. એમાં સ્ત્રીઓ કરતાં પુરુષોની જાગૃતતા કે સભાનતા વિશેષા માલુમ પડે છે. કુલ ૮૦૦ કુટુંબોમાંથી ૩૩૪ પુરુષોએ નસબંધી કરાવી છે. જ્યારે ૯૭ સ્ત્રીઓએ નસબંધી કરાવી છે. જો કુટુંબ નિયોજનનો પ્રસાર અને જાણકારી યોગ્ય રીતે પ્રસારવા માં આવી હોય તો બીજી દર વ્યક્તિઓએ એનો લાભ લીધો હોત.

ક્રમ : ૫૧૧૦

રોગીના નામ

આડા ઉલટી
પટ્ટા યંડ

નામ

ઉદ્ધરણ

શરદી

ક્રમ ના હુકા નું
નામ

જવાબ
નથી

ના

હા

જવાબ
નથી

ના

હા

જવાબ
નથી

ના

હા

જવાબ
નથી

ના

હા

જવાબ
નથી

જવાબ
નથી

ના

હા

જવાબ
નથી

ના

હા

જવાબ
નથી

ના

હા

જવાબ
નથી

ના

હા

જવાબ
નથી

૧૪

૧૩

૧૨

૧૧

૧૦

૯

૮

૭

૬

૫

૪

૩

૨

૧

૩૧

૧૪૭

૨૨

૨૧

૬૭

૨૧

૪

૪

૪

૩૪

૧૦૨

૬૪

૨૦૦

૨૦૦

૨૦૦

૨૦૦

૫

૧૬૫

-

૫

૩૧૬૨

૪

૪

૩૧૬૩

૩

૪

૧૦૨

૩

૨૦૦

૨૦૦

૨૦૦

૨૦૦

૫

૧૩૧

૬૯

૧

૬૨

-

-

૭૩

૭૩

-

૧૭૫

૬૫

૨૦૦

૨૦૦

૨૦૦

૨૦૦

૮૦

૧૦૪

૬૬

૮૦

૧૦૪

૮૦

૮૦

૯૯

૨૧

૮૦

૯૧

૨૯

૨૦૦

૨૦૦

૨૦૦

૨૦૦

૧૧૬

૫૭૭

૧૦૧

૧૦૧

૪૫૮

૧૦૫

૧૦૫

૨૦૬

૨૦૬

૨૧૧

૪૯૧

૧૯૧

૨૦૦

૨૦૦

૨૦૦

૨૦૦

૧૧૬

૫૭૭

૧૦૧

૧૦૧

૪૫૮

૧૦૫

૧૦૫

૨૦૬

૨૦૬

૨૧૧

૪૯૧

૧૯૧

૨૦૦

૨૦૦

૨૦૦

૨૦૦

૧૧૬

૫૭૭

૧૦૧

૧૦૧

૪૫૮

૧૦૫

૧૦૫

૨૦૬

૨૦૬

૨૧૧

૪૯૧

૧૯૧

૨૦૦

૨૦૦

૨૦૦

૨૦૦

૧૧૬

૫૭૭

૧૦૧

૧૦૧

૪૫૮

૧૦૫

૧૦૫

૨૦૬

૨૦૬

૨૧૧

૪૯૧

૧૯૧

૨૦૦

૨૦૦

૨૦૦

૨૦૦

૧૧૬

૫૭૭

૧૦૧

૧૦૧

૪૫૮

૧૦૫

૧૦૫

૨૦૬

૨૦૬

૨૧૧

૪૯૧

૧૯૧

૨૦૦

૨૦૦

૨૦૦

૨૦૦

૧૧૬

૫૭૭

૧૦૧

૧૦૧

૪૫૮

૧૦૫

૧૦૫

૨૦૬

૨૦૬

૨૧૧

૪૯૧

૧૯૧

૨૦૦

૨૦૦

૨૦૦

૨૦૦

૧૧૬

૫૭૭

૧૦૧

૧૦૧

૪૫૮

૧૦૫

૧૦૫

૨૦૬

૨૦૬

૨૧૧

૪૯૧

૧૯૧

૨૦૦

૨૦૦

૨૦૦

૨૦૦

૧૧૬

૫૭૭

૧૦૧

૧૦૧

૪૫૮

૧૦૫

૧૦૫

૨૦૬

૨૦૬

૨૧૧

૪૯૧

૧૯૧

૨૦૦

૨૦૦

૨૦૦

૨૦૦

૧૧૬

૫૭૭

૧૦૧

૧૦૧

૪૫૮

૧૦૫

૧૦૫

૨૦૬

૨૦૬

૨૧૧

૪૯૧

૧૯૧

૨૦૦

૨૦૦

૨૦૦

૨૦૦

૧૧૬

૫૭૭

૧૦૧

૧૦૧

૪૫૮

૧૦૫

૧૦૫

૨૦૬

૨૦૬

૨૧૧

૪૯૧

૧૯૧

૨૦૦

૨૦૦

૨૦૦

૨૦૦

૧૧૬

૫૭૭

૧૦૧

૧૦૧

૪૫૮

૧૦૫

૧૦૫

૨૦૬

૨૦૬

૨૧૧

૪૯૧

૧૯૧

૨૦૦

૨૦૦

૨૦૦

૨૦૦

૧૧૬

૫૭૭

૧૦૧

૧૦૧

૪૫૮

કોષ્ટક : પા.૧૧

સર્વેક્ષણ કરેલા કુટુંબો ૧૯૭૫-૭૬ અને ૧૯૮૬-૮૭ દરમ્યાન માંછળીમાં કોની દવા કરાવતા હતા અને તેનું ઘરથી કેટલું અંતર હતું તે માહિતી આપતી કોષ્ટક

જ માંદા પડતી તથા રે કોની દવા કરાવતી છી.

૧૯૮૬-૮૭

ક્રમ	તાલુકો	કુટુંબ સંખ્યા	લુણ લગત	સરકારી દવાખાનું	ખાનગી દવાખાનું	વધ બીયા	કંઈ નહીં	આકુ.
૧	૨	૩	૪	૫	૬	૭	૮	૯
૧	માંડવી	૨૦૦	૩૨	૧૦૯	૯૫	-	-	-
૨	મગિરોલ	૨૦૦	૩૧	૭૬	૧૧૮	૫	૪	૭
૩	બારડોલી	૨૦૦	૮૭	૧૧૩	૯૯	૩૦	૬	૨
૪	મહુવા	૨૦૦	૪૮	૭૭	૭૭	-	-	-

ક્રમ : પંચમ યા ત્રિ.

મંદા પદો ન્યાયે કીની દવા કરાવે છો

૧૯૭૫-૭૬

ક્રમ ના ક્રમ

	ભવા	સરકારી	ખા નખી	વધ	ભીયા	કંઈ નહી
	ભાગ	દવાખા નું	દવાખા નું			
	૧૦	૧૧	૧૨	૧૩	૧૪	૧૫ યા ત્રિ.
૧ માંડવી	૧૨૧	૬૪	૧૮	૧૬	-	-
૨ માંગરોલ	૧૧૬	૭૧	૪૬	૨૯	૫	-
૩ બારડોલી	૧૪૯	૩૫	૬૨	૪૪	-	૨
૪ મહુવા	૧૪૮	૧૯	૫૪	૧	-	૧

ક્રમિકાં : પ. ૧૧. યા. ૩.

ક્રમ ના સૂચી ૦ થી ૧ થી ૩ થી ૫ થી ૭ થી ૧૦ થી
 ૧ ડિ.મિ. ૩ ડિ.મિ. ૫ ડિ.મિ. ૭ ડિ.મિ. ૧૦ ડિ.મિ. વધી

૧	૧૬	૧૭	૧૮	૧૯	૨૦	૨૧
૧	૪૦	૪૮	૨	૬	૨૪	૨૪
૨	૭૬	૨૫	૨૦	૪૦	૨૦	૨૦
૩	૧૩૯	૧	૧૯	૨	૬	૬
૪	૭૪	૩૧	૬	૧	૧૫	૧૫

કોડો : પ.૧૧૧.૧ થી ૧૧૧.૫

તે સંબંધિત ઘરની અંતર કેટલી છે.

૧૯૭૫-૭૬

ક્રમ	ના સુકો	૦ થી	૧ થી	૩ થી	૫ થી	૭ થી	૧૦ થી
		૧ કિ.મિ.	૩ કિ.મિ.	૫ કિ.મિ.	૭ કિ.મિ.	૧૦ કિ.મિ.	વધુ
		૨૨	૨૩	૨૪	૨૫	૨૬	૨૭

૧	માંડવી	૬૯	૩૪	૫	૩	૫	૪૨
૨	માંગરોલ	૧૧૪	-	૨૭	૨૦	૪૦	૨૦
૩	બાંરડાલી	૧૭૨	૨૧	૫	૧	-	-
૪	મહુવા	૧૨૫	૩૪	૩૯	૨	-	-

કોડ : પ.૧૨

સર્વેક્ષણ કરેલા કુટુંબોં નંબરો પ્રાથમિક તૈમજ અન્ય આ રોગીયકુંડની સગવડ અંગેની જાણકારી સંબંધી માહિતી

ક્રમ નંબરો કુટુંબ પ્રાથમિક આ રોગીય કુંડ ઈ. આ રોગીય કુંડ નેટા કુંડ ઈ. અન્ય સગવડોની ઈ

ક્રમ	નંબરો	કુટુંબ પ્રાથમિક આ રોગીય કુંડ ઈ.		આ રોગીય કુંડ નેટા કુંડ ઈ.		અન્ય સગવડોની ઈ								
		હા	ના	જવાબ નથી	ના	જવાબ નથી	હા	ના						
૧	મીડવી	૨૦૦	૨૯	૧૫૧	૨૦	૬૧૧	૪૨	૧૦૧	૧૦૧	૧૬	૧૫	૨૦૧	૬૧	૦૨
૨	મીંગરોલ	૨૦૦	૭૪	૧૨૬	-	૬૧૧	૨૬	-	-	-	-	૧૦૧	૦૫	૦૨
૩	બારડોલી	૨૦૦	૧૦૧	૯૯	-	૧૧૧	૯૩	-	-	-	-	૧૦૧	૨૨	૦૫
૪	મહુવા	૨૦૦	૭૪	૧૧૧	૬૧	૧૧૧	૨૭	૧૦૧	૧૦૧	૧૬	૧૫	૧૦૧	૬૧	૦૨

કોડ : પ.૧૩

સર્વોચ્ચ હરેલા કુટુંબોને સરકારી દવાખાના દ્વારા મળતી સવસ્તી અંગેનું મત્ત્ય

ક્રમ	તાલુકો	કુટુંબ સંખ્યા		સરકારી દવાખાના		સરકારી દવાખાનામાં કોન્ટ્રી નિયમિત આવે છે.		સરકારી દવાખાનામાંથી દવા નિયમિત મળે છે.		
		હા	ના	હા	ના	હા	ના	હા	ના	
૧	માંડવી	૨૦૦	૬૬	૭૮	૬૨	૦૬	૭૮	૭૮	૧૦૨	૨૦
૨	માંગરૂલ	૨૦૦	૧૮૪	૧૬	૧૬	-	૧૮૪	૧૮૪	૧૬	-
૩	બારડોલી	૨૦૦	૧૧૮	૮૧	૫૩	૧	૧૪૬	૧૩૯	૬૦	૧
૪	મહુવા	૨૦૦	૧૪૦	૪૮	૪૦	૨૨	૧૪૧	૧૩૭	૪૭	૧૬

કોષ્ટક : પાંચમું આકૃતિ

ક્રમ નંબર કુટુંબ વર્ગીકૃત અપનાવેલું ઊંચું શૈક્ષણિક સ્તર અપનાવેલું તેના કારણે

કુટુંબ સંખ્યા ૧ ૨ ૩ ૪ ૫ ૬ ૭ ૮ ૯ ૧૦ ૧૧ ૧૨ ૧૩ ૧૪ ૧૫ ૧૬ ૧૭ ૧૮ ૧૯ ૨૦ ૨૧ ૨૨ ૨૩ ૨૪ ૨૫ ૨૬

કુટુંબ સંખ્યા ૧ ૨ ૩ ૪ ૫ ૬ ૭ ૮ ૯ ૧૦ ૧૧ ૧૨ ૧૩ ૧૪ ૧૫ ૧૬ ૧૭ ૧૮ ૧૯ ૨૦ ૨૧ ૨૨ ૨૩ ૨૪ ૨૫ ૨૬

૧	મહિલા	૨૧	૬૪	૨૯	૧૫	૨	૨૨	-	૧૫	૧૮	-	૨	૨
૨	માંગરતિલ	૫૬	૧૦	૮	૩૪	-	૩૯	-	-	૩૧	૨૬	૮	૩
૩	બારડોલી	૩૬	૪૨	૩૦	૨૪	-	૯	૪	૩૨	૧૩	-	૬	૪
૪	મહુવા	૪૭	૩૦	૧૭	૨૮	૧૫	૨૨	૬	૭	૧૭	૭	-	૪

કુલ ૧૬૦ ૧૪૬ ૮૪ ૧૧૧ ૭૧ ૯૨ ૧૦ ૫૫ ૬૪ ૧૬ ૧૬ ૧૬ ૧૬

૨૪૫

પાણીની સગવડ :

સામાન્ય રીતે આ દિવાસી વિસ્તારમાં પીવાના પાણીની તંગી વરતાતી જોવા મળે છે. પાણી એ સૌ કોઈ માટે અનિવાર્ય જરૂરિયાત હોઈ એની સગવડો બધા માટે ઉપલબ્ધ થવી જ જોઈએ. કોઠા નંબર પ.૧૫ માં સર્વેક્ષણ હેઠળ પસંદ કરેલ કુટુંબો માટે પાણીની સગવડ કેવી છે તેની વિગત દર્શાવે છે. એ રીતે માંડવી તાલુકામાં ૧૯૭૫-૭૬ દરમ્યાન ૨૦૦ કુટુંબોમાંથી ૯૭ કુટુંબોને કુવા વદારા પીવાના પાણીની સગવડ મળતી હતી જ્યારે ૧૯૮૫-૮૬માં ૧૩૧ કુટુંબોને તે સગવડ પ્રાપ્ત થઈ છે. કેટલાક સ્થળોએ નદી તળાવ અને નહેરની સગવડને લીધે આપોઆપ જ પાણીની સવસ્ત ઉપલબ્ધ બની છે. તેમ છતાં હજુ પણ જે પચાસેક કુટુંબોને કાચા કુવા વદારા પાણી મળે છે તેમને પાકા કુવા વદારા કે ટ્યુબવેલ વદારા પાણી મળે એવી સગવડ થવી જોઈએ. કોઠા નંબર પ.૧૬ પાણીની સવસ્તો કચા માધ્યમ વદારા ઉપલબ્ધ બને છે તેની વિગત દર્શાવે છે. મોટેભાગે આ સગવડો ગ્રામપંચાયત વદારા થતી જોવા મળે છે. ૧૯૭૫-૭૬ અને ૧૯૮૫-૮૬ દરમ્યાન કુલ ૮૦૦ કુટુંબોમાંથી ૩૯૬ કુટુંબોને ગ્રામ પંચાયત તરફથી એ સવસ્ત મળતી હતી એમ જોવા મળે છે. આગળ ૧૫૦ કુટુંબોને સરકારી માધ્યમો વદારા એ સવસ્ત મળતી હતી જ્યારે ૧૦૦ જેટલા કુટુંબોને ખાનગી રીતે એ સવસ્ત મળતી રહી છે. કોઠા નંબર પ.૧૭ હેલ્થ ૧૦ વર્ગમાં પાણીની સવસ્તોમાં યથેતા ફેરફારો અંગેની વિગતો આપે છે. ૮૦૦ કુટુંબોમાંથી ૭૬૩ કુટુંબોને પાણીની સગવડથી સંતોષા છે. એમ કહી શકાય કે ૪૭૯ કુટુંબોને કુવા વદારા પાણી મળે છે એમ જોઈ શકાય. બ્રીસેક કુટુંબોને આ અંગે તકલીફ વેઠવી પડે છે એ તકલીફ દૂર થવી જોઈએ.

ડોઠા નંબર પ. ૧૮ માં પાણીની ગુણવત્તા દર્શાવી
છે. એટલે કે પીવાના પાણીની જે સવલત છે તેમાંથી મળતું
પાણી પીવા લાયક છે કે નહીં તેની વિગત છે. મહુવા તાલુકાને
બાદ કરતાં બાકીના ત્રણેય તાલુકામાં મળતું પાણી પીવા માટે
લાયક છે. મહુવામાં કુટુંબોની પીવા લાયક પાણી મળતું નથી.
બારડોલી તાલુકાના ૧૮ જેટલા કુટુંબોને પાણી માટે ત્રણેક
કિ. મિ. જેટલું અંતર કાપવું પડે છે તે મુશ્કેલી દૂર કરવી જોઈએ.
ઉલ્લા દાયકા દરમ્યાન પણ એ પરિસ્થિતિ યથાવત રહી છે.
એ કમનસીબ બાબત છે. મહુવા તાલુકામાં હજુ પણ વીસેક જેટલા
કુટુંબોને પાંચેક કિ. મિ.નું અંતર ચાલીને પીવાનું પાણી મેળવવું
પડે છે.

કર્ડો : ૫.૧૫

ખીવાના પાણીની પૂરવણી પૂરી પાડના સાધનો

૧૯૮૫-૮૬

ક્રમ	નામ	કુટુંબની સંખ્યા	કાર્ય કરવા	પાડાં કરવા	કુલ પંખ	સરકારી ટ્યુબવેલ	નળાવ	નદી	મહેર	અન્ય	
૧	૨	૩	૪	૫	૬	૭	૮	૯	૧૦	૧૧	૧૨
૧	માડવી	૨૦૦	૧૫	૧૧૬	૧૪	૧૭	૨	-	૧૫	૨૦	-
૨	મગિરાલ	૨૦૦	-	૧૭૦	૨૦	૫	-	-	૨	-	-
૩	બારડાલી	૨૦૦	૧૨	૫૪	૩૦	૧૨૨	૩	૧૯	-	૧૮	-
૪	મહિવા	૨૦૦	૨૬	૯૮	૨૩	-	-	૧	૨૫	૨	૩૩

ક્રમ : પ.પ.પ. યાદી.

ક્રમ ના ક્રમો
 કાચી કુર્વા ૧૪ ૧૫ ૧૬ ૧૭ ૧૮ ૧૯ ૨૦ ૨૧ અન્ય
 પાકી કુર્વા ૨૨ ૨૩ ૨૪ ૨૫ ૨૬ ૨૭ ૨૮ ૨૯ ૩૦ ૩૧
 સરકારી ટ્યુબવેલ તળાવ નદી નહેર
 પૂરવડા પૂરવડા

૧૯૭૫-૭૬

૧	મહિવા	૯	૨૨	૯	-	૧	-	૫૬	-	૫
૨	મંગરોલ	-	૧૯૪	-	-	-	-	૬	-	-
૩	બારડોલી	૫૩	૫૫	૨૨	૭૪	-	૧૯	૧	૧૮	૨૦
૪	મહિવા	૨૫	૮૭	૧૯	૧	-	૧	૨૯	૩	૩૨

કોડ : પ.૧૭

ઊલેલા દસ વર્ષમાં પીવાના પાણીની સગવડમાં થયેલા ફેરફારો અને જ તેની વિગત

ક્રમ નામ કુટુંબ સંખ્યા ઊલેલા દસ વર્ષમાં પીવાના પાણીની સગવડમાં થયેલા ફેરફારો અને જ તેની વિગત
 જ્યાં જ્યાં પાણીની સગવડમાં ફેરફારો થયા તે બરાબર આ લે છે.
 જ્યાં જ્યાં પાણીની સગવડમાં ફેરફારો થયા તે બરાબર આ લે છે.

જ્યાં જ્યાં પાણીની સગવડમાં ફેરફારો થયા તે બરાબર આ લે છે.

ક્રમ	નામ	કુટુંબ સંખ્યા	જ્યાં પાણીની સગવડમાં ફેરફારો થયા તે બરાબર આ લે છે.	જ્યાં પાણીની સગવડમાં ફેરફારો થયા તે બરાબર આ લે છે.	જ્યાં પાણીની સગવડમાં ફેરફારો થયા તે બરાબર આ લે છે.	જ્યાં પાણીની સગવડમાં ફેરફારો થયા તે બરાબર આ લે છે.	જ્યાં પાણીની સગવડમાં ફેરફારો થયા તે બરાબર આ લે છે.	જ્યાં પાણીની સગવડમાં ફેરફારો થયા તે બરાબર આ લે છે.	જ્યાં પાણીની સગવડમાં ફેરફારો થયા તે બરાબર આ લે છે.	જ્યાં પાણીની સગવડમાં ફેરફારો થયા તે બરાબર આ લે છે.
૧	મીડવી	૨૦૦	-	૧૧૯	૪૧	-	૪૦	-	૪૦	-
૨	મોગરોલ	૨૦૦	૪	૧૪૦	૫૦	૫	-	૨૦૦	-	-
૩	બારડોલી	૨૦૦	૨૧	૪૨	૧	૧૬	૧૨૦	૧૫૪	૮	૧૫
૪	મહુવા	૨૦૦	૧૦	૧૩૮	૨૦	-	૧૮	૧૭૦	૨૦	-
કુલ		૮૦૦	૩૫	૪૭૯	૧૨૨	૨૧	૧૩૮	૬૮૦	૨૮	૫૫

કોઈ : મહાગણના યાદી.

ક્રમ નામના સમે તેના ઉપયાગ કર્યા છે.

ના નાં કારણો

હા ના સાધન રહેઠાણથી પાણી પાણીના પસા ખીવાથી પીવા યોગ્ય આ પવન જરૂર નથી નથી

૧૫ ૧૬ ૧૭ ૧૮ ૧૯ ૨૦

૧	મહિલા	૧૬૦	૪૦	-	-	-	-
૨	મહિલા	૨૦૦	-	-	-	-	-
૩	બાલકો	૧૫૫	-	-	-	-	૪ પંપ બગાડી ગયા છે.
૪	મહિલા	૧૬૬	૧૦	૧	૬	૬	૧ પુરતું પાણી નથી ૩ જવાબ નથી

કુલ ૬૨૧ ૧૨૬ ૫૦ ૧ ૬

કોષ્ટક : ૫૧૮

૧૯૮૫-૮૬ અને ૧૯૭૫-૭૬ દરમિયાન પીવાના પાણી પીવાલાયક છે કે નહીં અને તેનું ગામથી અંતર

ક્રમ નાં ક્રમાંક	કુટુંબ સંખ્યા	પાણી પીવાલાયક છે.	પીવાના પાણીનું ઘરથી અંતર કિ.મી.માં		પાણી પીવાના પાણીનું અંતર		પાણી લાયક છે.	હા ના	અહીં પીવાની સુવિધા નથી	અહીં પીવાની સુવિધા નથી	અહીં પીવાની સુવિધા નથી	અહીં પીવાની સુવિધા નથી	
			૧ કિ.મી. થી ઓછું	૨ થી ૩ વધુ	૩ થી ૫ વધુ	૫ થી ૧૦ વધુ							૧૦ થી ૨૦ વધુ
૧	૨૦૦	૨૦૦	૧૬૧	૮	૧	-	૨૦૦	-	૧૪૮	૨૧	૧	-	૩૦
૨	૨૦૦	૨૦૦	૨૦૦	-	-	-	૨૦૦	-	૨૦૦	-	-	-	-
૩	૨૦૦	૨૦૦	૧૬૨	૧૮	-	-	૨૦૦	-	૧૮૨	૧૮	-	-	-
૪	૨૦૦	૧૬૪	૧૬૮	૧	૧૧	૨૦	૧૬૬	૬	૧૫૦	૧૫	-	૧૧	૨૪

(૨૦ને નજીક લીધા છે.)

અન્ય વેચાણ વ્યવસ્થા :

છેલ્લે ખરીદવેચાણ અંગેની જે વિગતો જાણ તે પરથી એ લોકોમાં બજાર વ્યવસ્થાનો પ્રશ્ન સહેજે ઉદ્ભવે. સામાન્ય રીતે ખરીદ વેચાણમાં સહકારી મંડળીઓ ઉપયોગી થતી હોય છે. વળી આ દિવાસી વિસ્તારમાં અઠવા ડિડ કે પખવા ડિડ જે હાટ ભરાતા હોય છે તે પણ તેમને ઉપયોગી નીવડતા હોય છે. કોંઠા નંબર ની વિગતો પરથી જાણ લાગે છે કે ૧૯૭૫-૭૬ દરમ્યાન તેમજ ૧૯૮૫-૮૬ દરમ્યાન ચારે તાલુકાના ૮૦૦ કુટુંબો પૈકી અનુક્રમે ૭૬ અને ૧૭૨ કુટુંબો જ સહકારી મંડળીના ધંધા સભ્યો છે અને તેથી અગાઉના પ્રકરણમાં જાણ્યું કે આ વિસ્તારમાં બધા જ પ્રકારની મંડળીઓનો વિડાસ થયો છે. છતાં પણ આ કુટુંબો વધારા એનાં લાભ કે ઉપયોગ થઈ શક્યા નથી. સર્વેક્ષણની અન્ય ડેટલીક માં હિતીને આધારે જાણ માંડવી તાલુકાના ૨૦૦ કુટુંબો પૈકી ૧૪૬ કુટુંબો તો સ્થાનિક બજાર કે દુકાનદાર પાસેથી જ જરૂરી વસ્તુઓ ખરીદે છે. તેવી જ રીતે માંગરોલ તાલુકામાં ૧૦૯ કુટુંબો બારડોલી તાલુકાના ૧૦૭ કુટુંબો અને મહુવા તાલુકાના ૯૧ કુટુંબો સ્થાનિક બજારમાંથી જ ખરીદી કરતાં હોય છે. ડેટલાક ગામોમાં નાની નાની દુકાનો હોય છે એમાં વસ્તુઓ રાખવા માં આવે છે અને દુકાનદાર જાંઘતી વસ્તુઓ તાલુકા મથકેથી અથવા બાજુના મોટા શહેરમાંથી લાવે છે. આમ લગભગ બધા જ ગામોમાં જીવનજરૂરિયાતની ખાવા પીવાની વસ્તુઓ સ્થાનિક રીતે મળી રહે છે.

કર્કી : પ. ૧૯

સહકારી મંડળીના સભ્યપદ ભાજન

ક્રમ	તારીખ	કુટુંબ સંખ્યા	૧૯૮૬-૮૭ સહકારી મંડળી સભ્યપદ	૧૯૭૫-૭૬ સભ્ય કુટુંબી	ખાયા ખોરાકની ભોજન								
૧	૨	૩	૪	૫	૬	૭	૮	૯	૧૦	૧૧	૧૨	૧૩	ચા. ભુ.
૧	મહિલા	૨૦૦	૩૫	-	૩૫	-	૧૩	૧૩	૬૫	૧૩	૧૭	-	-
૨	માંગરોલ	૨૦૦	૩૪	-	૩૪	-	૨૭	૨૭	૩૪	૨૭	-	-	-
૩	ભારતીયી	૨૦૦	૪૨	-	૪૨	-	૪૪	૪૪	૩૪	૨૧	૧૭	૪	૧
૪	મહિલા	૨૦૦	૨૯	૧૪	૪૩	-	૧૫	૧૫	૩૯	૧૫	-	-	-

કોડો : પ.૧૧૯

ક્રમ નામકો ઠાપા દનલક્ષી બોન ભરપાઈ માટે મળેલા ભાગ પાઈલન પાઈલવલન અન્ય

૧૯૮૫-૮૬ ૧૯૭૫-૭૬

૧૪ ૧૫ ૧૬ ૧૭ ૧૮ ૧૯

૧ માંડવી ૨ - - ૧
 ૨ માંગરોલ - - -
 ૩ બારડોલી ૨ - - ૧૨ ૨ ૧ ૨
 ૪ મહુવા ૬ - - - -

વિડાસની પ્રક્રિયા :

સર્વેકાલ મા હિતીને આધારે પ્રાયોજનાની અસરો તપાસવા ઉલ્લા દસ વખામાં પસંદ કરેલા કુટુંબોની આર્થિક સામાજિક સ્થિતિમાં શું ફેર પડ્યો છે તે જાણવું જરૂરી બને છે. ડૉઠા નંબર પૃ. ૨૦ માં ઉલ્લા દસ વખામાં પસંદ કરેલા કુટુંબોની આર્થિક સામાજિક પરિસ્થિતિમાં થયેલું પરિવર્તન દર્શાવે છે. એ વ્યાજની આધારે માંડવી તાલુકામાં ૨૦૦ કુટુંબો પૈકી ૧૬૪ કુટુંબોની આર્થિક સામાજિક સ્થિતિ સુધરવા પામી છે. ૧૫૮ વ્યક્તિઓનું આરોગ્ય સુધર્યું છે. ૧૬૩ વ્યક્તિઓ લોક સંપર્કના સાધનો વસાવી શક્યા છે. એ જ રીતે માંગરોલ બારડોલી અને મહુવામાં પણ આર્થિક તેમજ સામાજિક ક્ષેત્રે અસરકારક પરિવર્તન જાંવે મળે છે. મહુવા તાલુકામાં લગભગ ૯૭ ટકા કુટુંબો આર્થિક રીતે સુધર થયા છે અને સામાજિક રીતે પણ બહારની દુનિયા સાથે સંપર્ક સાધી શક્યા છે. જોકે એનું મુખ્ય કારણ આ તાલુકા બિન આદિવાસી તાલુકાની તે આજુબાજુમાં આવેલાં છે. ત્યાં આદિવાસી અને બિન આદિવાસી વસ્તી સાથે રહે છે. સમૃદ્ધિ પણ છે શિક્ષણ પણ છે જમીનની ફળદ્રુપતા પણ છે અને તેથી પણ વિડાસની પ્રક્રિયામાં અગળ છે.

ડૉઠા નંબર પૃ. ૨૧ મનારંજન અને આરામદાયક પ્રવૃત્તિનું ચિત્ર સ્પષ્ટ કરે છે. અમનચમનની સવસ્તી અને એનો ઉપયોગ આર્થિક સામાજિક સ્વસ્થતા રજૂ કરે છે. એ રીતે જોતાં ૮૦૦ કુટુંબોમાંથી ૪૭૬ કુટુંબો આનંદ પ્રમાદ કરતાં થયા છે. નાચ ગાન સીમેમાના સાધનોનો પણ લાભ લેના થયા છે.

અગાઉ જોયું તે મુજબ આદિવાસી કુટુંબોનો મુખ્ય વ્યવસાય ખેતી કે ખેતમજૂરી છે. અને તેથી વિડાસ કાર્યક્રમો વડા રા એ

વ્યવસાયોને જેટલાં લાભ મળે તેટલી અસર આ દિવાસીના જીવન પર પડે છે.

ડોંઠા નંબર પાંચરૂ સિંચિત અને બિન સિંચિત ઉપજની અસરો દર્શાવે છે. ડોંઠા નંબર પાંચરૂ ના આધારે કહી શકાય કે સિંચિત વિભાગની ઉપજથી આ થિંક લાભો વધ્યા છે. એમ કહી શકાય. ૧૪૬ ખાતેદારો સિંચાઈનો લાભ લઈ શક્યા છે અને એને લીધે એમની ઉપજ વધી છે. એ જ રીતે બિન સિંચિત વિભાગમાં ૧૨૨ ખાતેદારોની ઉપજ ઘટવા પામી છે. ડોંઠા નંબર પાંચરૂ વિડાસની અસર હેઠળ ખત ઉત્પાદન સાધનોની વપરાશ અંગેની માહિતી પૂરી પાડે છે. માંડવી તાલુકામાં ૧૯૭૫-૭૬માં ૫૪ ખાતેદારો હાઇબ્રીડ બિયારણ વાપરતા હતા તેને બદલે ૧૯૮૫-૮૬માં ૮૩ ખાતેદારો હાઇબ્રીડ વાપરતા થયા છે. માંગરોલ તાલુકામાં ફક્ત ૧ જ કુટુંબ હાઇબ્રીડ બિયારણ વાપરતું હતું તેને બદલે કુટુંબો વાપરે છે એ જ રીતે બારડોલી અને મહુવામાં થયું છે. આ જ રીતે રાસાયણિક ખાતર સિંચાઈ દવા વગેરેમાં પણ નોંધપાત્ર વધારો થવા પામ્યો છે.

આ સમગ્ર માહિતીને આધારે કહી શકાય કે માંડવી પ્રાયોજનામાં વિડાસની પ્રક્રિયા શરૂ થઈ ગઈ છે. એટલું જ નહીં છેલ્લા દાયકામાં વિડાસમાં સારો એવો વધારો નોંધાયો છે અને તે દેખી શકાય તેવો છે.

કોઠા : ૫૨૦

છેલલા દસ વર્ષોમાં સર્વેક્ષણ કરેલા ડુટુંબોની આ યિંડ સામાજિક પરિસ્થિતિમાં આવેલા ફેરફારો

ક્રમ	નામ	કુટુંબ સંખ્યા	સમગ્ર આ વડની પરિસ્થિતિ	ખબર નથી	સારી પરિસ્થિતિ	ખરાબ પરિસ્થિતિ	કેરફાર નથી	હા	ના	પૂરનો ખર્ચ	માઈગીના પ્રસંગો		
૧	૨	૩	૪	૫	૬	૭	૮	૧૦	૧૧	૧૨	૧૩	૧૪	
૧	માડવી	૨૦૦	૧૬૪	૧૪	૨૨	૧૬૭	૮	૨૫	૧૮૪	૧૬	-	૧૫૮	૪૨
૨	માંગરોલ	૨૦૦	૧૭૮	૧૬	૬	૧૭૧	૧૭	૨૨	૧૮૩	૭	-	૧૮૭	૩
૩	બારડોલી	૨૦૦	૧૮૯	૧૦	૧	૧૭૫	૧	૨૪	૧૮૮	૨	૩	૧૮૧	૬
૪	મહુવા	૨૦૦	૧૮૩	૭	-	૧૮૩	૭	-	૧૮૪	૬	૨	૧૮૨	૬

ક્રમ : ૫૨૦ થી ૫૨૯

ક્રમ ના સુધા દવાની રજિસ્ટ્રીયીજ બચતની રેલવેની અન્ય કોડ વધ્યા
 ૫૨૦ ૧૩૪ ૩૬ ૧૫૮ ૨ ૪૦ ૭૫ ૧૨૫ ૫૧ ૧૦૫ ૬૫ ૧૬૫ ૩૫ ૧૬૩ ૧૨૨
 ૫૨૧ ૧૬૭ ૩ ૧૮૬ ૬ ૮ ૧૬૬ ૪ ૧૮૦ ૨૦ ૨૦ ૧૪ ૧૬૦ ૪૦ ૧૪૦ ૫૬ ૨૮
 ૫૨૨ ૧૬૯ ૧ ૧૮૦ - ૨૦ ૧૬૮ ૨ ૯૭ ૧૦૩ ૧૭૯ ૨૧ ૧૬૨ ૩૮ ૧૬૨ ૪૩ ૨
 ૫૨૩ ૧૭૭ ૨૭ ૧૮૬ ૪ - ૨૦૦ - ૧૬૯ ૧ ૧૬૫ ૫ ૧૬૦ ૧૦ ૧૬૦ ૪૮ ૨

હા ના સા રી ખરાબ જીમની હા ના હા ના વધ્યા રે દુનિડ અન્ય
 નેમ

ક્રમ	નામ	ક્રમ	નામ	ક્રમ	નામ	ક્રમ	નામ	ક્રમ	નામ	ક્રમ	નામ	ક્રમ	નામ	ક્રમ	નામ	ક્રમ	નામ
૧	મીડવી	૧૩૪	૩૬	૧૫૮	૨	૪૦	૭૫	૧૨૫	૫૧	૧૦૫	૬૫	૧૬૫	૩૫	૧૬૩	૧૨૨		
૨	મીડવી	૧૬૭	૩	૧૮૬	૬	૮	૧૬૬	૪	૧૮૦	૨૦	૨૦	૧૪	૧૬૦	૪૦	૧૪૦	૫૬	૨૮
૩	મીડવી	૧૬૯	૧	૧૮૦	-	૨૦	૧૬૮	૨	૯૭	૧૦૩	૧૭૯	૨૧	૧૬૨	૩૮	૧૬૨	૪૩	૨
૪	મીડવી	૧૭૭	૨૭	૧૮૬	૪	-	૨૦૦	-	૧૬૯	૧	૧૬૫	૫	૧૬૦	૧૦	૧૬૦	૪૮	૨

ક્રમ : ૫૨૧

સર્વેક્ષણના કુટુંબમાં ૧૯૭૫-૭૬ના પ્રમાણમાં આરામદાયક અને મનોરંજન પ્રવૃત્તિઓમાં ધ્યેય શરૂ કરી

ક્રમ નાંકો કુટુંબ મનોરંજન આ વડ સંખ્યા સેવાની પ્રવૃત્તિ વધી કે ઘટી

વધી હોય તો કઇ વધી

ઘટી તો કઇ

ના ૨૬ ગાયન ગીતોમાં ભજન અન્ય ગવડા વગેરે

ક્રમ	નાંકો	કુટુંબ	મનોરંજન આ વડ	સંખ્યા	સેવાની પ્રવૃત્તિ	વધી કે ઘટી	વધી	ઘટી	જવાબ	ભવિષ્ય	ના ૨૬	ગાયન	ગીતોમાં	ભજન	અન્ય	ગવડા વગેરે	માહિતી નથી
૧	માંડવી	૨૦૦	૬૭	૧૩૩	-	૧૧	૨૦	૫	૨૦	૧૧	૨૦	૫	૨	-	-	૫૧	માહિતી નથી
૨	માંગરોલ	૨૦૦	૧૨૬	૭૧	૩	૬૪	૪૭	૨૫	૪૭	૬૪	૪૭	૨૫	૨	-	-	૨૫	માહિતી નથી
૩	બા રડાલી	૨૦૦	૧૩૯	૫૪	૭	૩૪	૨૩	૩૮	૨૩	૩૪	૨૩	૩૮	૮૬	-	-	૫૭	માહિતી નથી
૪	મહિવા	૨૦૦	૧૪૪	૪૨	૧૪	૬૩	૫૧	૫૭	૫૧	૬૩	૫૧	૫૭	૭૨	૪૦	-	૫૭	માહિતી નથી

કોઠી : ૫૨૨

૧૯૭૫-૭૬ના પ્રમાણમાં ૧૯૮૬-૮૭ દરમિયાન સિંચિત અને બિનસિંચિત કિસ્તા રની ઉપજની
થયેલા ફેરફારની માહિતી

ક્રમ નામ	બાતેદાર	વિપત્ત	સિંચિત કિસ્તા રની ઉપજમાં		બિન સિંચિત કિસ્તા રની ઉપજમાં		જવાબ	કુલ
			ઉપજ વધી	કાંઈજ ફેરફાર નથી	ઉપજ વધી	ફેરફાર નથી		
૧	મીંડવી	૨૯	૨૩	૬	૪૪	૬૨	૧૩	૫
૨	મોંગરોલ	૮	૩	૩	૫૫	૨૮	-	-
૩	બારડોલી	૫૬	૩૮	૩	૩૮	૧૫	૫	૯
૪	મહુવા	૫૩	૫૦	૨	૧૯	૧૭	૨૨	૧૭

કોડ : ૫.૨૩

ઉલ્લા દસ વર્ષમાં બેમ વિષાયક સાધનોની વપરાશ અને તેમાં થયેલા ફેરફાર અંગે માહિતી

ક્રમ નાંબર	આતેદાર ની સંખ્યા	સિંચાઈ		હાઇડ્રન્ટ		રાસાયણિક		હા સિંચું		દવા		અન્ય		જવાબ નથી
		હા	ના	હા	ના	હા	ના	હા	ના	હા	ના	હા	ના	
૧	૨	૪	૫	૬	૭	૮	૯	૧૦	૧૧	૧૨	૧૩	૧૪	૧૫	૧૬
૧	માંડવી	૨૯	૯૫	૮૩	૪૧	૮૦	૪૪	૧૧૩	૧૧	૧૭	૯૭	-	-	-
૨	મગરલ	૮	૭૫	૧૮	૬૫	૩૩	૫૦	૬૦	૨૩	૧૬	૬૭	-	-	-
૩	બારડાલી	૫૬	૮	૫૭	૮	૫૭	૮	૫૭	૮	૪૨	૨૩	-	-	-
૪	મહુવા	૫૩	૨૨	૬૩	૧૨	૬૮	૭	૫૦	૨૫	૨૬	૪૯	-	-	-

પ્રકરણ - ૬

તાં રણી અને સૂચનાં

- વહીવટી
- વસતિ
- શિક્ષણ
- વ્યવસાય, રોજગારી, બાવડ, દેવું, બચત
- જમીન પાક
- પશુપાલન
- વીજળી, વાહનવ્યવહાર, સંદેશવ્યવહાર
- સહકારી મંડળી, બેંકીંગ વ્યવસ્થા
- આરોગ્ય
- ઉપસંહાર

તારણ અને સૂચના

શરૂઆતમાં ઉલ્લેખ કર્યો એ મુજબ આ દિવાસી વિકાસ કાર્યક્રમોનો મુખ્ય ઉદ્દેશ આ દિવાસી અને બીન આ દિવાસી લોકો વચ્ચે રહેલા વિકાસના તફાવતને ઘોંટો કરવાનો કે દૂર કરવાનો છે. સાથે સાથે આ દિવાસીઓનો સારકૃતિક વારસો જળવાઈ રહે તે રીતે તથા તેમને સાંજાણ મુક્ત બનાવી તેમનું જીવન-ધોરણ ઉંચું લાવવાનો આશય પણ રહેલો છે. આ હકીકતોને ધ્યાનમાં રાખીને મૂલ્યાંકન અભ્યાસમાં જે વિગતો આવરી લેવામાં આવી છે તેને આધારે અહીં અભ્યાસના તારણો આપવામાં આવ્યા છે. સાથે સાથે પ્રાયોજનાના ઉદ્દેશોને ફળીભૂત કરવામાં ઉપયોગી થાય એવાં સૂચનો પણ આપવામાં આવ્યાં છે.

પ્રકરણ ૧ થી ૫ માં પ્રારંભિક વિકાસ માહિતીથી વિકાસ કાર્યક્રમોની અસરો સુધીની વિગતો આપી, પ્રારંભિક વિકાસ માહિતીમાં ગુજરાતમાં આ દિવાસી ક્ષેત્રે અમલમાં આવેલી જુદી જુદી યોજનાઓની અને પ્રાયોજનાની વિગતો આપવામાં આવી. પ્રકરણ-૨ માં માંડવી પ્રાયોજના શું છે તેનો ખ્યાલ આપ્યો. પ્રકરણ-૩ માં આ દિવાસી અને બીન આ દિવાસી વિસ્તારના વિકાસની તુલનાત્મક વિગતો આપી. પ્રકરણ ૪ અને ૫ માં સર્વેક્ષણ હેઠળ આવરી લીધેલાં કુટુંબો પાસેથી મળેલી માહિતીને આધારે એમના આર્થિક-સામાજિક જીવન ઉપર વિકાસ કાર્યક્રમોની શું અસર થઈ છે તે તપાસવામાં આવ્યું.

આ દિવાસી વિહાસ કાર્યક્રમોના અમલ અને અસરના ચાલક બળોમાં વહીવટી માળખું, વસતી, શિક્ષણ, વ્યવસાય, આરોગ્ય, અન્ય સવલતો વગેરેનો સમાવેશ કરવામાં આવ્યો છે. તેથી કરીને એ ચાલકબળોને નજર સમક્ષ રાખીને જ અહીં તારણો અને સૂચનો રજૂ કરવામાં આવ્યા છે.

વહીવટી માળખું અને બજેટ :

○ સામાન્ય રીતે પ્રાયોજનામાં સામાન્ય બજેટમાં જે જાગવાઈ કરવામાં આવે છે તેમાં કરતાં ખર્ચ ઓછો થાય છે પરંતુ માંડવી પ્રાયોજનામાં થવું નથી બનવા પ્રખણ્ણ પામ્યું કે માંડવી પ્રાયોજનામાં આવેલા તાલુકા અને તેમાં વસતિ આ દિવાસી વસતીની જાગૃતિ અને વિહાસમાં કામ કરતા આ દિવાસીઓ અને કર્મચારીઓની નિષ્ઠાની ફળસ્વરૂપે કેટલાક વર્ષોમાં ફાળવેલ રકમ કરતાં પણ ખર્ચ વધી ગયેલું જોવા મળે છે.

○ જિલ્લા વહાશા વિહાસના જે કાર્યક્રમો હાથ પર લેવામાં આવે છે તેનો મોટોભાગ બિન આ દિવાસી વિસ્તારમાં ખેંચાઈ જાય છે. પ્રાયોજનાના પ્રયત્નો વહાશા જે તાલુકા અપાય છે તે જ આ દિવાસી વિસ્તારને મળે છે.

વસતિ :

- જ્યાં બિન આ દિવાસી વસતિનું પ્રમાણ સારું છે એવા તાલુકા બારડોલી, મહુવા, પક્ષાણા અને કામરેજમાં બીજા આ દિવાસીના પ્રમાણમાં હળપતિ આ દિવાસી વધુ છે.
- પ્રાયોજનામાં સર્વકાળ ડુટુંબોની આ દિવાસી વસતીમાં સૌથી વધુ હળપતિ પછી ચૌધરી અને ત્રીજા નંબરે

વસાવણની વસતિ છે. માંડવીમાં ચૌધરીની વસતિ વધુ છે, તે માંગરોળમાં વસાવા છે. આમ હળપતિ ચૌધરી અને વસાવાની વસતિ અનુક્રમે ૩૮.૨, ૨૬.૫ અને ૧૭.૫ છે.

- માંડવી પ્રાયાજનામાં સર્વેક્ષણ કુટુંબોમાં આ દિમજૂથમાં કોટવાળિયા અને કોલયા છે અને તે માંડવી અને મહુવામાં છે. કોટવાળિયાની વસતિ ૨.૨૫ ટકા છે અને કોલયાની ૧.૭૫ ટકા છે.
- સર્વેક્ષણ કરેલા ૧૦૦૦ કુટુંબની કુલ સભ્ય સંખ્યા ૫૩૩૭ છે તેમાં ૨૭૭૮ પુરુષો અને ૨૫૫૭ સ્ત્રીઓ છે એટલે દર હજાર પુરુષો સ્ત્રીનું પ્રમાણ ૯૨૦ છે.
- સરેરાશ કુટુંબનું ૬૬ પ.૩ સભ્યનું છે.
- કુલ વસતીમાં ૩૬.૧૮ (૦ થી ૧૪) બાળકો અને ડિશારો છે. અને ૩.૯૫ ટકા ૬૦ વર્ષથી ઉપરના સભ્યો છે. આમ ૪૦.૧૩ લોકો કામ ન કરી શકે તે વર્ગમાં આવે છે. ૨૦.૪૩ ટકા લોકો ૧૫ થી ૨૪ના વયજૂથમાં છે અને ૩૯.૪૪ ટકા લોકો ૨૫ થી ૫૯ના વયજૂથમાં જે કામ કરનાર વર્ગ છે.
- આવી પ્રાયાજનાનાં સમગ્ર વિસ્તારમાં સમગ્ર વિસ્તારમાં જુદા જુદા વયજૂથમાં સભ્યોનું પ્રમાણ લગભગ સરખી રીતે વહેંચાયેલું છે એટલે કે કમાનાર અને બિન કમાનારનું પ્રમાણ લગભગ સરખું છે. સ્ત્રી અને પુરુષના પ્રમાણમાં પણ ખાસ ફેરફાર જોવા મળતો નથી.
- આ દિવાસી વિસ્તારમાં આ દિવાસી વસતી વધારાનું પ્રમાણ એ વિસ્તારના કુલ વસતી વધારાના પ્રમાણમાં વધુ છે પણ તે ફેરફાર નહીંવત્ છે.

- માંડવી પ્રાચીનમાં આ દિવાસીઓની વસતીની વધારી બીજા આ દિવાસી વિસ્તાર કરતાં ઘટવા પામ્યાં છે તેનું ડારણ એવું લાગે છે ત્યાં વસતા આ દિવાસીઓ શિક્ષણ લેવાને ડારણે અથવા આંધો ગિડ તાલીમને ડારણે ધીરે ધીરે શહેર તરફ સ્થળાંતર કરે છે.
- ઉલ્લા દાયકામાં આ દિવાસી તેમજ બિન આ દિવાસી બંને વિસ્તારમાં અનુજનજાતિની વસતીમાં ઘટાડો નોંધાયો છે. બિન આ દિવાસી વિસ્તારમાં તે ૧.૩૭ ટકા જેટલી ઘટી છે જ્યારે સમગ્ર જિલ્લામાં તે ૪.૫૮ ટકા જેટલી ઘટી છે. આનું ડારણ આ દિવાસીઓ સ્થળાંતર થયા એ કરતાં આ જિલ્લામાં બહારથી બિન આ દિવાસીઓ વધુ આવ્યાં હોવાને કારણે થયા છે.

શિક્ષણ :

- ઉલ્લા દાયકામાં સુરત જિલ્લામાં કુલ શિક્ષણમાં ૭.૨૩ ટકાનો વધારો નોંધાયો છે. બિન આ દિવાસી વિસ્તારમાં ૨.૮૫ ટકાનો વધારો નોંધાયો છે જ્યારે આ દિવાસી વિસ્તારમાં ૮.૨૦ ટકાનો નોંધાયો છે. આ દિવાસી શિક્ષણમાં તો ૮ થી ૯ ટકા જેટલું શિક્ષણ ઉલ્લા દાયકામાં વધવા પામ્યું છે.
- સમગ્ર ગુજરાતમાં માંડવી પ્રાચીનના મહુવા તાલુકાનું આ દિવાસી સ્ત્રી શિક્ષણ સૌથી ઊંચું છે અને તે ૨૯.૯૫ ટકા છે. અલબત્ત કુલ સ્ત્રી શિક્ષણના પ્રમાણમાં તો તે આંધું જ રહ્યું છે.

- પ્રાથમિક શાળાઓ બિન આ દિવાસી વિસ્તાર કરતાં આ દિવાસી વિસ્તારમાં સારી છે.
- પ્રાથમિક શિક્ષણ વધ્યું છે પરંતુ માંડવી પ્રાયોજનામાં માધ્યમિક ઉચ્ચ અને ટેકનીકલ શિક્ષણમાં દા.ય.કા દરમ્યાન કોઈ ફેરફાર નથી.
- બિન આ દિવાસી વિસ્તારના પ્રમાણમાં આ દિવાસી વિસ્તારમાં શૈક્ષણિક સુવિધાનું પ્રમાણ ૧૯૭૫-૭૬ અને ૧૯૮૫-૮૬ બંનેમાં અંતર રહેવા પામ્યું છે.
- સર્વેક્ષણ કરેલા ચાર તાલુકાના કુટુંબોમાં શિક્ષણનું પ્રમાણ ૩૭.૩૩ ટકા છે. ૧૯૭૫-૭૬ના પ્રમાણમાં ૧૧.૫ ટકાનો વધારો નોંધાયો છે.
- બીજા આ દિવાસી વિસ્તારના પ્રમાણમાં અહીંયા શિક્ષકોનું શાળામાં આવવાનું નિયમિત છે તેના પરિણામ સ્વરૂપે પણ બીજા વિસ્તાર કરતાં અહીં સાક્ષરતાનો દર ઊંચો છે.
- પ્રાથમિક શિક્ષણકર્ત્રે સુધારો થયેલો માત્ર પડે છે પરંતુ માધ્યમિક શિક્ષણની ટકાવારી ઓછી છે એટલે એમાં થયેલો સુધારો પણ ઓછો માત્ર પડે છે. પરંતુ સર્વેક્ષણના આંકડાને આધારે કહી શકાય કે છેલ્લા દા.ય.કામાં શિક્ષણની પરિસ્થિતિમાં નોંધપાત્ર વધારો થયો છે.

વ્યવસાય રોજગારી, આવક :

- બિન આ દિવાસી વિસ્તાર કરતાં આ દિવાસી વિસ્તારમાં કામ કરનાર વર્ગ મોટો છે જે બીજી પ્રાયોજના કરતાં

ઉલટું ચિત્ર રજૂ કરે છે. ન્યાં બિન આ દિવાસી વિસ્તારમાં
કામ કરનાર વર્ગનું પ્રમાણ ઊંચું રહેવા પામ્યું છે એ
બતાવે છે કે આ વિસ્તારમાં કામ કરવા માગતી
વ્યક્તિને વિકાસના કાર્યક્રમોને કારણે કામ કરવાની તક
મળી રહે છે. દા. યકામાં કામ કરનાર વર્ગમાં ૩ ટકાનાં
વધારાં નોંધાયો છે.

- સિમાંત કામ કરનાર વર્ગનું પ્રમાણ આ દિવાસી વિસ્તારમાં
બિન આ દિવાસી વિસ્તાર કરતાં વધુ છે.
- ૧૯૭૫-૭૬ના પ્રમાણમાં ૧૯૮૬-૮૭ દરમ્યાન આ દિવાસી
વિસ્તારમાં ખેતી અને ખેતમજૂરી કરનાર વર્ગની ટકાવારી
માં ખાસ ફેર પડ્યો નથી.
- વ્યવસાયિક રીતે દરેક વ્યવસાયમાં વધવટનું પ્રમાણ
આ દિવાસી અને બિન આ દિવાસી વિસ્તારમાં સરખું જ
રહેવા પામ્યું છે.
- આ દિવાસી વિસ્તારમાં મુખ્ય વ્યવસાય ખેતી રહ્યો છે ✓
જ્યારે બિન આ દિવાસી વિસ્તારમાં અન્ય કામગીરી
રહી છે.
- ખેડાણ હેઠળની જમીન ઘટી છે પણ સામાજિક વનીકરણને
કારણે પ્રાચીનમાં જંગલ વિસ્તાર વધ્યો છે.
- સિંચાઈની શ્રેણીઓ છે તે માટે ભાગે બિન આ દિવાસી
વિસ્તારને પ્રાપ્ત થાય છે. આ દિવાસી વિસ્તાર જુ
ડુંગરાળ હોવાથી તેને બહુ લાભ મળતો નથી. છતાં
માંડવી પ્રાચીનમાં બીજા વિસ્તાર કરતાં સપાટ
પ્રદેશનું પ્રમાણ સારું હોવાથી સિંચાઈનો લાભ
મળ્યો છે.

- છેલ્લા દાયકામાં બારડોલી તાલુકા સિવાય રોજાગારીમાં વધારો નોંધાયો છે એટલું જ નહીં ખેતી પરનું ભારણ ધીરે ધીરે ઓછું થતું ગયું છે.
- ૧૯૭૫-૭૬ અને ૧૯૮૫-૮૬ ની માસાદીઠ આવક સરખાવતા ખ્યાલ આવે છે કે માસાદીઠ માસિક આવકમાં વધારો થયો છે અને તે સ્થળે દોઢ ઘણું છે. અલબત્ત રૂપિયાનું મૂલ્ય ઘટ્યું તે જાતા આ વધારો નોંધનીય ન કહી શકાય. પરંતુ એટલું ચોક્કસપણે કહી શકાય કે આ દાયકામાં રોજાગારીની તકો વધી છે તેટલા પ્રમાણમાં આવક પણ વધવા પામી છે. આ દિવાસી વિડાસ કાર્યકર્મને કારણે આમ થયું છે એ કહેવામાં અતિશયોક્તિ નથી.
- આ દિવાસીઓએ જે દેવું કર્યું છે તેમાં મોટાભાગનું દેવું ઉત્પાદકીય છે. ફક્ત ૧૧.૫૭ ટકા દેવું બિન ઉત્પાદકીય હેતુ માટેનું છે.
- સૌથી વધુ બચત બારડોલી તાલુકામાં થઈ છે.
- ૧૯૭૫-૭૬ના પ્રમાણમાં ૧૯૮૬-૮૭ માં બચત ડરવાનું વલણ વધવા પામ્યું છે. ૧૯૭૫-૭૬ના પ્રમાણમાં ૧૯૮૫-૮૬માં પોસ્ટ ઓફિસમાં ખાતા ખોલવાની બાબતમાં પણ વધારો નોંધાયો છે.
- દાયકામાં આર્થિક પરિસ્થિતિમાં ખાવાપીવાની સગવડમાં નોંધપાત્ર વધારો થયો છે એવું મોટાભાગની આ દિવાસીઓનું માનવું છે.

જમીન:પાઠ :

- પ્રાંતોજનામાં છેલ્લા દસ વર્ષોમાં સર્વેક્ષણના કુટુંબોમાં જમીન ધારકતામાં ખાસ નોંધનીય ફેરફાર થયો નથી પરંતુ વિધતની સગવડમાં નોંધનીય ફેરફાર થયો છે.

- પ્રાચીજના વિસ્તારમાં જ્યાં પિયતની સગવડ થઈ છે ત્યાં રવિ, ખરીફ અને ચામાસું ત્રણે પાક લેવાય છે. રોડડિયા પાક તરફનું વલણ વધવા પામ્યું છે.
- પ્રાચીજનામાં છેલ્લા દાયકામાં જે જમીનો ખરીદાઈ છે તે મોટેભાગે ગણતરાધા હેઠળ મળેલ જમીન અથવા સરકાર વદાક્ષા મળેલ જમીન છે. જે જમીન વેચવામાં આવી છે તેમાં સરકારી સ્તના કે બીજા કામ માટે જરૂર પડી ત્યારે વેચાઈ છે ભાગ્યે જ આ થિંક સંકળામણને કારણે જમીન વેચાઈ છે.
- છેલ્લા દાયકામાં વ્યવસાયને લગતા સાધનો, બળદ, ભેસ, ગાય, બકરા, મરઘાં, સાંયકલ, મોટર સાંયકલ ઇલેક્ટ્રીક પંપ, ઓઇલ એન્જીન, ઘડિયાળ, સીવવાના સંચો, વાસણ ઘરેણા વગેરેની ખરીદી થઈ છે પરંતુ વેચાણ ઓછું થયું છે. વ્યવસાય અને પશુને લગતા સાધનોની ખરીદી આ દિવાસીને મળતા તાલ હેઠળ મોટેભાગે લેવામાં આવી છે.

પશુપાલન :

- સુરત જિલ્લાના આદિવાસી તેમજ બિન આદિવાસી બધા જ વિસ્તારોમાં ૧૯૭૦ થી ૧૯૮૨ દરમિયાન બધા જ પ્રકારના પશુઓની સંખ્યામાં ઘટાડો થવા પામ્યો છે એનું મુખ્ય કારણ પુરતો ખોરાક અને પૂરતી કાળજી લેવાઈ નથી.
- મરઘાં પાલનનો કાર્યક્રમ આદિવાસી તેમજ પોંડેટસ વિસ્તારમાં નિષ્ફળ નિવડાયો છે.

- પણ દવાખાનાનો એક દાયાડામાં એકનો જ વધારો નોંધાયો છે તે બિન આદિવાસી વિસ્તારમાં છે.
- ૧૯૭૪-૭૫ના પ્રમાણમાં ૧૯૮૩-૮૪માં પણ સારવારની સંખ્યા વધવી જાઈએ પરંતુ આંકડા જોતા તાર્કિક છે કે તે ઘટવા પામી છે. એટલું જ નહીં આદિવાસી વિસ્તારમાં તો તેની સંખ્યા અડધી થઈ ગઈ છે.

❖

વીજળી - વાહનવ્યવહાર , સંદેશાવ્યવહાર :

- આંકડાની દ્રષ્ટિએ માંડવી પ્રાંતમાં કુલ ૫૧૩ ગામોને વીજળી જોડાણ મળ્યા છે. પણ આદિવાસી વિસ્તારને સંબંધિત છે ત્યાં સુધી આ વિસ્તાર માટે કહી શકાય કે ગામમાં વીજળી હોય છે પણ ગામમાં આવેલા આદિવાસી વિસ્તારો હજુ પણ વીજળીથી વંચિત રહી જવા પામ્યા છે.
- માંડવી પ્રાંતમાં ૧૯૭૫-૭૬ના પ્રમાણમાં પાડા રસ્તાની સવલતો વધી છે છતાં હજુ પણ કેટલાક ઊંડાણ વાળા ગામોમાં રસ્તાના અભાવે વાહનવ્યવહારની સગવડ નથી.
- રેલવેની સગવડ કેવળ માંડવી તાલુકાના કોઈ ગામને નથી પોંડેટસમાં કામરેજ તાલુકાને નથી.
- પ્રાંતમાંના ગામોની સંખ્યા અને વસતિની દ્રષ્ટિએ સંદેશાવ્યવહારની જે સગવડો છે તે પૂરતી કહી શકાય નહીં.
- માંડવી પ્રાંતમાં ૧૯૭૫-૭૬ના પ્રમાણમાં ૧૯૮૪-૮૫માં સંદેશાવ્યવહારની સગવડોમાં ખાસ ફેર પડ્યો નથી. આદિવાસી વિસ્તારના ગામો તેમની વચ્ચેનું અંતર અને વાહનવ્યવહારની સગવડો જોતા આ સવલતો અપૂરતી છે.

સહકારી મંડળી - બેંકીંગ વ્યવસ્થા :

- માંડવી પ્રાથોજનામાં કુલ ૬૮૩ સહકારી મંડળીઓ આવેલી છે. આમાં ૧૯ જેટલી વિવિધલક્ષી કાર્યકારી મંડળીઓ, ૩૫ ખેડૂત સહકારી મંડળીઓ, ૨૮૮ દૂધ ઉત્પાદક સહકારી મંડળીઓ તેમજ ૧૬૨ જેટલી અન્ય સહકારી મંડળીઓ છે.
- દરેક તાલુકામાં સર્વે કરતાં વધુ સહકારી મંડળીઓ છે.
- માંડવી પ્રાથોજનામાં બેંક ઓફ બરોડા અને દેના બેંક લીડ બેંક તરીકે કામ કરે છે અને મોટાભાગની ધિક્કાણ વ્યવસ્થા તેમના વડા રા પૂરી પડાય છે. બધું મળી ૫૩ જેટલી બેંકીંગ સંસ્થાઓ છે.
- બારડોલી તાલુકા વિકસિત છે. વેપાર વા શિજ્યની સગવડ છે અને લગભગ બધા જ આ દિવાસી તાલુકા સાથે જોડાયેલું હોવાથી ત્યાં બેંકીંગ વ્યવસ્થા સુદઢ છે.
- માંડવી પ્રાથોજનામાં સમિત મંડળીની સંખ્યામાં ૨ ટકાનો વધારો નોંધાયો છે. પણ સભ્ય સંખ્યામાં ૧ ટકાનો ઘટાડો નોંધાયો છે. કુલ સભ્ય સંખ્યાની ટકાવારીની દ્રષ્ટિએ ઘટાડો થયો પરંતુ આ દિવાસી વિસ્તારમાં સહકારી પ્રવૃત્તિનો વિકાસ થયો છે અને તેની અગત્યતા સ્વીકારવામાં આવી છે.
- ૧૯૭૫-૭૬ના પ્રમાણમાં પ્રાથોજનામાં સહકારી બેંકોમાં વધી નથી પણ રાષ્ટ્રીયકૃત બેંકો ઇ વધવા પામી છે.

આ રોગિય :

- માંડવી પ્રાથોજના વિસ્તરના આ દિવાસીઓની

મુખ્ય ફરિયાદ એ રહી છે કે દવાખાનાઓમાં પુસ્તી દવા હોતી નથી. સગવડો હોતી નથી પરિણામે દદીઓની સારવાર યોગ્ય રીતે થઈ શકતી નથી.

○ આ વિસ્તારના કુટુંબ કલ્યાણ કેન્દ્રોની સગવડો કંઈક અંશે સંતોષાકારક રહી છે. કારણકે સામાન્ય રીતે આ દિવાસીઓમાં જન્મદર ઊંચો હોય છે પણ આ વિસ્તારમાં જન્મદરનું પ્રમાણ ૩ થી ૪ ટકા છે. કાબજી ૩૧ ટકા લોકોએ કુટુંબ નિયંત્રણ અપનાવ્યું છે.

○ માંડવી પ્રાયોજનામાં દવાખાનાની સગવડ ઓછી છે. વસતીના પ્રમાણમાં તેને ઘણી ઓછી છે.

○ ૧૯૭૫-૭૬માં માંડવી પ્રાયોજનામાં દર દસ હજાર વ્યક્તિ એ પથારીની સગવડ ફાંકર હતી તે ૧૯૮૪-૮૫માં ઘટીને ૨૪૦ થઈ છે. બિન આ દિવાસી વિસ્તારમાં તેમાં વધારો નોંધાયો છે.

○ દાયકામાં માંડવી પ્રાયોજનામાં ડાક્ટરમાં ઘટાડો થયો છે. નર્સમાં વધારો થયો પણ વસતીના વધારાના પ્રમાણમાં તે થયો નથી. દર દસ હજારની વસતિને ૧.૩૧ ટકાની ઘટાડો નોંધાયો છે.

○ પ્રાયોજનામાં દાયકામાં જન્મદર મૃત્યુદર અને બાળ મરણ દરમાં ઘટાડો નોંધાયો છે. બાળમૃત્યુ તે ત્રીજા ભાગના થઈ ગયા છે.

○ આ વિસ્તારમાં મોટેભાગે શરદી ઉધરસ, તાવ, ટા ટિયોનાવ ઝાંડા ઉલટી અને ચામડીના રોગો જીવા મળે છે. કેટલીક જગ્યાએ સ્તાંબશાપ્લું જીવા મળે છે. મોટી ઉધરસ જીવા મળે છે. ચોમાસામાં ગરી અછબડા નીકળે છે.

- ૧૯૭૫-૭૬ માં પ્રાદેશી દરખ્યાન મોટાભાગના કુટુંબો ભુવા ભગતની સારવાર લેતા હતા. આ માટે ૧૦ કિ.મી. વધુ અંતર પણ ચાલતા પણ ૧૯૮૫-૮૬ માં આ પરિસ્થિતિમાં સુધારો નોંધાય છે. ભગત ભૂવાનું પ્રમાણ પટયું છે અને સરકારી દવાખાનાનો ઉપયોગ સારા પ્રમાણમાં વધેલો જોવા મળે છે.
- મોટાભાગના કુટુંબોને પ્રાથમિક આરોગ્ય કેન્દ્ર કે પેટા કેન્દ્ર છે. તેની જાણકારી નથી. અલગત એ તાલુકામાં ૫૦ ટકા કુટુંબોને ખાનગી દવાખાનાની જાણકારી છે.

સૂચનો :

- ડી.ડી.ઓ વ્હારા જિલ્લામાં અપાતા વિકાસ કાર્યક્રમો મોટે ભાગે બીનઆદિવાસી વિસ્તારમાં જાય છે. એ કાર્યક્રમોનો લાભ આદિવાસી વિસ્તારને પણ મળવો જોઈએ. માત્ર પ્રયોજનના કાર્યક્રમો જ આદિવાસી વિસ્તારને મળે એટલું પુરતું નથી.
- આદિવાસીઓને કામ માટે સ્થળાંતર કરવું પડે એ સ્થિતિ દૂર કરવી જોઈએ જેથી તેઓ સ્થાયી જીવન જીવી શકે અને પોતાના બાળકોનો ઉછેર સારી રીતે કરી શકે. તેમને શિક્ષણ પણ અવશ્યક રીતે અપાવી શકે.
- આદિવાસી વિકાસ કાર્યક્રમોની માહિતી તમામ આદિવાસી વિસ્તારોમાં પ્રસારવી જોઈએ. ખાસ કરીને શિક્ષિત આદિવાસીઓને તો એની જાણકારી મળવી જ જોઈએ. એ માટે જરૂર લાગે તો વિકાસ કાર્યક્રમોની માહિતી - પુસ્તિકા કે પત્રિકા એમને

આપવી જોઈએ. નાની નાની સભાઓ ભરીને પણ એવી માહિતી આદિવાસીઓને સમજાવી શકાય. માહિતીના અભાવે આદિવાસીઓ વિકાસ કાર્યક્રમોનું પૂરો લાભ લઈ શકતા નથી એ પરિસ્થિતિ દૂર થવી જોઈએ.

- વસતી નિયંત્રણ માટે કુટુંબ નિયોજન કાર્યક્રમોનો પ્રચાર અને અમલ આદિવાસી વિસ્તારમાં સતત ચાલ્યા કરવો જોઈએ.
- આશ્રમશાળા અને નિવાસી શાળાઓનું પ્રમાણ વધારવું જોઈએ જેથી આદિવાસીઓમાં શિક્ષણનો દર ઉંચો લઈ જઈ શકાય.
- આશ્રમ શાળાના બાળકોને જે પ્રોત્સાહનો અપાય છે તે નિવાસી શાળાના બાળકોને પણ મળવા જોઈએ.
- માધ્યમિક અને ઉચ્ચ માધ્યમિક શિક્ષણના વ્યાપ માટે નિવાસી શાળાઓ વધુ ઉપયોગી થઈ શકે એમ છે. એટલે વિનયન, વાણિજ્ય અને વિજ્ઞાન એમ ત્રણેય પ્રવાહોમાં નિવાસી શાળાઓ શરૂ થવી જોઈએ.
- અન્ય આદિવાસીઓની સરખામણીમાં હળપતિઓમાં શિક્ષણનું પ્રમાણ ઓછું છે તેથી જ્યાં હળપતિ વસતિ વધુ હોય ત્યાં આશ્રમ શાળા તેમજ નિવાસી શાળાનો લાભ આપવો જોઈએ. આવા વિસ્તાર માટે તેડાગર શિક્ષકની વ્યવસ્થા પણ વિચારી શકાય.
- બધા આદિવાસી વિસ્તારોને આવરી લઈ શકાય એ પ્રમાણે ઉચ્ચ ટેકનિકલ શિક્ષણની, અધ્યાપન અંદરની અને કોલેજોની સવલતો પુરી પાડવી જોઈએ. અત્યંત માત્ર બારડોલીમાં જ આવી સવલતો છે.

- ગણવેશ બાબતમાં ૧૫ શાખાઓના જૂથ માટે એક દરજ્જા સરકારી કપડાં સીવડાવવાની જવાબદારી સોંપવી જોઈએ.
- નોટબુકો સમયસર ફાળવવામાં આવતી નથી. જૂનના પહેલાં કે બીજા અઠવાડિયામાં નોટબુકો મળી જવી જોઈએ. નોટબુકોનું પ્રમાણ પણ વિષયોના પ્રમાણમાં વધારવું જોઈએ.
- પાઠ્યપુસ્તકો સમયસર મળતાં નથી. ચાર તબક્કે મળે છે. જેમાં સ્કૂલના કેન્દ્રને રૂા. ૨૫૨-૦૦ ભાડું થાય છે. જો પુસ્તકો એક સાથે ફાળવવામાં આવે તો નાણાંનો વ્યવ અટકાવી શકાય અને વિદ્યાર્થીઓને એક સાથે બધાં પુસ્તકો મળી શકે.
- મધ્યાહન ભોજનમાં સંચાલક રસોયાનો પગાર ઓછો છે. એના કરતાં મજૂરને પગાર વધુ છે. રસોયાને પાર્ટ-ટાઇમ ગણવામાં આવે છે. એટલે પૂરતું ધ્યાન પણ આપી શકતો નથી.
- શિષ્યવૃત્તિની ચાંદિ જૂન માસમાં, એક સાથે મંગાવી લેવી જોઈએ.
- આદિવાસી વિસ્તારોમાં પશુપાલન નબળું જોવા મળ્યું છે. પશુપાલન વધારા સારી એવી પૂરક રોજગારી ઉભી કરી શકાય છે. એમાં કુટુંબના અશિક્ષિત સભ્યો પણ સામેલ થઈ શકે છે તેથી આદિવાસી વિસ્તારમાં પશુપાલનના ઉદ્દેશને પ્રોત્સાહન મળવું જોઈએ. એ માટેની તમામ સવલતો, પૂરતા પ્રમાણમાં ઉપલબ્ધ કરવી જોઈએ.
- આદિવાસી વિસ્તારમાં ઘરમાં પાલનનો ઉદ્દેશ નિષ્ફળ ગયો છે. તો એનાં કારણો તપાસી એ કાર્યક્રમને સધન બનાવવો જોઈએ.

- ડુંગરદળ પ્રદેશમાં વસતા આદિવાસીઓ માટે ઠેર ઠેર નાના નાના તળાવો તૈયાર કરાવી એમાં મોટા પાયા પર મત્સ્ય ઉદ્યોગની સગવડો પુરી પાડવી જોઈએ. મત્સ્ય ઉદ્યોગ ખાતાએ સીધી રીતે એ માટેના પ્રયત્નો કરવા જોઈએ.
- આદિવાસી વિસ્તારમાં પશુ દવાખાનાની સવલતો સુદઠ કરવી જોઈએ. ફરતા-પશુ દવાખાનાની સગવડ પણ ઉપલબ્ધ કરવી જોઈએ.
- ગામડાઓમાં વીજળી કરણ થયું છે પણ ગામમાં વસતા આદિવાસીઓ સુધી વીજળી પહોંચી નથી. આદિવાસીઓને પણ વીજળીનો લાભ માટે એવા પ્રયત્નો થવા જોઈએ. એટલું જ નહીં ખેતવિકાસ તેમજ ઔદ્યોગિક વિકાસને ઝડપી બનાવવા માટે આદિવાસી ક્ષેત્રોમાં સુધી અને ખેતરો સુધી વીજળી કરણનો લાભ પહોંચવો જોઈએ.
- આદિવાસી ગામડાઓને વહેલી તકે પાકા રસ્તાનો લાભ આપવો જોઈએ. એમના વિકાસ માટે એ એક ઉપયોગી "સાધન" : કાર્યક્રમ : ગણી શકાય.
- ગ્રામ પંચાયતો બદારા ગામના આદિવાસી વિસ્તારોમાં - ક્ષેત્રોમાં કોમ્યુનિટી રેડિયો કે કોમ્યુનિટી ટી.વી. ની સગવડ આપવી જોઈએ જેથી આદિવાસી લોકો બહારની દુનિયાનો પરિચય કેળવી શકે.
- ઉડાણના આદિવાસી વિસ્તારોમાં પોસ્ટ ઓફિસની સગવડ પુરી પાડવી જોઈએ. દરેક ગ્રામ પંચાયતને ટેલિફોનની સુવિધા આપવી જોઈએ.
- આદિવાસી વિસ્તારમાં ધંધાકીય માળખાના ફેરફાર સાથે એકીંગ વ્યવસ્થા વધારવી જોઈએ. ખાસ કરીને

સહકારી બેંકોનું માળખું સધન બનાવવું જોઈએ.

○ આદિવાસી વિસ્તારમાં આવેલાં સરકારી દવાખાનાં સજ્જ હોય અને સક્ષમ હોય એ જોવાવું જોઈએ. અવાર-નવાર ચેકીંગ થવું જોઈએ.

○ આદિવાસી લોકોમાં દવાસ્થ્ય માટેની સહાયતા કેળવવા માટે ડોક્ટરોએ અને અન્ય સ્ટાફ પ્રયત્નશીલ રહેવું જોઈએ. જે કારણથી રોગો થતા હોય અને ફેલાતા હોય તે દૂર કરવા કાર્યવાહી થવું જોઈએ.

○ ડોક્ટરે અવાર-નવાર આદિવાસી વિસ્તારોની મુલાકાત લેવી જોઈએ.

○ કુટુંબ નિયંત્રણ - સુધેશની જેમજ તંદુરસ્તી જાળવવા માટેની સુધેશ ચલાવવી જોઈએ.

○ ખાનગી દવાખાનાઓમાં પણ આદિવાસીઓને રાહત દરે સારવાર મળે એવા પ્રયત્નો થવા જોઈએ.

○ દવાખાનાની કે આરોગ્ય કેન્દ્રની સુવિધા અંગેની જાણકારી આદિવાસીઓમાં પ્રસારવી જોઈએ. જેથી જાણકારીના અભાવને લીધે તેઓ સારવારથી વંચિત ન રહે.

ઉપસંહાર :

પ્રાયોજનની સમગ્ર કામગીરી સંતોષજનક લાગે છે. વિકાસ કાર્યક્રમોની અમરને લીધે આદિવાસીઓ બીન-આદિવાસીઓ સાથે તાલ મીલાવતા થયા છે. તેમ છતાં વહીવટી સ્ટાફ-માળખું વધુ સક્રીય બને તો વિકાસક કાર્યક્રમો.

અચરને ઉંડાણના આદવાણી વિચારો સુધી
પહોંચાડી શકાય. ઉપર રજૂ કરેલા ગૂંચનો પણ જો
ધ્યાનમાં લેવાશે તો આદવાણી અને બીજા-આદવાણી
વિચારના વિકાસ વચ્ચે રહેલો તફાવત ગોઠો કરી
શકાયે. એ પણ નોંધવું જોઈએ કે આખા જિલ્લા - આર્યક
પરિવર્તનની સાથે સાથે આદવાણીઓમાં રાજકીય
જાગૃતિ પણ આવી છે. એ પણ વિકાસ કાર્યક્રમોની
અચરનું એક પરણામ ગણી શકાય. આ રાજકીય
જાગૃતિનો ઉપયોગ એમના જ બંધિવોના ઉત્થાન માટે
થાય એવી આશા રાખીએ.